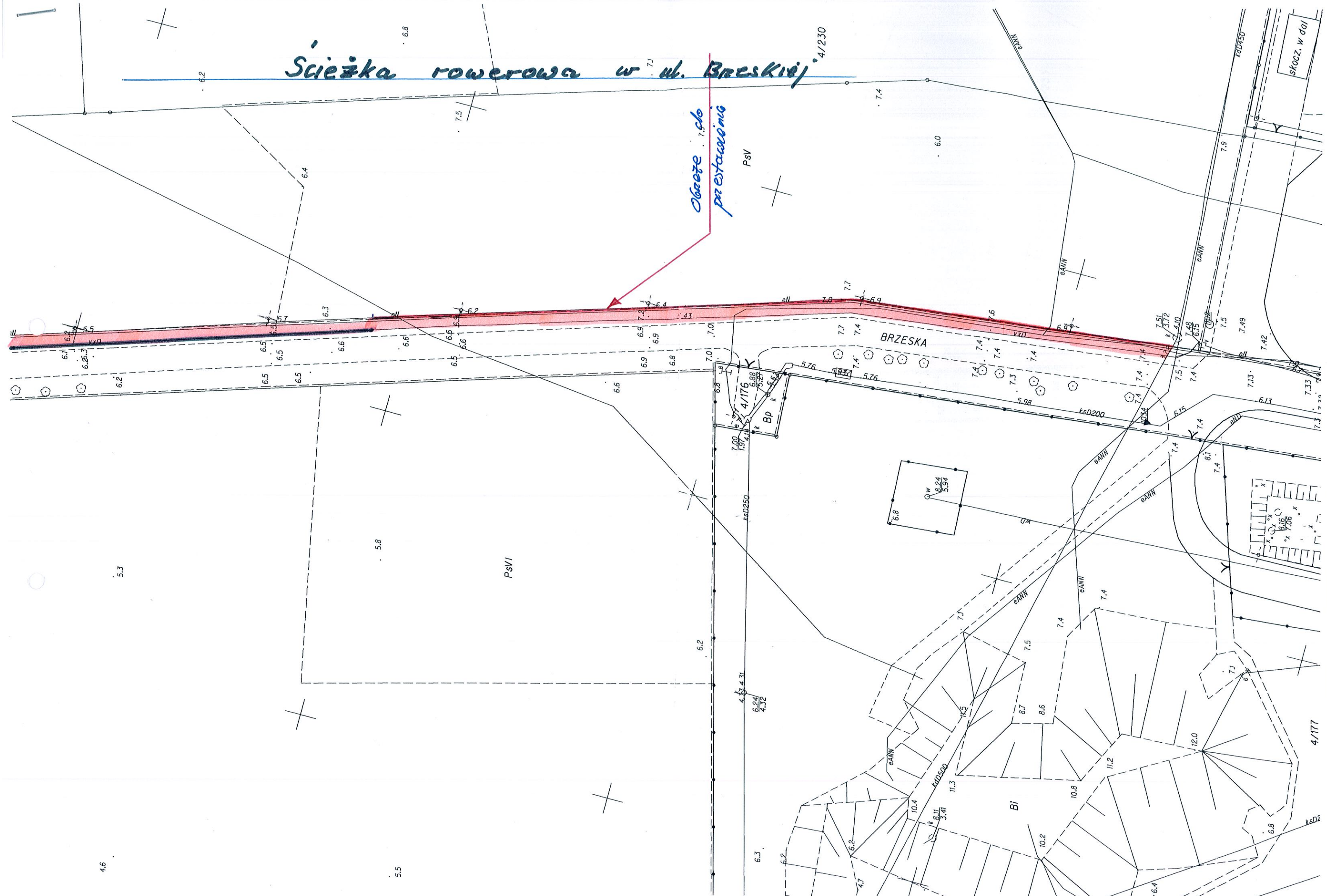
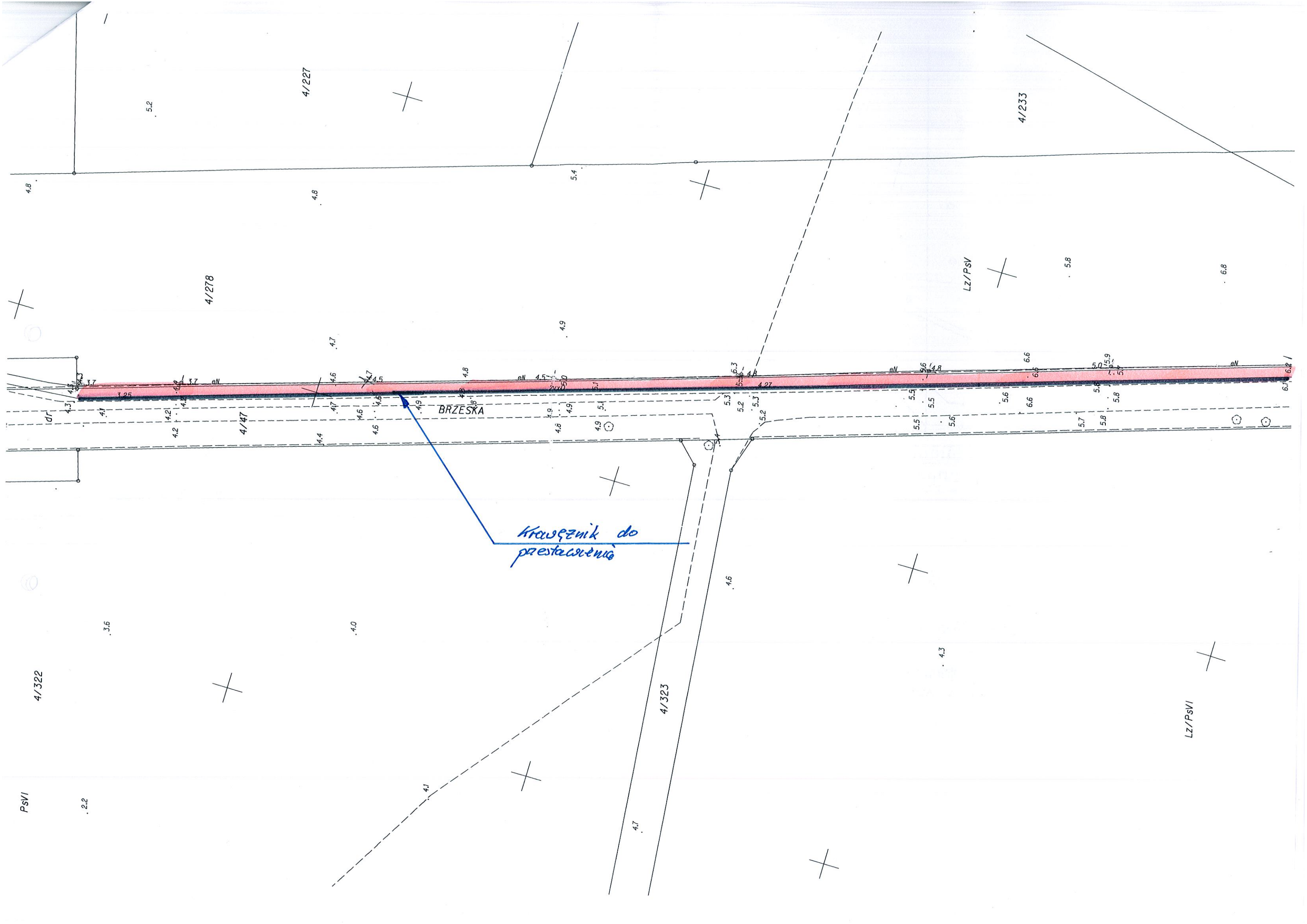


Ścieżka rowerowa w ul. Brzeskiej 4/230

Obiekt 7.51b
prestacjonis





ZDUP: 1312543 z dnia 17.04.13
 zgeometr/niezgodne/4dek
 Wykonano w ramach roboty geodezyjnej
 KERG 01-262/2013
 Kolobrzeg, dnia 2013.07.15 r.

z lokalizacją uzgodnioną w opinii Zespołu Uzgodnienia Dokumentacji
 Projektowa Nr 1312543 z dnia 17.04.13
 Kolobrzeg, dnia 08.08.2013
 (1)
 Inne nazwisko: Eugeniusz Sowa
 Słubowe osoby uczące: Eugeniusz Sowa
 INSPEKTOR

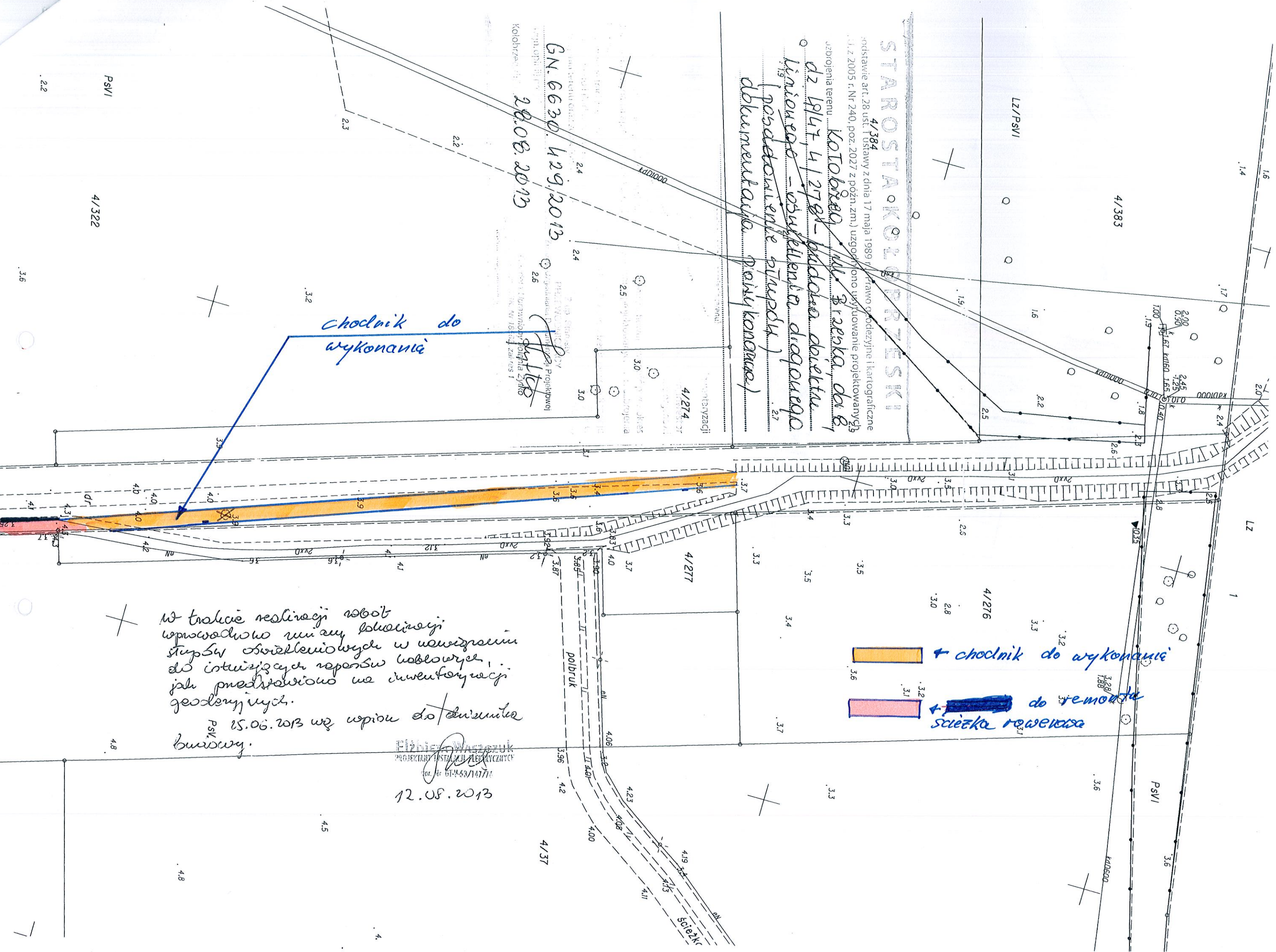
GEODETA UPRAWNIENY
 inż. Sylwester Gzlik
 ul. Piłsudskiego 20751
 Maszkowo 75-640 Koszalin
 tel. 504 029 759

STAROSTA KOLUBRZESKI

4/384
 podstawie art. 28 ust. 1 ustawy z dnia 17 maja 1989 r. Prawo geodezyjne i kartograficzne
 J. z 2005 r. Nr 240, poz. 2027 z późn. zm.) uzgodniono użytkowanie projektowanego
 urządzenia terenu
 KOLIBRZA ul. 3 czerwca, dział 8,
 dz. 4/1278 - podana obiektu
 liniowego - osi w planie drogowego
 (posadowienie słupów)
 dokumentacja. Projektowana)

GN. 6630. 429/2013
 28.08.2013

PHILIP WĄSZCZAK
 PROJEKTANT
 ul. Piłsudskiego 20751
 Maszkowo 75-640 Koszalin
 tel. 504 029 759



chodnik do wykonania

chodnik do wykonania

ścieżka rowerowa

W trakcie realizacji robót wprowadzono zmiany lokalizacji słupów świetlnych w uwzględnieniu do istniejących reperów kablowych, jak przedstawiono we inwentaryzacji geodezyjnych.

25.06.2013 wg upr. do dokumentu budowy.

PHILIP WĄSZCZAK
 PROJEKTANT
 ul. Piłsudskiego 20751
 Maszkowo 75-640 Koszalin
 tel. 504 029 759
 12.08.2013

