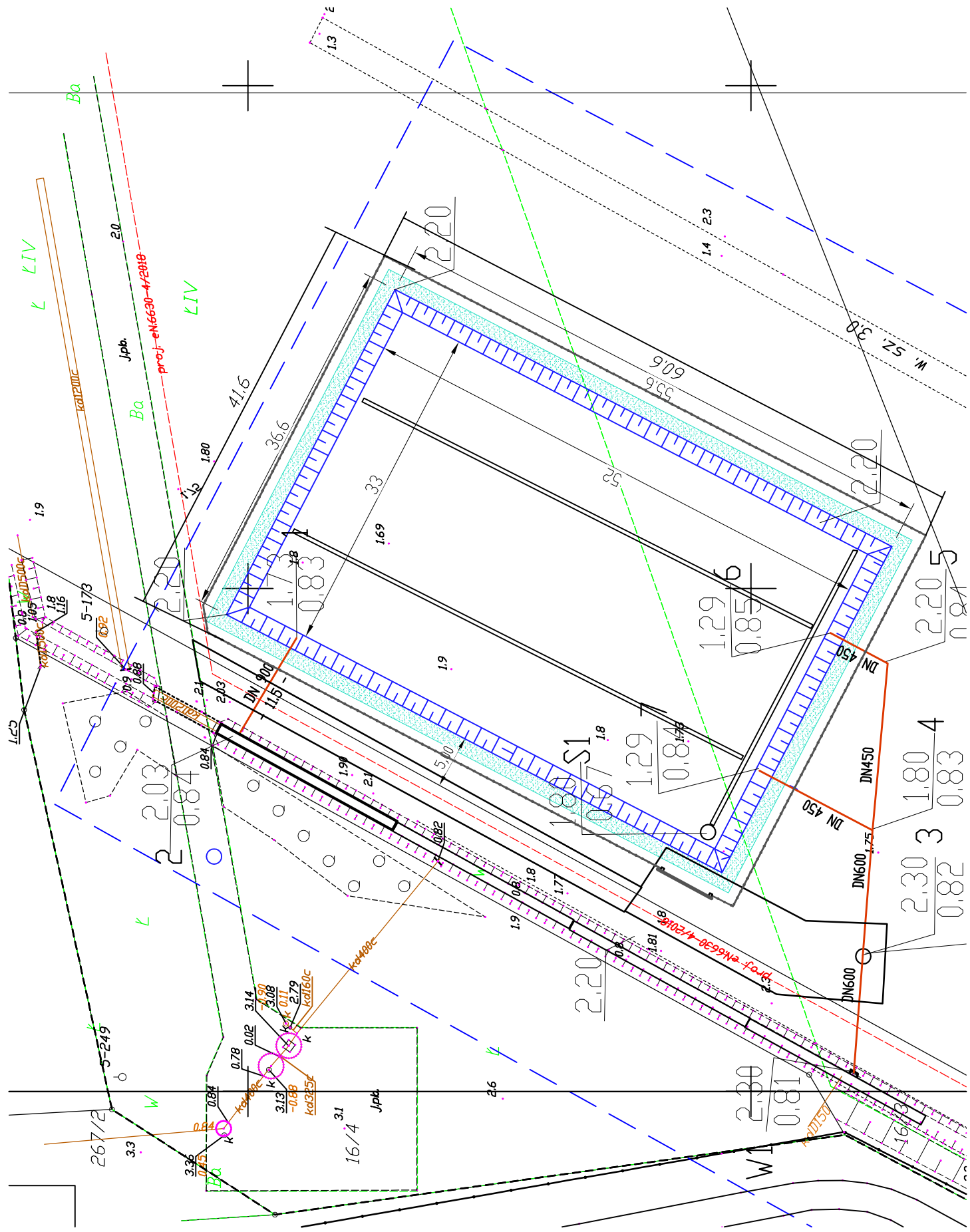


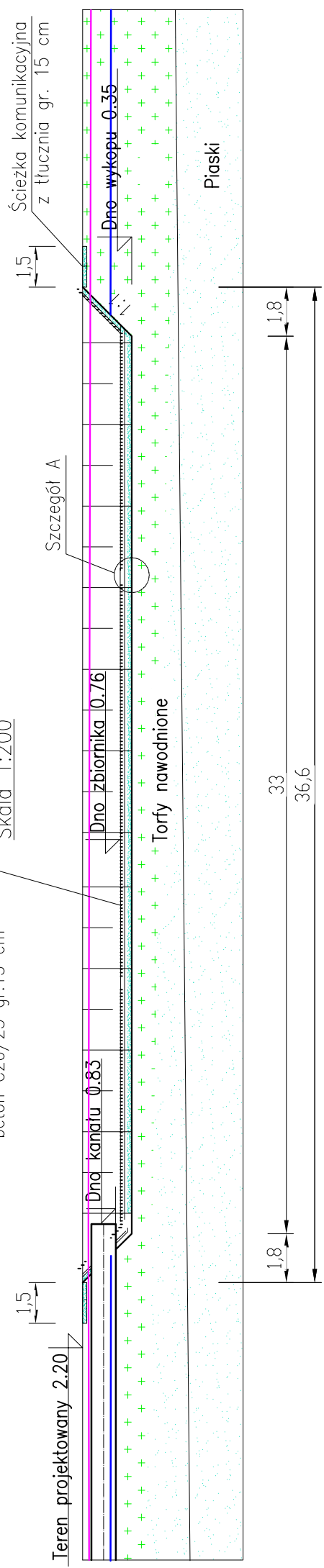
Widok z góry

Skala 1:500



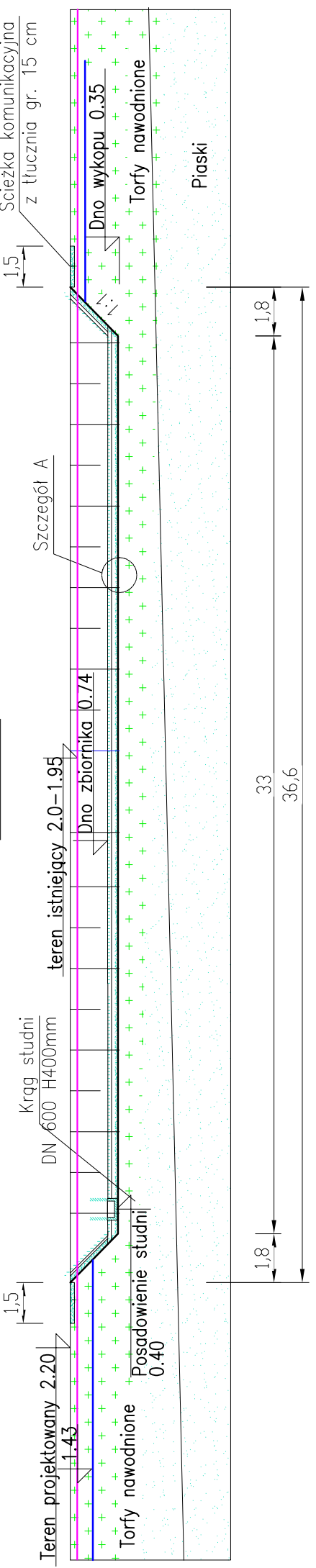
Przekrój przez kanał dopływowy i zbiornik

Skala 1:200



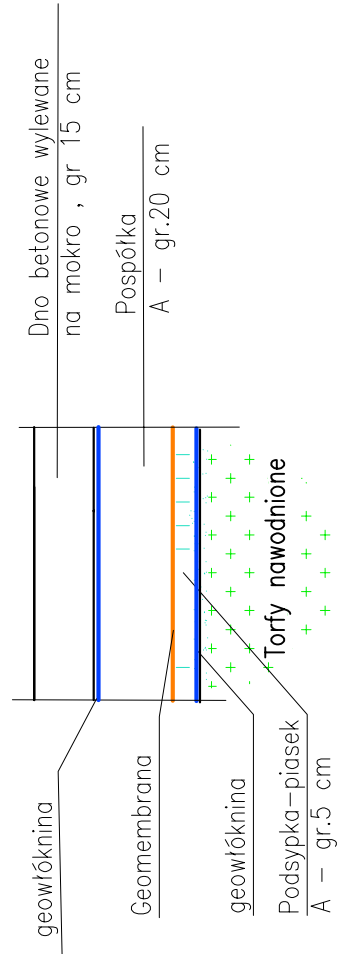
Przekrój przez koryto i zbiornik

Skala 1:200



Szczegół A/B

Skala 1:40



Nazwa i adres obiektu: Zbiornik retencyjny dla wód opadowych odprowadzanych z dzielnicy Wschodniej w Kofobrzegu poprzez rów S-8 do rzeki Stramniczki	
Kolobrzeg nr dz: 16/3, 16/8, obręb 19 Kolobrzeg	
Nazwa rysunku: Projekt konstrukcyjno-technologiczny i przekroje poprzeczne zbiornika retencyjnego	Skala: 1:500 1:200
Projektował: dr inż. Tadeusz Gruszecki A/PNB/8300/76/81	Sprawdził: inż. Miłota Gruszecka UAN/N/7210/78/90
Data: 29.04.2019	
Nr rysunku: 3	