







LEGENDA

-  Obszar opracowania
-  Projektowana nawierzchnia z mat przerostowych
-  Strefa bezpieczna projektowanych urządzeń
-  Projektowane urządzenia
-  Projektowana ławka z oparciem
-  Projektowany kosz na śmieci
-  Projektowana tablica informacyjna

ZA ZGODNOŚĆ Z ORYGINAŁEM

Mgr inż. arch. Małgorzata Wałęga

STAROSTA KOŁOBRZESKI
 Potwierdza się, że niniejszy dokument został opracowany w wyniku prac geodezyjnych i kartograficznych, których rezultaty zawiera operat techniczny wpisany do ewidencji materiałów państwowego zasobu geodezyjnego i kartograficznego pod numerem
 P.3208. 2019. 14134
 654a. 2539.2019
 Nie karze. 2019
 10 GRU. 2019
 Data wydania operatu do ewid. mat. zasobu
 Z up. STAROSTY
 Piotr Góralczyk
 Kierownik Wydziału Geodezji i Kartografii

GEODETA UPRAWNIONY
 Dariusz Gawroński
 Nr Up. 9650



1. Wahadło 2. Wyciąg dolny 3. Wyciąg górny 4. Prasa nożna 5. Biegacz

Numer arkusza:	Skala:
1	1:500

Inwestor: Gmina Miasto Kołobrzeg
 ul. Ratuszowa 13
 78-100 Kołobrzeg

Inwestycja: Zagospodarowanie terenu siłowni zewnętrznej wraz z nawierzchnią wykonaną z gumowych mat przerostowych położonej w Kołobrzegu przy ul. Trzebiatowskiej

Tytuł arkusza: Projekt zagospodarowania terenu siłowni zewnętrznej

Opracowała: mgr inż. arch. kraj. Magdalena Pachula	Specjalność: Architektoniczna	Nr uprawnień: 1478/LB/91	Data: 10.12.2019	Podpis: <i>M. Wałęga</i>
Projektował: mgr inż. arch. Małgorzata Józefa Wałęga				