




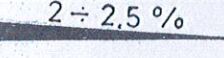

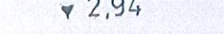
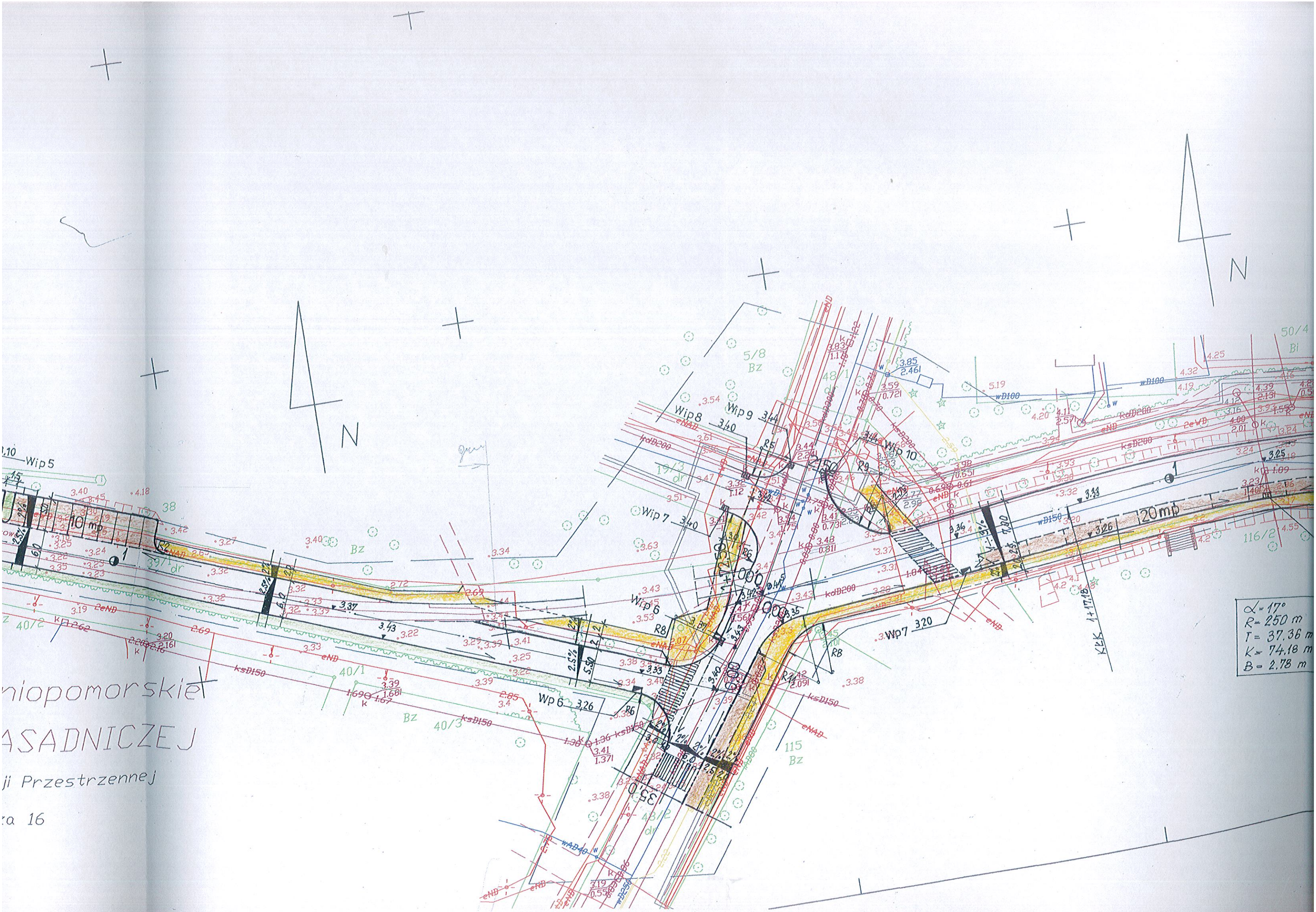


$\alpha = 17^\circ$
 $R = 250 \text{ m}$
 $T = 37.36 \text{ m}$
 $K = 74.18 \text{ m}$
 $B = 2.78 \text{ m}$

OZNACZENIA:

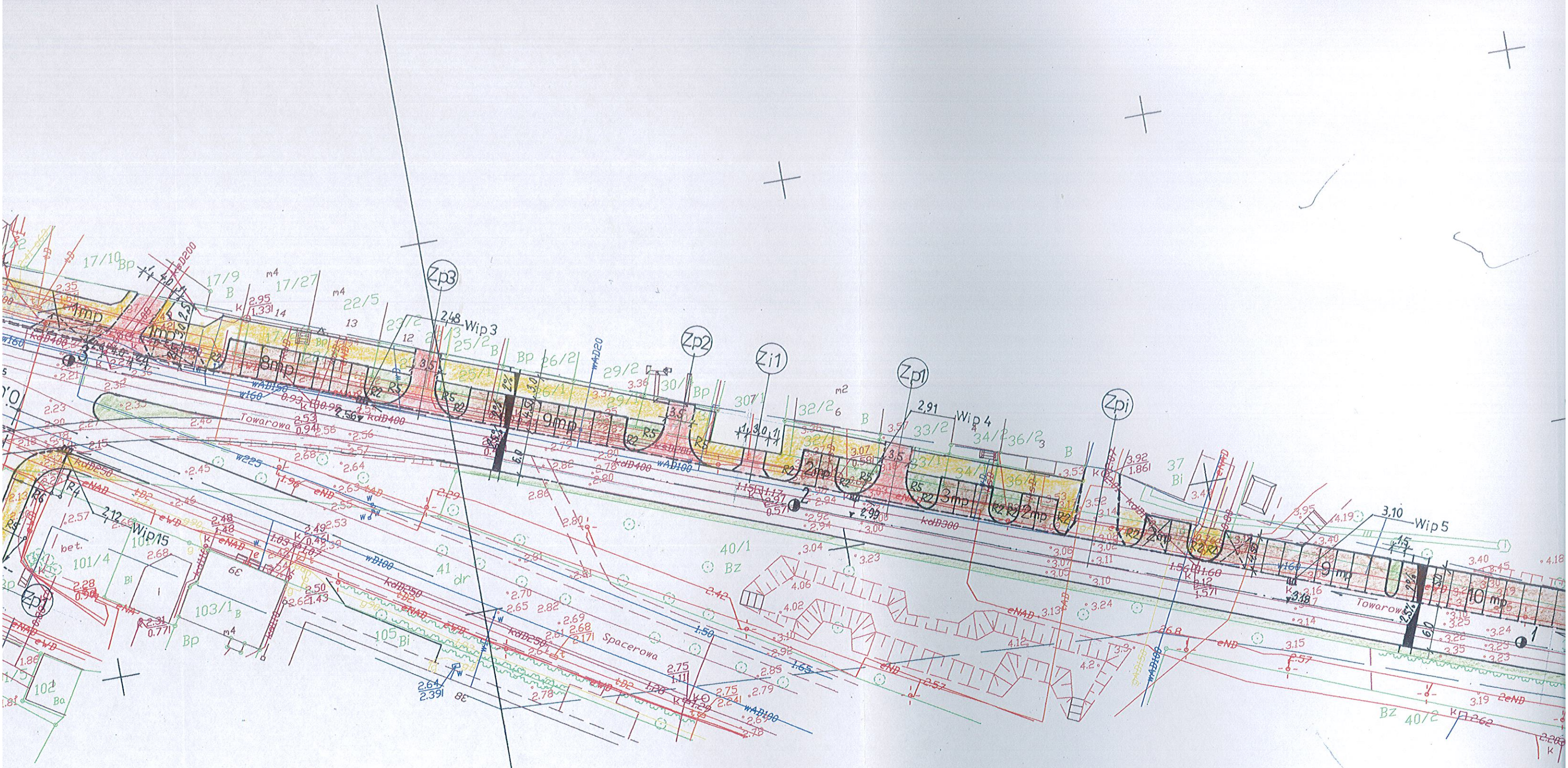
-  JEZDNIIE
-  ZJAZDY, PARKINGI
-  CHODNIKI
-  KRAWĘŻNIKI
-  ŚCIEK PŁASKI
-  WPUSTY ULICZNE
PROJEKT. I ISTNIEJĄCE
-  SPADKI POPRZECZNE
-  SPADKI PODŁUŻNE
-  RZĘDNE ISTNIEJĄCE
-  RZĘDNE PROJEKTOWANE

PRACOWNIA PROJEKTOWA inż. Witold Augustyniak ul. Wąska 16, 78-100 Kołobrzeg		
OBIEKT	PRZEBUDOWA ul. Towarowej i odcinka ul. Zdrojowej w Kołobrzegu	FAZA: P.B. DATA: 10.2009r
TEMAT	PLAN SYTUACYJNY ZAGOSPODAROWANIA TERENU	SKALA: 1 : 500
AUTOR	inż. Witold Augustyniak upr. nr 40/74 WZDP Poznań	NR RYS. 1
SPRAWDZIŁ	mgr inż. Janusz Bobrowski upr. nr A/PB/8300/7/84	
INWESTOR	GMINA MIASTO KOŁOBRZEG ul. Ratuszowa 13, 78-100 Kołobrzeg	



niopomorski
 ASADNICZEJ
 ji Przestrzennej
 ra 16

α	$= 17^\circ$
R	$= 250 \text{ m}$
T	$= 37.36 \text{ m}$
K	$= 74.18 \text{ m}$
B	$= 2.78 \text{ m}$



m. KOŁOBRZEG Dbr. 4 woj. zachodniopomorski

WTÓRNIK MAPY ZASADNICZEJ

322.132.192.2, 201.1, 201.2

1 : 500

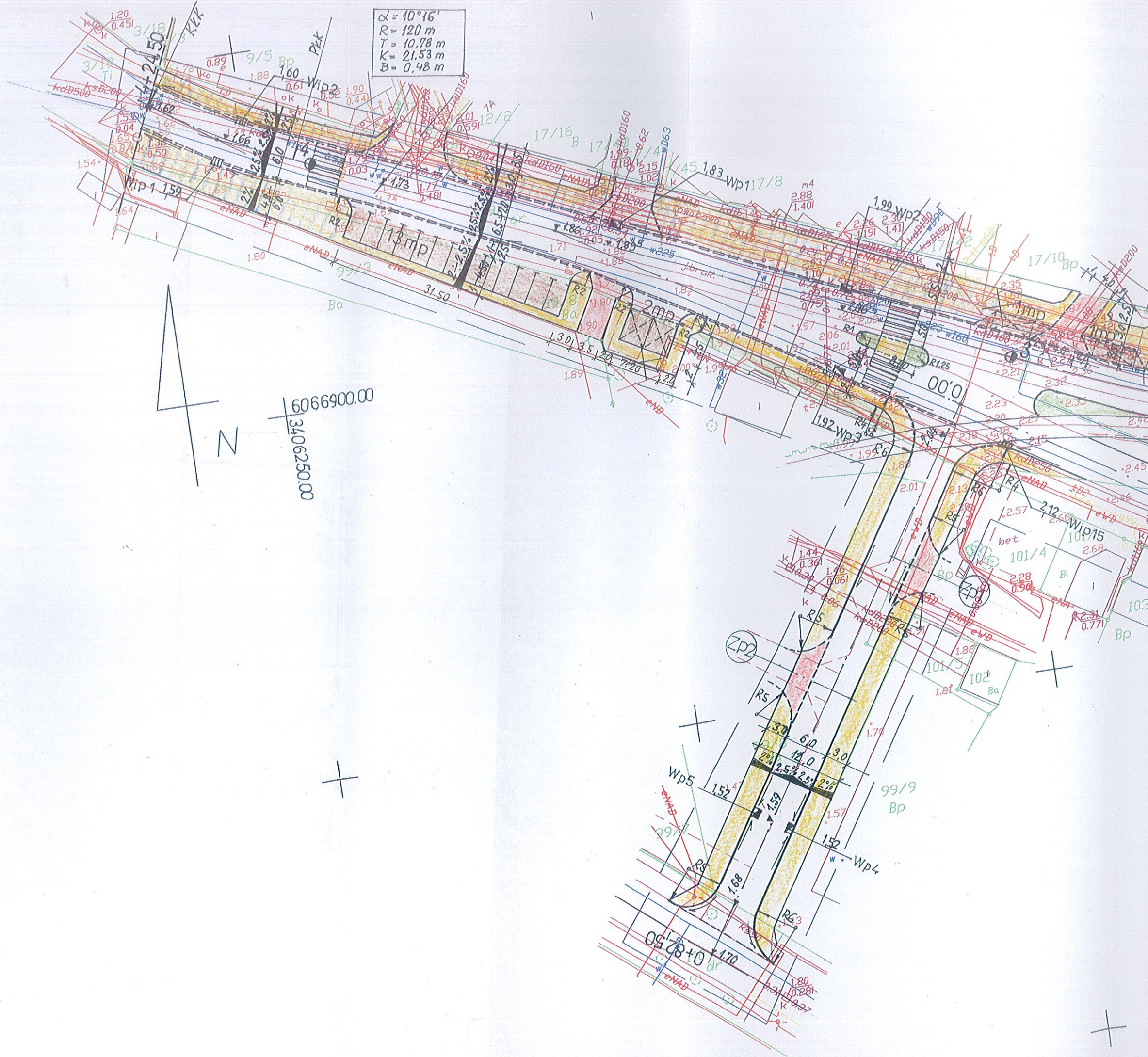
Wykonany w roku 2009 przez

NAVI-GLOB Systemy Informacji Przestrzennej

mgr inż. Maciej Pukaluk

78-102 Kołobrzeg ul. Słowicza 16

$\alpha = 10^\circ 16'$
 $R = 120\text{ m}$
 $T = 10.78\text{ m}$
 $K = 21.53\text{ m}$
 $B = 0.48\text{ m}$



6066900.00
3406250.00