

**UCHWAŁA NR XXXVI/543/17
RADY MIASTA KOŁOBRZEG**

z dnia 20 października 2017 r.

**w sprawie ustanowienia służebności przesyłu na działkach nr 4/332, 3/2
obręb 8 miasta Kołobrzeg**

Na podstawie art. 18 ust. 2 pkt 9 lit.a ustawy z dnia 8 marca 1990 roku o samorządzie gminnym (t.j. Dz. U. z 2017 r. poz. 1875), art. 13 ust. 1 ustawy z dnia 21 sierpnia 1997 roku o gospodarce nieruchomościami (t.j. Dz. U. z 2016 r. poz. 2147 z późn. zm.) i art. 305¹ ustawy z dnia 23 kwietnia 1964 roku - Kodeks cywilny (t.j. Dz. U. z 2017 r. poz. 459 z późn. zm.) Rada Miasta Kołobrzeg uchwala, co następuje:

§ 1. 1. Wyraża się zgodę na ustanowienie służebności przesyłu na rzecz G.EN.GAZ ENERGIA Sp. z o.o. z siedzibą w Tarnowie Podgórnym na czas nieokreślony, na działkach:

- 1) nr 4/332 obręb 8 – sieć gazowa śr/c PE de 63 o długości 70,4 mb, przyłącza gazu PE de 63 o długości 272,5 mb oraz przyłącza gazu PE de 32 o długości 19,9 mb;
- 2) nr 3/2 obręb 8 - sieć gazowa śr/c PE de 160 o długości 130,9 mb oraz przyłącze gazu PE de 63 o długości 1,6 mb

- ze strefą kontrolowaną w pasie o szerokości 1 m, po 0,5 m od osi gazociągu z każdej strony.

2. Sieć gazowa opisana w ust. 1, przedstawiona została na załącznikach mapowych stanowiących integralną część uchwały.

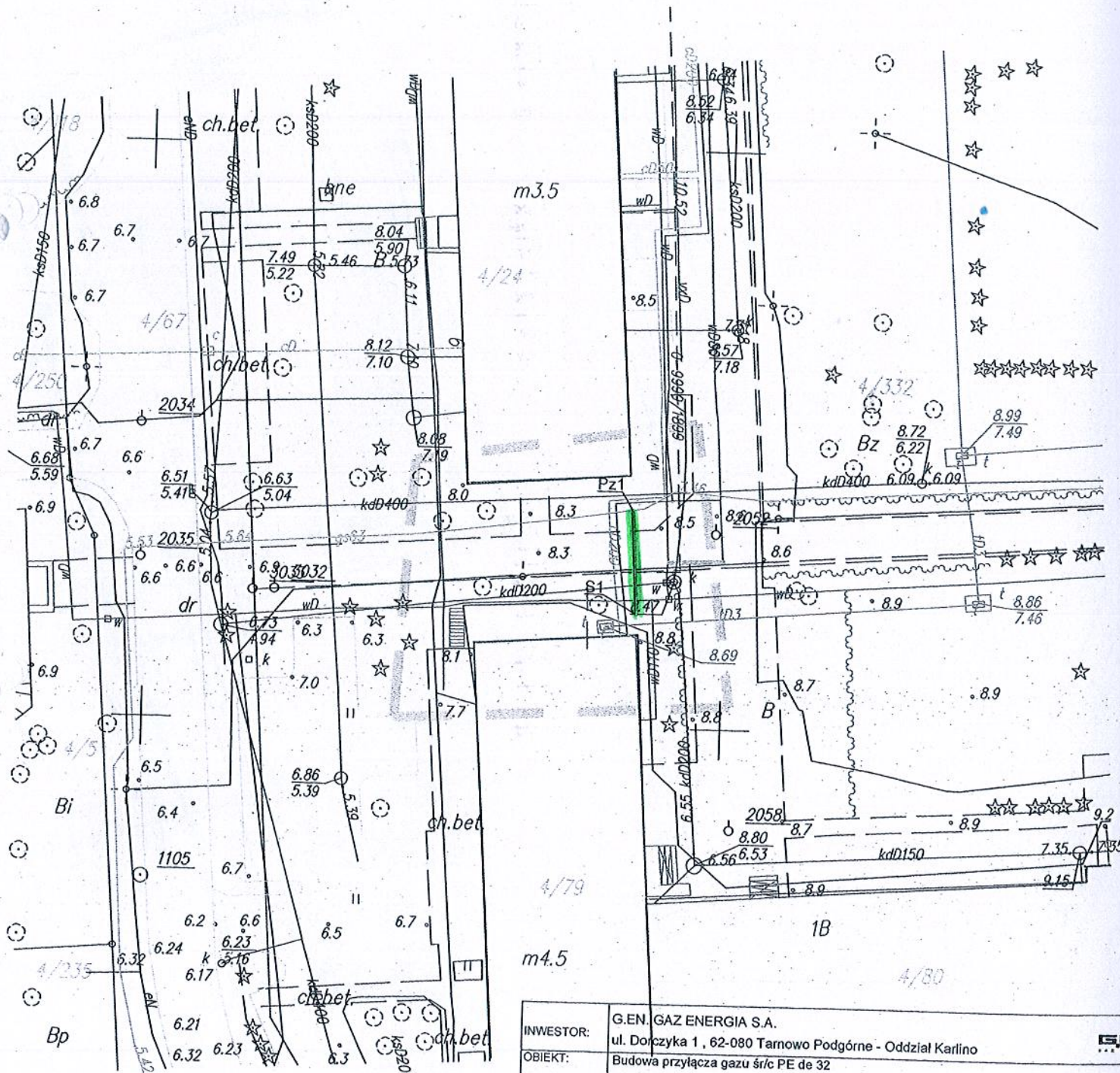
§ 2. Wykonanie uchwały powierza się Prezydentowi Miasta Kołobrzeg.

§ 3. Uchwała wchodzi w życie z dniem podjęcia.

Przewodniczący Rady

Ryszard Szufel

5.217.20.13



LEGENDA:

- Proj. przyłącze gazu śr/c PE de 63 o długości - L= 9,0 m (Pz1 - S1)
- Zakres opracowania

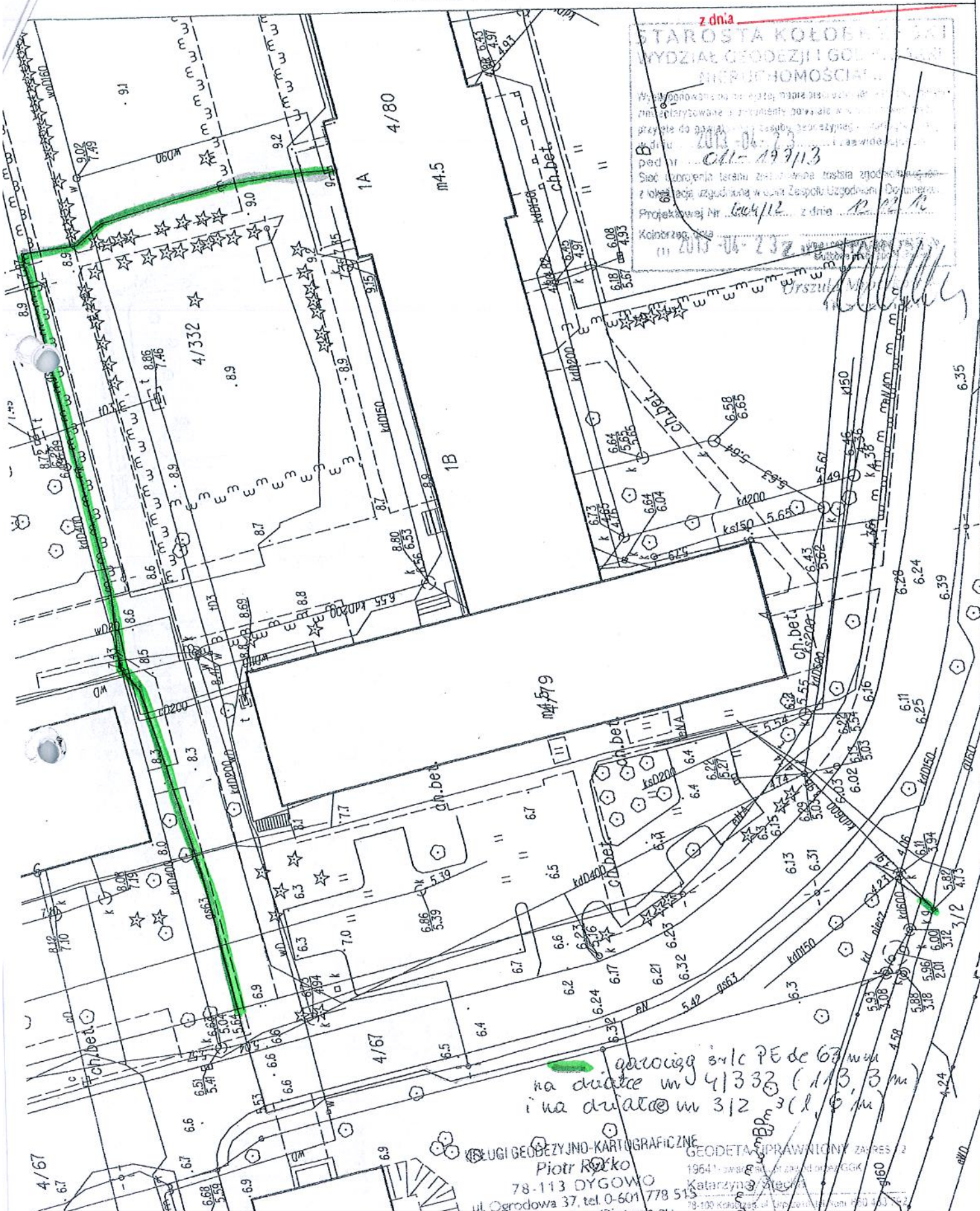
INWESTOR:	G.EN. GAZ ENERGIA S.A. ul. Dorczyka 1, 62-080 Tarnowo Podgórne - Oddział Karlino				
OBIEKT:	Budowa przyłącza gazu śr/c PE de 32 77-200 Miastko, ul. Wybickiego, dz. nr 304				
BRANŻA:	SANITARNA				
TREŚĆ RYSUNKU:	PROJEKT ZAGOSPODAROWANIA TERENU				
OPRACOWAŁA:	IMIĘ I NAZWISKO	NR UPRAWNIEN	PODPIS	DATA:	VII 2013
OPRACOWAŁ:	ngr Inż. Agnieszka Złoch	-		SKALA:	1:500
OPRACOWAŁ:	ngr Inż. Rafał Perski	-			
PROJEKTOWAŁ:	ngr Inż. Małgorzata Wajs	ZAP/0077/PDGS/09			
				Nr rys.	1

MAPA INWENTARYZACJI POWYKONAWCZEJ

SKALA 1:500

Załącznik mapowy do

nr 2



z dnia
STAROSTA KOŁOBRZEŻA
WYDZIAŁ GEODEZJI I GÓRNICZYSTWA
MIEJSCOWOŚĆ
Wykonano pomiary terenowe, pomiary pomiarowe, pomiary
zmierniaryzowane i pomiarowe pomiarowe w celu
przygotowania do opublikowania w formie mapy
z dnia 2013-06-23
podpis: 197/13
Sieć doprowadzenia terenu zasilania trasa zlokalizowana
z kolacją zgodną z planem Zespołu Urzędniczych
Projektował: koch/12 z dnia 12.02.13
Kołobrzeg, 2013
2013-06-23

główny szlak PE de 63 mm
na drodze m 4/332 (1/3, 3 m)
i na drodze m 3/2 (1, 6 m)

USŁUGI GEODEZYJNO-KARTOGRAFICZNE
Piotr Roko
78-113 DYGOWO
ul. Ogrodowa 37, tel. 0-601 778 513
e-mail: geodeta@interia.pl

GEODETA UPRAWNIENY ZAW. 2
1964-10-01
Katarzyna Słupka

MAPA Z INWENTARZACJI POWYKONAWCZEJ
PRZYŁĄCZA GAZOWEGO

Załącznik mapowy do

woj. ZACHODNIOPOMORSKIE
pow. KOŁOBRZESKI
m. KOŁOBRZEG
obręb 8
DZ. NR 4/26

MAPA nr 3
skala 1: 500

z dnia

STAROSTA KOŁOBRZESKI
WYDZIAŁ GEODEZJI I GOSPODARKI
NIERUCHOMOŚCIAMI

Wykazuje on teren objęty planem przyłączenia gazowego
zgodnie z dokumentacją techniczną i geodezyjną
z dnia 11-10-2010 r. i załącznikiem powiatowym
z dnia 02-08-2010 r.

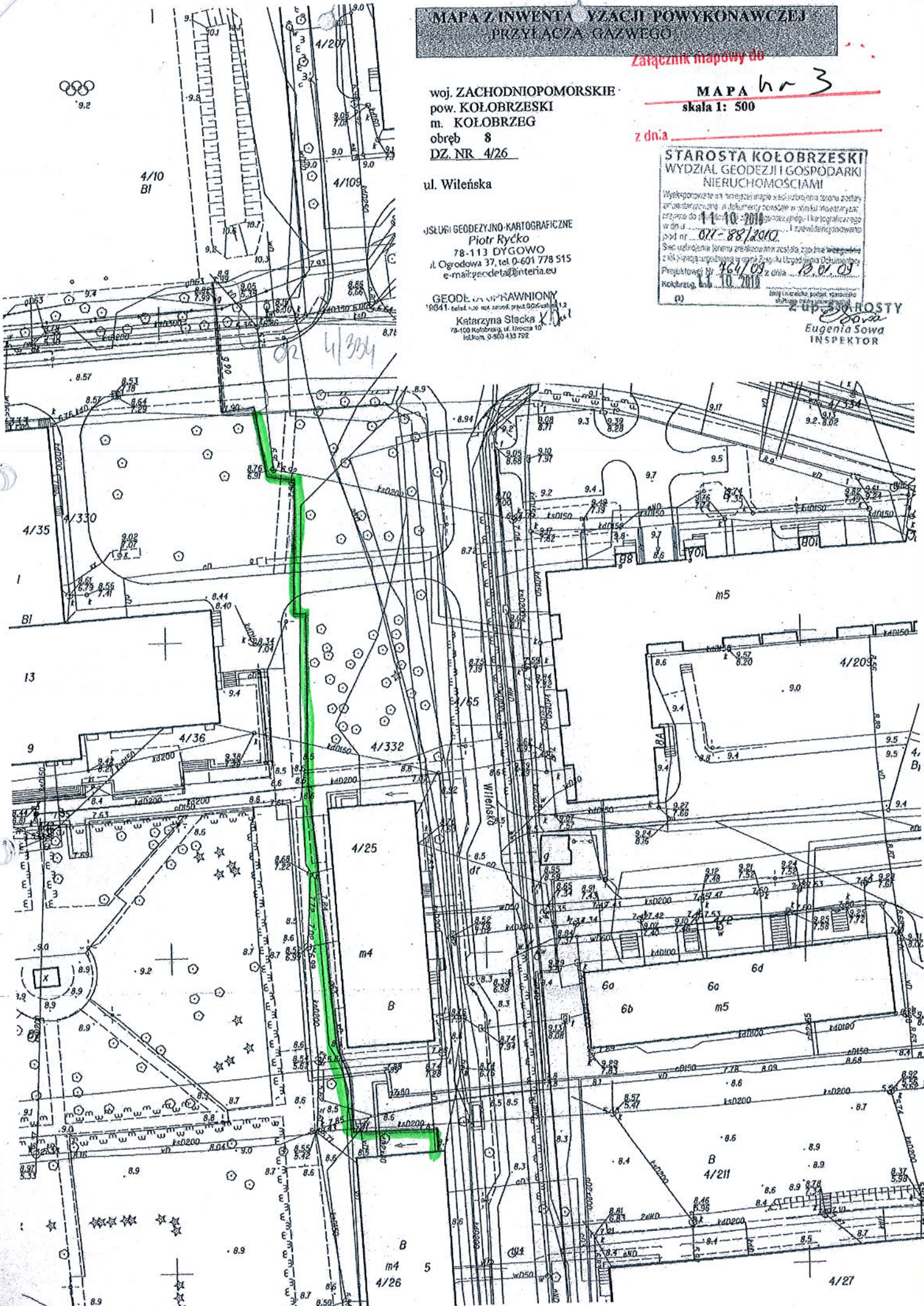
Środki zaradcze i uwagi przedłożone zostały, zgodnie z art. 17
§ 1 pkt 2 ustawy z dnia 27-04-2001 r. o gospodarce nieruchomościami
Projektował: 467/09 z dnia 12-07-09
Kołobrzeg, dnia 10-2010

ul. Wileńska

USŁUGI GEODEZYJNO-KARTOGRAFICZNE
Piotr Rycko
78-113 DYGOWO
ul. Ogrodowa 37, tel. 0-601 778 515
e-mail: geodeta@interia.eu

GEODEZYJNO-KARTOGRAFICZNE
Katarzyna Stecka
78-100 KOŁOBRZEG, ul. Linowa 10
tel. kom. 0-609 433 792

2-UP
Eugenia Sowa
INSPEKTOR

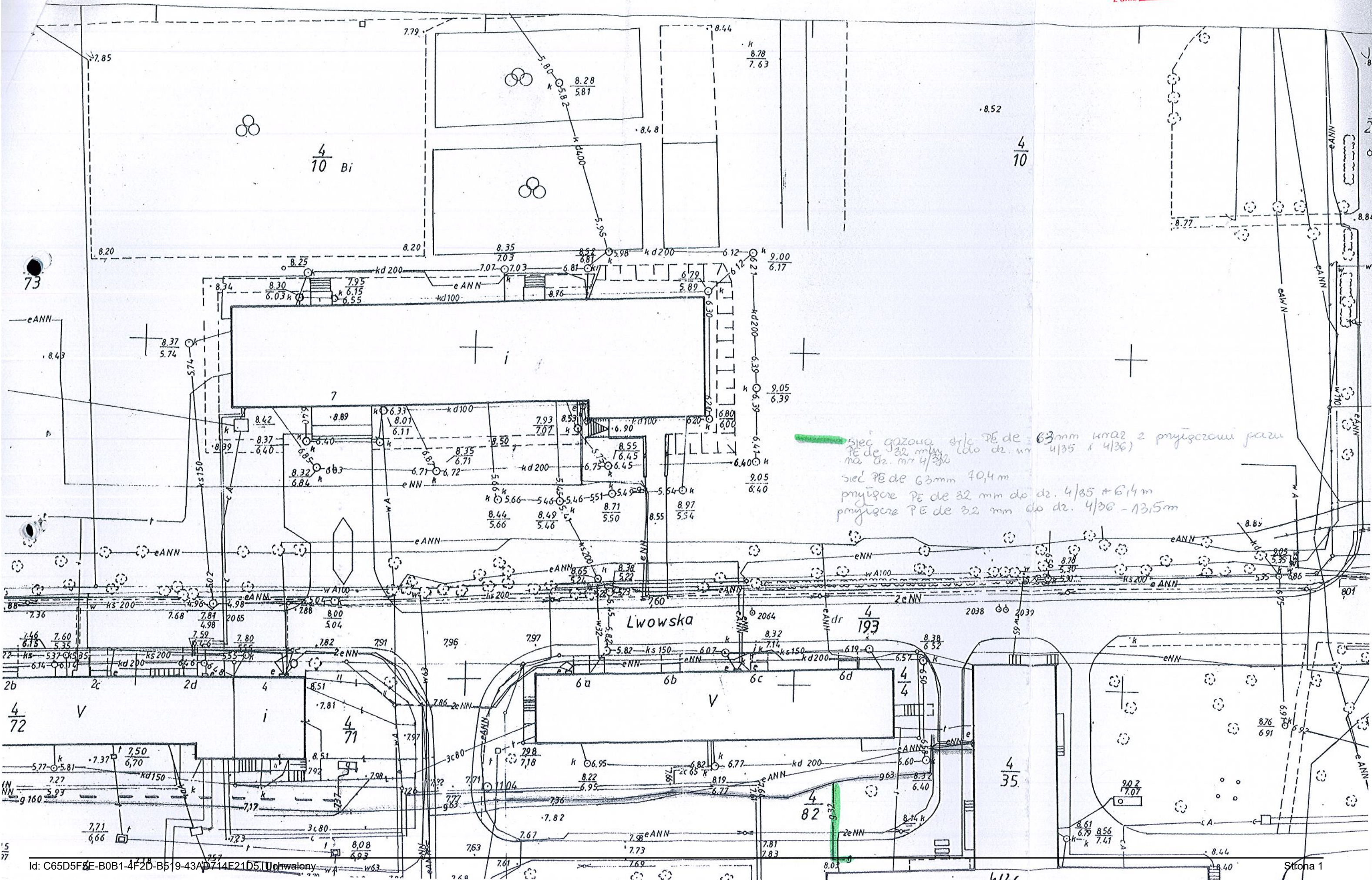


KOŁOBRZEG woj. koszalińskie

Załącznik mapowy do

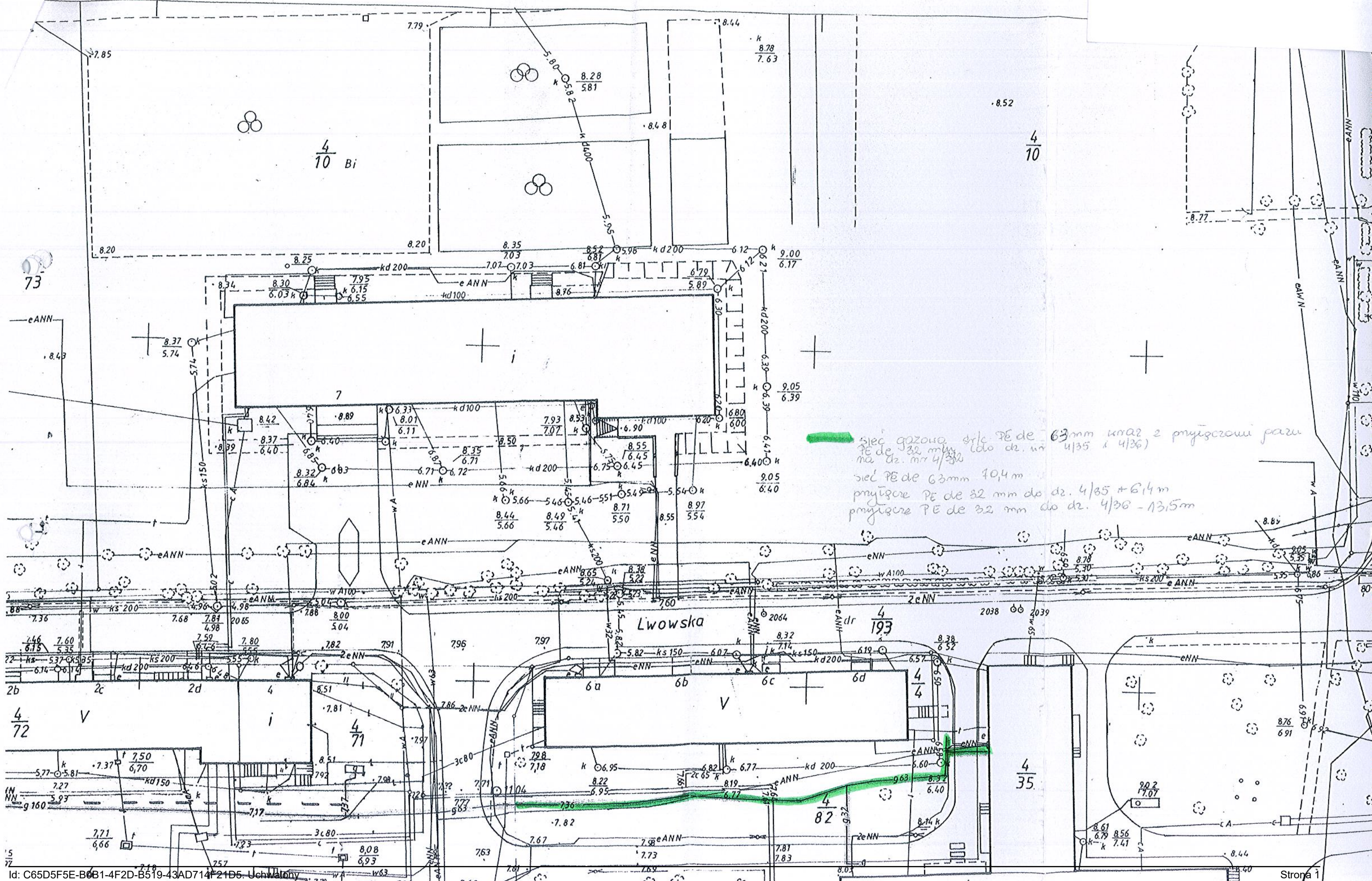
nr 4

z dnia



siec gazowa, siec PE de 63mm wraz z przyłączeniem paru PE de 32 mm (oto dz. nr 4/35 i 4/36) na dz. nr 4/32
 siec PE de 63mm 40,4m
 przyłącze PE de 32 mm do dz. 4/35 + 6,4m
 przyłącze PE de 32 mm do dz. 4/36 - 13,5m

KOŁOBRZEG woj. koszalińskie



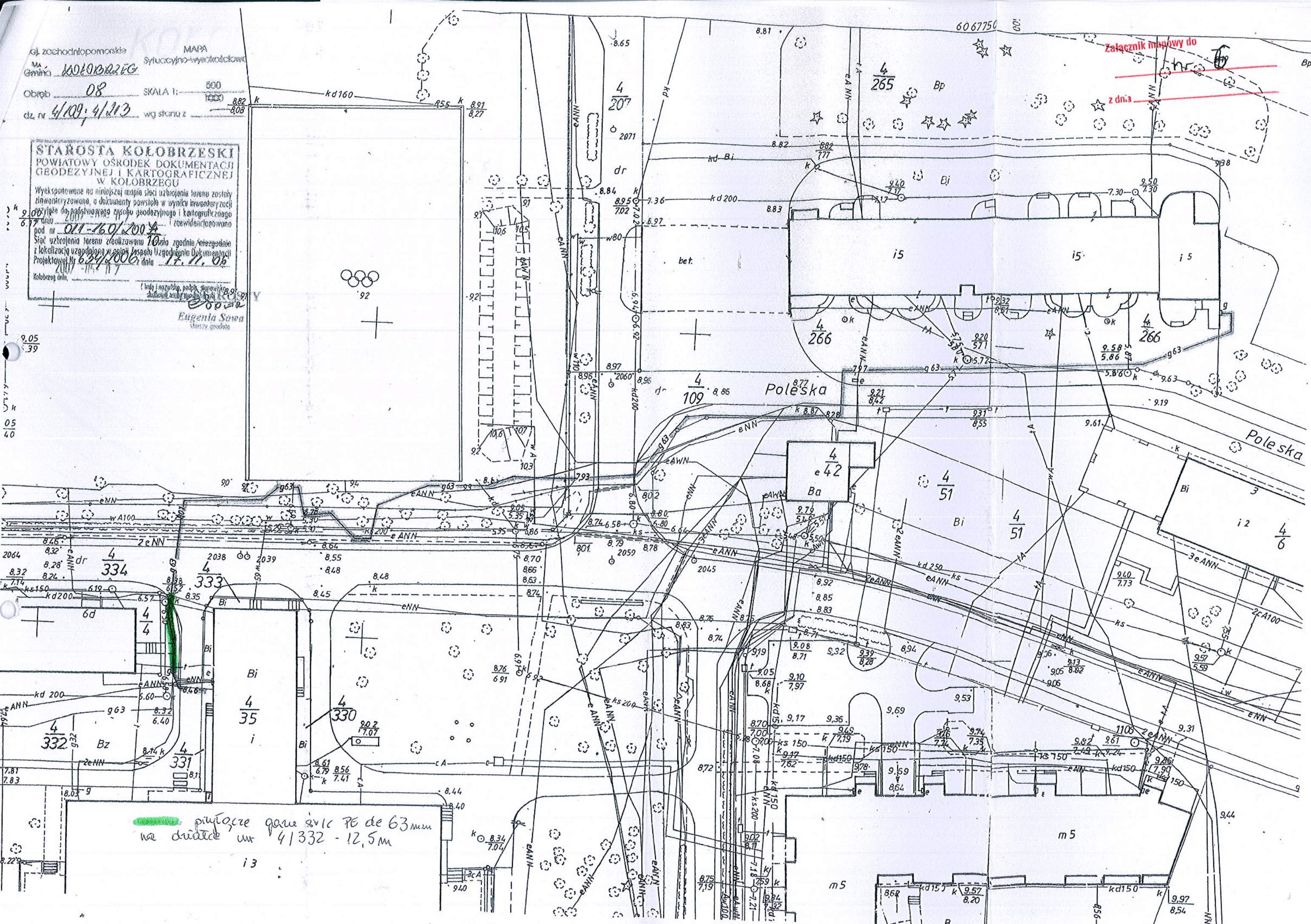
sieć gazowa, sieć PE de 63mm wraz z przyłącami parzi
 PE de 32mm, do dr. nr 4/35 i 4/36
 na dr. nr 4/36
 sieć PE de 63mm 70,4m
 przyłącze PE de 32mm do dr. 4/35 + 6,4m
 przyłącze PE de 32mm do dr. 4/36 - 13,5m

STAROSTA KOŁOBZESKI
POWIATOWY OŚRODEK DOKUMENTACJI
GEODEZYJNEJ I KARTOGRAFICZNEJ
W KOŁOBZEGU

Wyeksponowane na niniejszej mapie sieci uzbrojenia terenu zostały zidentyfikowane, a dokumenty powstają w wyniku inwenturyzacji i lokalizacji do podstawowego zapisu geodezyjnego i kartograficznego i zweryfikowane pod nr 011-160/2004
Sieć uzbrojenia terenu realizowana 10.06.2010 zgodnie z projektem z lokalizacją uzgodnioną w opinii Instytutu Dokumentacji Projektowej Nr 624/2006 z dnia 17.11.06
Kolobrzeg dnia 17.11.10

Eugenia Sowa
starszy geodeta

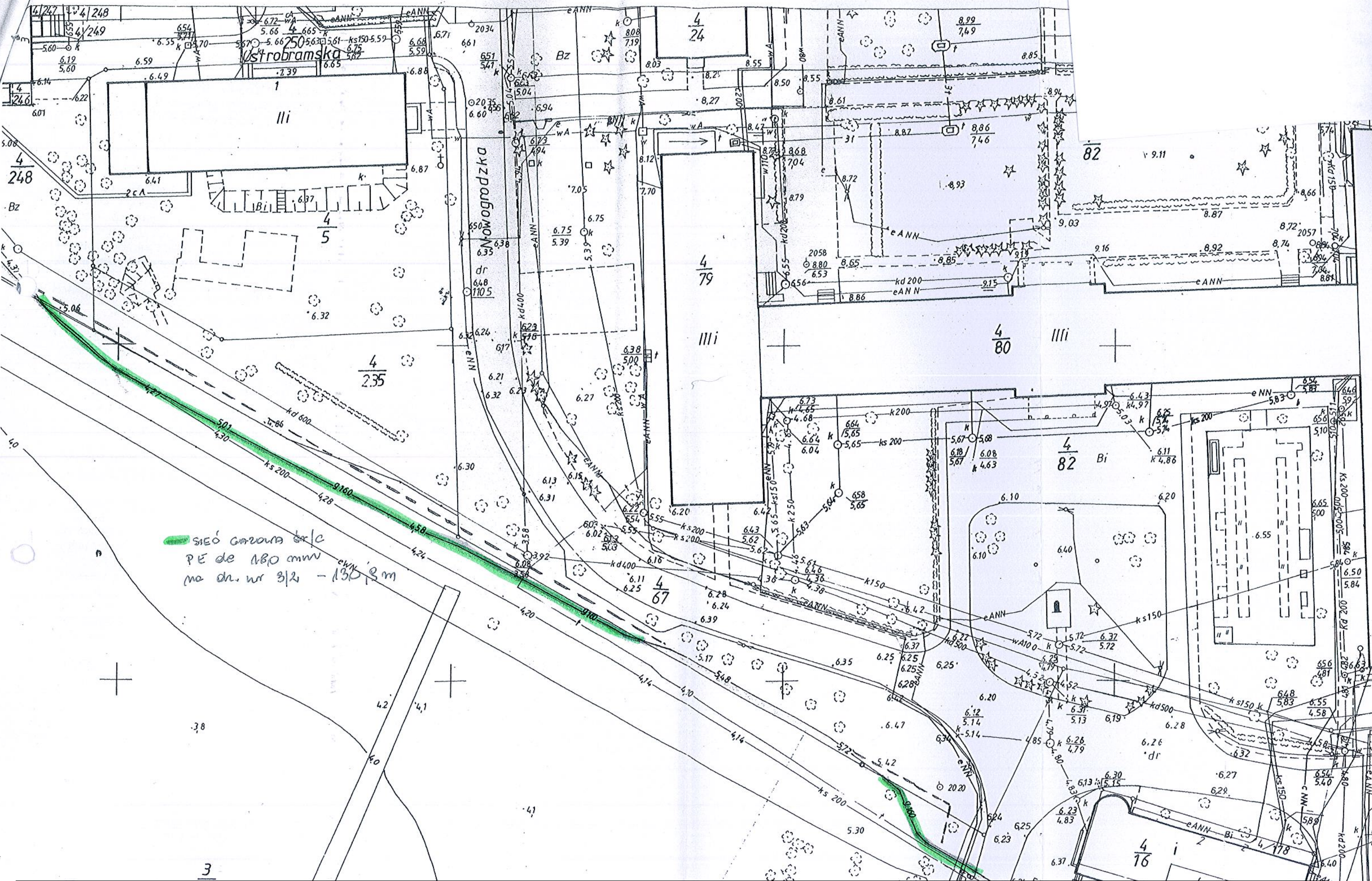
9.05
39
05
40



przebieg rur PE de 63 mm
na drodze nr 41332 - 12,5 m

załącznik mapowy do
z dnia

KOŁOBRZEG woj. koszalińskie



SIEĆ CIEPŁOTA br/c
 PE de 180 mm
 na dn. wr 3/2 - 130,8 m