



Prezydent Miasta Kołobrzeg

78-100 Kołobrzeg
ul. Ratuszowa 13
tel.: 94 35 51 510
fax: 94 35 23 769
e-mail: prezydent@post.pl
www.kolobrzeg.pl

WŚiO.6344.1.2022.VIII

OBWIESZCZENIE Prezydenta Miasta Kołobrzeg z dnia 9. stycznia 2023 r.

Na podstawie art. 37 ust. 10 ustawy z dnia 20 lipca 2017 r. Prawo wodne (Dz. U. z 2022 r. poz. 2625 z późn. zm.)

§ 1

Prezydent Miasta Kołobrzeg podaje do publicznej wiadomości projekt uchwały Rady Miasta Kołobrzeg w sprawie wykazu kąpielisk na polskich obszarach morskich przyległych do granic Gminy Miasto Kołobrzeg w roku 2023 oraz określenia sezonu kąpielowego.

§ 2

Z dokumentacją dotyczącą przedmiotowej sprawy można zapoznać się w Wydziale Ochrony Środowiska i Gospodarki Odpadami Urzędu Miasta Kołobrzeg, ul. Armii Krajowej 12, pok. nr 24 (Ratusz), po wcześniejszym telefonicznym ustaleniu terminu (nr tel. 94 35 51 509).

§ 3

Uwagi i propozycje zmian do projektu uchwały mogą być wnoszone w terminie **do 21 dni** od dnia ogłoszenia obwieszczenia, w formie:

- pisemnej na adres: Urząd Miasta Kołobrzeg Wydział Ochrony Środowiska i Gospodarki Odpadami, ul. Armii Krajowej 12, 78-100 Kołobrzeg lub
- za pomocą środków komunikacji elektronicznej na adres: m.lukaszewicz@um.kolobrzeg.pl, bez konieczności opatrywania ich bezpiecznym podpisem elektronicznym.

§ 4

Organem właściwym do rozpatrywania uwag i wniosków do projektu uchwały jest Prezydent Miasta Kołobrzeg.

w.z. PREZYDENTA MIASTA
Ewa Federata
ZASTĘPCA PREZYDENTA

Akceptuję dokument
pod względem formalnoprawnym,
data: 09.01.2023
RADCA PRAWNY
Patrycja Kowalska-Zareba

UCHWAŁA NR
RADY MIASTA KOŁOBRZEG

z dnia 2023 r.

w sprawie wykazu kąpielisk na polskich obszarach morskich przyległych do granic Gminy Miasto Kołobrzeg w roku 2023 oraz określenia sezonu kąpielowego.

Na podstawie art. 37 ust. 1 i 2 ustawy z dnia 20 lipca 2017 r. Prawo wodne (Dz. U. z 2022 r. poz. 2625; zm.: Dz. U. z 2022 r. poz. 1549 i poz. 2687, M. P. z 2022 r. poz. 819, poz. 823, poz. 834 i poz. 909) Rada Miasta Kołobrzeg uchwala, co następuje:

§ 1. 1. Określa się wykaz kąpielisk na polskich obszarach morskich przyległych do granic Gminy Miasto Kołobrzeg w roku 2023:

- 1) Kołobrzeg Wschód "Pomnik Zaślubin" – o długości linii brzegowej 100 m (lokalizację kąpieliska określa załącznik mapowy nr 1);
- 2) Kołobrzeg Wschód "Molo" – o długości linii brzegowej 100 m (lokalizację kąpieliska określa załącznik mapowy nr 2);
- 3) Kołobrzeg Wschód "Bałtyk" – o długości linii brzegowej 90 m (lokalizację kąpieliska określa załącznik mapowy nr 3);
- 4) Kołobrzeg Wschód "Słoneczko" – o długości linii brzegowej 100 m (lokalizację kąpieliska określa załącznik mapowy nr 4);
- 5) Kołobrzeg Wschód "Kamienny Szaniec" – o długości linii brzegowej 100 m (lokalizację kąpieliska określa załącznik mapowy nr 5);
- 6) Kołobrzeg Wschód "Marina Hotel" – o długości linii brzegowej 90 m (lokalizację kąpieliska określa załącznik mapowy nr 6);
- 7) Kołobrzeg Zachód "Plaża Wojskowa" – o długości linii brzegowej 100 m (lokalizację kąpieliska określa załącznik mapowy nr 7);
- 8) Kołobrzeg Zachód "Plaża TRM" – o długości linii brzegowej 100 m (lokalizację kąpieliska określa załącznik mapowy nr 8);
- 9) Kołobrzeg Zachód "Radzikowo" – o długości linii brzegowej 100 m (lokalizację kąpieliska określa załącznik mapowy nr 9);
- 10) Kołobrzeg "Podczele" – o długości linii brzegowej 100 m (lokalizację kąpieliska określa załącznik mapowy nr 10).

2. Przewidywana maksymalna liczba osób korzystających dziennie z kąpielisk około 22 000 osób z czego:

- 1) dla kąpieliska Kołobrzeg Wschód „Pomnik Zaślubin” – ok. 2000 osób;
- 2) dla kąpieliska Kołobrzeg Wschód „Molo” – ok. 4000 osób;
- 3) dla kąpieliska Kołobrzeg Wschód „Bałtyk” – ok. 5000 osób;
- 4) dla kąpieliska Kołobrzeg Wschód „Słoneczko” – ok. 1000 osób;
- 5) dla kąpieliska Kołobrzeg Wschód „Kamienny Szaniec” – ok. 4000 osób;
- 6) dla kąpieliska Kołobrzeg Wschód „Marina Hotel” – ok. 1000 osób;

- 7) dla kąpieliska Kołobrzeg Zachód „Plaża Wojskowa” – ok. 1000 osób;
- 8) dla kąpieliska Kołobrzeg Zachód „Plaża TRM” – ok. 2000 osób;
- 9) dla kąpieliska Kołobrzeg Zachód „Radzikowo” – ok. 1000 osób;
- 10) dla kąpieliska Kołobrzeg „Podczele” – ok. 1000 osób.

3. Organizatorem kąpielisk jest Miejski Ośrodek Sportu i Rekreacji z siedzibą w Kołobrzegu przy ul. Łopuskiego 38.

4. Określa się sezon kąpielowy na terenie kąpielisk:

- 1) Kołobrzeg Wschód "Pomnik Zaślubin" – od 01.07.2023 r. do 31.08.2023 r.;
- 2) Kołobrzeg Wschód "Molo" – od 01.07.2023 r. do 19.08.2023 r.;
- 3) Kołobrzeg Wschód "Bałtyk" – od 24.06.2023 r. do 31.08.2023 r.;
- 4) Kołobrzeg Wschód "Słoneczko" – od 01.07.2023 r. do 19.08.2023 r.;
- 5) Kołobrzeg Wschód "Kamienny Szaniec" – od 01.07.2023 r. do 31.08.2023 r.;
- 6) Kołobrzeg Wschód "Marina Hotel" – od 01.07.2023 r. do 31.08.2023 r.;
- 7) Kołobrzeg Zachód "Plaża Wojskowa" – od 01.07.2023 r. do 19.08.2023 r.;
- 8) Kołobrzeg Zachód "Plaża TRM" – od 24.06.2023 r. do 31.08.2023 r.;
- 9) Kołobrzeg Zachód "Radzikowo" – od 01.07.2023 r. do 31.08.2023 r.;
- 10) Kołobrzeg "Podczele" – od 24.06.2023 r. do 31.08.2023 r.

§ 2. Wykonanie uchwały powierza się Prezydentowi Miasta Kołobrzeg.

§ 3. Uchwała wchodzi w życie po upływie 14 dni od dnia ogłoszenia w Dzienniku Urzędowym Województwa Zachodniopomorskiego.


w.z. PREZYDENTA MIASTA

Ewa Potechna
ZASTĘPCA PREZYDENTA

Akceptuję dokument
pod względem formalnoprawnym,

RADCA PRAWNY 09.01.2023r.

Patrycja Wójcik-Zareba




0 10 20 30 40 50 m






Legend

-  Granica kąpielisk
Oznakowanie
-  Strefa dla nieumiejących pływać
-  Strefa dla umiejących pływać

Kołobrzeg - Pomnik Zaślubin Kołobrzeg - Plaża Molo




Legend

-  Granica kąpielisk
 -  Strefa dla nieumiejących pływać
 -  Strefa dla umiejących pływać
- Oznakowanie




Kołobrzeg - Pomnik Zaślubin
Kołobrzeg - Plaża Molo


Załącznik Nr 3 do uchwały Nr
Rady Miasta Kołobrzeg
z dnia 2023 r.



Kołobrzeg - Plaża Bałtyk

Legend

-  Granica kąpielisk
- Oznakowanie
-  Strefa dla nieumiejących pływać
-  Strefa dla umiejących pływać



Załącznik Nr 4 do uchwały Nr
 Rady Miasta Kołobrzeg
 z dnia 2023 r.



Kołobrzeg - Plaża Słoneczko

Legend


Granica kąpielisk

Oznakowanie

Strefa dla nieumiejących pływać

Strefa dla umiejących pływać

Załącznik Nr 5 do uchwały Nr
Rady Miasta Kołobrzeg
z dnia 2023 r.







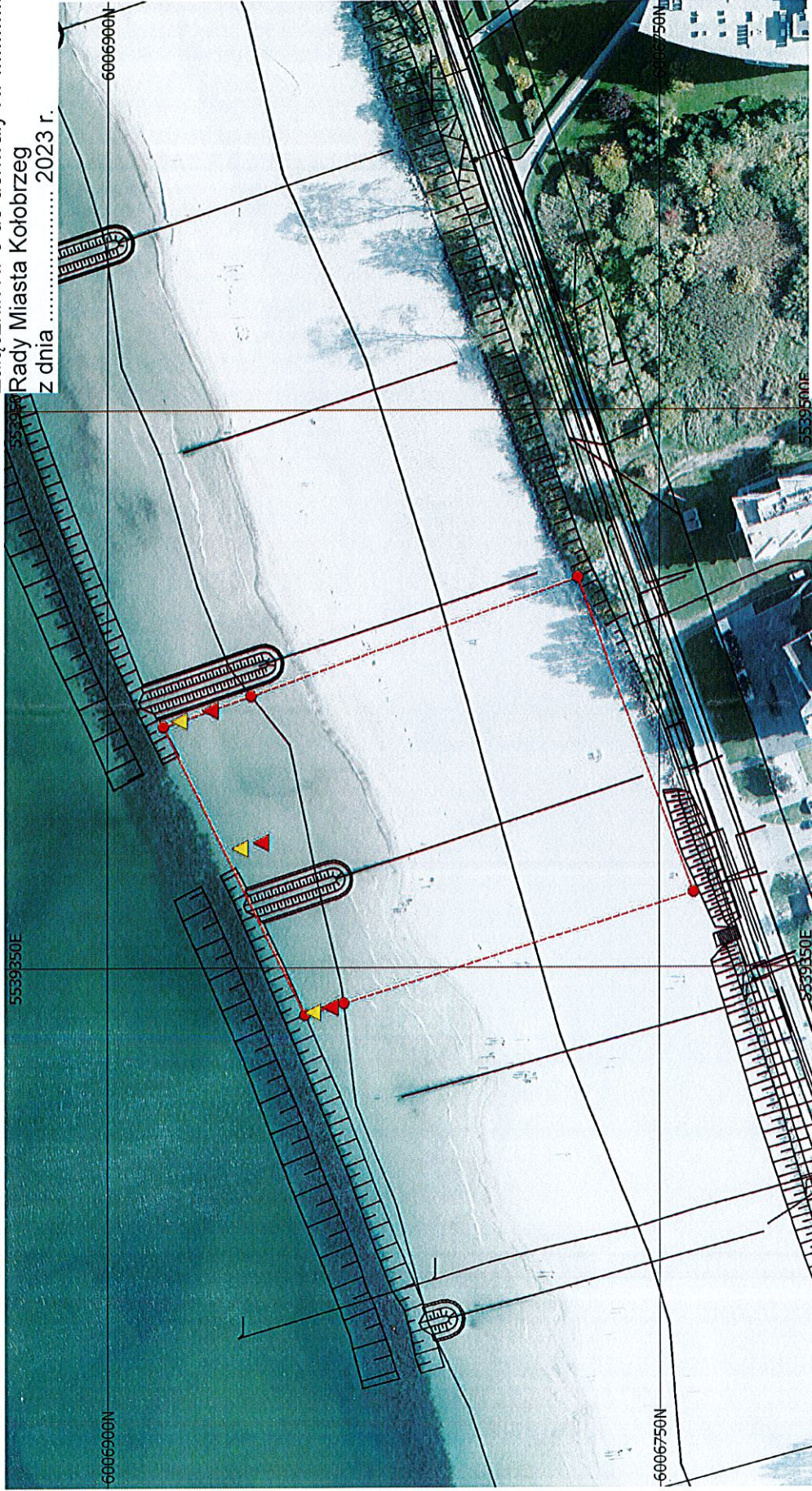
0 10 20 30 40 50 m



Kołobrzeg - Plaża Kamienny Szaniec

Legend





-  Granica kąpielisk
-  Oznakowanie
-  Strefa dla nieumiejących pływać
-  Strefa dla umiejących pływać



0 10 20 30 40 50 m




Legend




-  Granica kąpielisk
-  Oznakowanie
-  Strefa dla nieumiejących pływać
-  Strefa dla umiejących pływać

Kołobrzeg - Plaża Marina Hotel


Załącznik Nr 7 do uchwały Nr
Rady Miasta Kołobrzeg
z dnia 2023 r.



Legend

-  Granica kąpielisk
- Oznakowanie
-  Strefa dla nieumiejących pływać
-  Strefa dla umiejących pływać

Kołobrzeg -Plaża Wojskowa



0 10 20 30 40 50 m



Legend

 Granica kąpielisk

Oznakowanie

 Strefa dla nieumiejących pływać

 Strefa dla umiejących pływać




Kołobrzeg -Plaża TRM




0 10 20 30 40 50 m

Kołobrzeg - Radzikowo

Legend

-  Granica kąpielisk
- Oznakowanie
-  Strefa dla nieumiejących pływać
-  Strefa dla umiejących pływać



0 10 20 30 40 50 m



Kołobrzeg - Podczele

Legend

 Granica kąpielisk

Oznakowanie

 Strefa dla nieumiejących pływać

 Strefa dla umiejących pływać