

OŚ.613.00033.2016

DECYZJA

Postępowanie

2 Fydych

Na podstawie:

- art. 5 pkt 21, art. 83 ust. 1 pkt 1, art. 83a ust. 1, ust. 2, art. 83c ust. 1, ust. 3 i ust. 4, art. 83d ust. 1, ust. 2 i ust. 4, art. 84 ust. 1-5, ust. 7, art. 85 ust. 1 i ust. 2 pkt 1 i 2 w związku z art. 90 ust. 1 ustawy z dnia 16 kwietnia 2004 roku o ochronie przyrody (tekst jednolity Dz. U. z 2015 r. poz. 1651 z późniejszymi zmianami),
 - art. 402 ust. 5 ustawy z dnia 27 kwietnia 2001 r. Prawo ochrony środowiska (tekst jednolity Dz. U. z 2013 r. poz. 1232 z późn. zmianami),
 - art. 53 ust. 2 pkt 2 i 3 ustawy z dnia 25 czerwca 2015 r. o zmianie ustawy o samorządzie gminnym oraz niektórych innych ustaw (Dz. U. z 2015 r. poz. 1045),
 - art. 104 ustawy z dnia 14 czerwca 1960 r. - Kodeks postępowania administracyjnego (tekst jednolity Dz. U. z 2016 r., poz. 23 ze zm.),
 - obwieszczenie Ministra Środowiska z dnia 24 października 2014 r. w sprawie stawek opłat za usunięcie drzew i krzewów oraz stawek kar za zniszczenie zieleni na rok 2015 (Monitor Polski z 2014 r. poz. 958)
- po rozpatrzeniu wniosku Gminy Miasto Kołobrzeg, z siedzibą przy ul. Ratuszowej 13, 78-100 Kołobrzeg, reprezentowanej przez Zastępcę Prezydenta Pana Jerzego Wołoskiego z up. Prezydenta Miasta z dnia 04 kwietnia 2016 r., skorygowanego i uzupełnionego pismem z dnia 14 kwietnia 2016 r., w sprawie wydania zezwolenia na usunięcie n/w egzemplarzy drzew, w tym:
- egzemplarza drzewa trzypniowego z gatunku klon jawor o obwodach pni mierzonych na wysokości 130 cm: 125 cm, 101 cm i 80 cm, rosnącego na granicy działki nr 12 w obrębie ew. 3 miasta Kołobrzeg i nr 2 w obrębie ew. 10 miasta Kołobrzeg (stanowiącej pas drogowy drogi kategorii gminnej, ul. Bałtycka),
 - egzemplarza drzewa 4-pniowego z gatunku wierzba iwa o obwodach pni mierzonych na wysokości 130 cm: 95 cm, 98 cm, 147 cm i 31 cm, rosnącego na terenie działki nr 2 położonej w obrębie ew. 10 miasta Kołobrzeg, stanowiącej pas drogowy drogi kategorii gminnej, ul. Bałtycka,
 - 2 szt. drzew z gatunku wierzba iwa o obwodach pni mierzonych na wysokości 130 cm: 34 cm i 27 cm, rosnących na terenie działki nr 2 położonej w obrębie ew. 10 miasta Kołobrzeg, stanowiącej pas drogowy drogi kategorii gminnej, ul. Bałtycka,
 - 1 szt. drzewa z gatunku jarząb szwedzki o obwodzie pnia 24 cm (obwód pnia zmierzony na wysokości 86 cm, bezpośrednio poniżej korony drzewa), rosnącego na terenie działki nr 2 położonej w obrębie ew. 10 miasta Kołobrzeg, stanowiącej pas drogowy drogi kategorii gminnej, ul. Bałtycka

ORZEKAM

1. Zezwolić Gminie Miasto Kołobrzeg, z siedzibą przy ul. Ratuszowej 13, 78-100 Kołobrzeg na usunięcie poprzez wycięcie n/w drzew:
 - egzemplarza drzewa trzypniowego z gatunku klon jawor *Acer pseudoplatanus* o obwodach pni mierzonych na wysokości 130 cm: 125 cm, 101 cm i 80 cm, rosnącego na granicy działki nr 12 w obrębie ewidencyjnym 3 miasta Kołobrzeg i nr 2 w obrębie ewidencyjnym 10 miasta Kołobrzeg, stanowiącej pas drogowy drogi kategorii gminnej, ul. Bałtycka,
 - egzemplarza drzewa 4-pniowego z gatunku wierzba iwa *Salix caprea* o obwodach pni mierzonych na wysokości 130 cm: 95 cm, 98 cm, 147 cm i 31 cm, rosnącego na terenie działki nr 2 położonej w obrębie ewidencyjnym 10 miasta Kołobrzeg, stanowiącej pas drogowy drogi kategorii gminnej, ul. Bałtycka,

- 2 szt. drzew z gatunku wierzba iwa *Salix caprea* o obwodach pni mierzonych na wysokości 130 cm: 34 cm i 27 cm, rosnących na terenie działki nr 2 położonej w obrębie ewidencyjnym 10 miasta Kołobrzeg, stanowiącej pas drogowy drogi kategorii gminnej, ul. Bałtycka,
 - 1 szt. drzewa z gatunku jarząb szwedzki *Sorbus intermedia* o obwodzie pnia 24 cm (obwód pnia zmierzony na wysokości 86 cm, bezpośrednio poniżej korony drzewa), rosnącego na terenie działki nr 2 położonej w obrębie ewidencyjnym 10 miasta Kołobrzeg, stanowiącej pas drogowy drogi kategorii gminnej, ul. Bałtycka,
- w terminie do 30 września 2016 r., z zachowaniem bezpieczeństwa powszechnego.
2. Naliczyć Gminie Miasto Kołobrzeg za usunięcie egzemplarzy drzew wymienionych w pkt 1 niniejszej decyzji, opłatę w kwocie: **265.700,42 zł** (słownie: dwieście sześćdziesiąt pięć tysięcy siedemset zł czterdzieści dwa gr).
 3. Uzależnić wydanie zezwolenia na usunięcie drzew wyszczególnionych w pkt 1 decyzji od wykonania przez Gminę Miasto Kołobrzeg, z siedzibą przy ul. Ratuszowej 13, 78-100 Kołobrzeg nasadzeń zastępczych w ilości łącznej 10 sztuk drzew z gatunku jarząb szwedzki *Sorbus intermedia* o minimalnych obwodach pni na wysokości 100 cm: 12-14 cm, na terenach będących własnością Gminy Miasto Kołobrzeg (do wyboru działka o nr: 18/2, 18/3, 18/4, 18/5, 18/6 w obrębie ew. 10 miasta Kołobrzeg), w terminie do 31 października 2016 r.
 4. Odroczyć termin uiszczenia opłaty wskazanej w pkt 2 decyzji na okres 3 lat od dnia upływu terminu wskazanego w zezwoleniu na wykonanie nasadzeń zastępczych określonych w pkt 3 decyzji.
 5. Zobowiązać Gminę Miasto Kołobrzeg do przedłożenia Staroście Kołobrzieskiemu informacji o wykonaniu nasadzeń zastępczych drzew określonych w pkt 3 decyzji wraz z wycinkami map z dokładnie zaznaczoną ich lokalizacją - w terminie do 30 listopada 2016 r.
 6. Wskazać Gminie Miasto Kołobrzeg następujące warunki techniczne sadzenia młodych drzew z gatunku jarząb szwedzki w ilości 10 szt. (określonych w pkt 3 decyzji):
 - dołek pod drzewem powinien mieć wielkość odpowiadającą prawidłowemu rozwojowi i wzrostowi rośliny, zaprawiony ziemią żyzną lub urodzajną,
 - dołek pod drzewo powinien być wykonany ręcznie szpadlem przed przywiezieniem materiału roślinnego, a ściany dołu wykopanego nie mogą być gładkie,
 - drzewo należy sadzić w odpowiedniej odległości (rozstawie, uwzględniając jego gatunek oraz docelowe rozmiary), na takiej samej głębokości jak ta, na której rosło w szkółce (drzewo z bryłą można posadzić trochę płycej niż rosło poprzednio, mając na uwadze ciężar bryły i osiadanie gruntu),
 - pień sadzonego drzewa należy zabezpieczyć warstwą tkaniny jutowej,
 - stabilizowanie każdego drzewa palikami drewnianymi (w ilości 3 szt.) należy rozpocząć przed zasypaniem bryły korzeniowej drzewa glebą (paliki należy umieścić tuż przy bryle korzeniowej, tak aby jej nie uszkodzić), wysokość palików wbitych do gruntu powinna być równa wysokości pnia posadzonego drzewa oraz wykonanie wiązania elastycznego taśmą poliamidową tuż pod koroną oraz użycie 3 rygli tj. 1 mocowania sztywnego,
 - w trakcie obsypywania korzeni drzewa glebą należy ją zagęszczać (delikatnie ubijać) nieuszkadzając korzeni,
 - po posadzeniu drzewa, należy wokół niego wykonać prawidłowe zagłębienie 5-7 cm (uformować tzw. misę ziemną), następnie obficie podlać wodą i rozłożyć w misie ściółkę o gr. ok. 5 cm (przekompostowaną korę lub inny mulcz).

Uzasadnienie

Gmina Miasto Kołobrzeg, z siedzibą przy ul. Ratuszowej 13, 78-100 Kołobrzeg, reprezentowana przez Zastępcę Prezydenta Pana Jerzego Wolskiego z up. Prezydenta Miasta wnioskiem z dnia 04 kwietnia 2016 r. (data wpływu do Starostwa Powiatowego w Kołobrzegu 07.04.2016 r.), skorygowanym i uzupełnionym pismem z dnia 14 kwietnia 2016 r. (data wpływu do Starostwa Powiatowego w Kołobrzegu 18.04.2016 r.), wystąpiła do Starosty Kołobrzieskiego o wydanie zezwolenia na usunięcie n/w egzemplarzy drzew, w tym:

- egzemplarza drzewa trzypniowego z gatunku klon jawor o obwodach pni mierzonych na wysokości 130 cm: 125 cm, 101 cm i 80 cm, rosnącego na granicy działki nr 12 w obrębie

ew. 3 miasta Kołobrzeg i nr 2 w obrębie ew. 10 miasta Kołobrzeg (stanowiącej pas drogowy drogi kategorii gminnej, ul. Bałtycka),

- egzemplarza drzewa 4-pniowego z gatunku wierzba iwa o obwodach pni mierzonych na wysokości 130 cm: 95 cm, 98 cm, 147 cm i 31 cm, rosnącego na terenie działki nr 2 położonej w obrębie ew. 10 miasta Kołobrzeg, stanowiącej pas drogowy drogi kategorii gminnej, ul. Bałtycka,

- 2 szt. drzew z gatunku wierzba iwa o obwodach pni mierzonych na wysokości 130 cm: 34 cm i 27 cm, rosnących na terenie działki nr 2 położonej w obrębie ew. 10 miasta Kołobrzeg, stanowiącej pas drogowy drogi kategorii gminnej, ul. Bałtycka,

- 1 szt. drzewa z gatunku jarząb szwedzki o obwodzie pnia 24 cm (obwód pnia zmierzony na wysokości 86 cm, bezpośrednio poniżej korony drzewa), rosnącego na terenie działki nr 2 położonej w obrębie ew. 10 miasta Kołobrzeg, stanowiącej pas drogowy drogi kategorii gminnej, ul. Bałtycka,

w terminie do 30 września 2016 r.

W treści przedłożonego wniosku zawarto, iż planowane do wycinki drzewa kolidują z zaprojektowaną ścieżką rowerową.

Nadmienia się, iż Starosta Kołobrzegi decyzją nr 00429/2013 z dnia 05 lipca 2013 r., znak pisma: B.6740.00374.2013 zatwierdził Gminie Miasto Kołobrzeg projekt budowlany i udzielił pozwolenia na budowę ścieżki rowerowej na działkach nr 225, 226, 227/1, 227/2, 354/2 w obrębie 2; nr 1/2, 2, 3/1, 18/1, 18/2, 18/3, 18/4, 18/5, 18/6, 18/8, 18/9, 18/10, 18/11, 18/12, 18/13, 18/14, 18/15, 18/16, 18/17, 18/19, 18/20 w obrębie 10 przy ul. Bałtyckiej w Kołobrzegu, stanowiącej: etap I - od km 0+0338 do km 0+421, etap II - od 0+000 do km 0+338 i od km 0+421 do km 0+781.

W piśmie z dnia 14 kwietnia 2016 r., stanowiącym jednocześnie uzupełnienie złożonego wniosku, Gmina Miasto Kołobrzeg zawarła, iż na terenie działek nr: 18/2, 18/3, 18/4, 18/5, 18/6 w obrębie ew. 10 miasta Kołobrzeg, w ramach kompensacji przyrodniczej zaplanowano nasadzenia zastępcze w postaci: 10 sztuk drzew z gatunku jarząb szwedzki, w terminie do 30 października 2016 r. (w załączeniu wycinek mapy z zaznaczonym terenem na nasadzenia zastępcze drzew).

Zgodnie z informacją z rejestru gruntów:

- działka nr 12 w obrębie ew. 3 miasta Kołobrzeg przy ul. Bałtyckiej (sklasyfikowana jako Bp - zurbanizowane tereny niezabudowane lub w trakcie zabudowy, o pow. 0,3042 ha) jest własnością Gminy Miasto Kołobrzeg, z siedzibą przy ul. Ratuszowej 13, 78-100 Kołobrzeg (KO1L/00011916/9),
- działka nr 2 w obrębie ew. 10 miasta Kołobrzeg, przy ul. Bałtyckiej (sklasyfikowana jako dr - drogi, o pow. 0,1472 ha) jest własnością Gminy Miasto Kołobrzeg, z siedzibą przy ul. Ratuszowej 13, 78-100 Kołobrzeg (KO1L/00034214/5).

Na podstawie treści art. 83 ust. 1 pkt 1 ustawy z dnia 16 kwietnia 2004 roku o ochronie przyrody /tekst jednolity Dz. U. z 2015 r. poz. 1651 z późn. zmian./ usunięcie drzewa lub krzewu z terenu nieruchomości może nastąpić po uzyskaniu zezwolenia wydanego na wniosek posiadacza nieruchomości - za zgodą właściciela tej nieruchomości.

Gmina Miasto Kołobrzeg przedłożyła oświadczenia, iż jest właścicielem działki nr 12 w obrębie ew. 3 miasta Kołobrzeg oraz działki nr 2 w obrębie ew. 10 miasta Kołobrzeg.

Zgodnie z art. 83a ust. 1 w/w ustawy o ochronie przyrody zezwolenie na usunięcie drzewa lub krzewu z terenu nieruchomości wydaje wójt, burmistrz albo prezydent miasta, a w przypadku gdy zezwolenie dotyczy usunięcia drzewa lub krzewu z terenu nieruchomości wpisanej do rejestru zabytków - wojewódzki konserwator zabytków.

Stosownie natomiast do treści art. 90 ust. 1 ustawy o ochronie przyrody czynności, o których mowa w art. 83-89, w zakresie, w jakim są one wykonywane przez wójta, burmistrza albo prezydenta miasta, starosta wykonuje w odniesieniu do nieruchomości będących własnością gminy (z wyjątkiem nieruchomości będących w użytkowaniu wieczystym innego podmiotu).

W dniu 13 kwietnia 2016 r. pracownik Wydziału Ochrony Środowiska Starostwa Powiatowego w Kołobrzegu w obecności przedstawiciela Wnioskodawcy - pracownika Urzędu Miasta Kołobrzeg przeprowadził oględziny drzew wnioskowanych do usunięcia. Podczas wizji lokalnej zmierzono obwody pni drzew na wysokości 130 cm, metodą wizualną oceniono ich kondycję i stan oraz dokonano oględzin w zakresie występowania w obrębie przedmiotowych

drzew przedstawicieli gatunków chronionych i gniazd ptasich. Podczas wizji lokalnej stwierdzono, iż:

- na granicy działek: nr 12 w obrębie ew. 3 miasta Kołobrzeg i nr 2 w obrębie ew. 10 miasta Kołobrzeg przy ul. Bałtyckiej rośnie egzemplarz drzewa trzypniowego z gatunku klon jawor o obwodach pni mierzonych na wysokości 130 cm: 125 cm, 101 cm i 80 cm – oceniono, iż przedmiotowy klon znajduje się w dobrej kondycji zdrowotnej (w koronie zawiązane żywe pąki, korona symetryczna), posiada prawidłową statykę i stabilny system korzeniowy (drzewo w dobrym stanie fizjologicznym i mechanicznym); zmierzona w terenie odległość od krawędzi jezdni ul. Bałtyckiej do środka głównego pnia klona wynosi 5,50 m; na konarach i gałęziach w górnej partii korony zaobserwowano mąklę tarniową,
- na terenie działki nr 2 położonej w obrębie ew. 10 miasta Kołobrzeg, stanowiącej pas drogowy drogi kategorii gminnej, ul. Bałtycka rosną n/w drzewa:
 - egzemplarz drzewa 4-pniowego z gatunku wierzba iwa o obwodach pni mierzonych na wysokości 130 cm: 95 cm, 98 cm, 147 cm i 31 cm – będący w dobrej kondycji zdrowotnej (w koronie rozwijające się młode ulistnienie, widoczna również w koronie wierzby jemięła pospolita), o zachowanej statyce i na dzień oceny stabilnym systemie korzeniowym,
 - 1 szt. drzewa z gatunku wierzba iwa o obwodzie pnia mierzonym na wysokości 130 cm: 34 cm – oceniono, iż przedmiotowa wierzba znajduje się w dobrej kondycji zdrowotnej, rośnie bezpośrednio przy wierzbie 4-pniowej (o obwodach pni: 95 cm, 98 cm, 147 cm i 31 cm) i wierzbie (o obwodzie pnia 27 cm),
 - 1 szt. drzewa z gatunku wierzba iwa o obwodzie pnia mierzonym na wysokości 130 cm: 27 cm - w dobrej kondycji zdrowotnej, rośnie bezpośrednio przy wierzbie 4-pniowej (o obwodach pni: 95 cm, 98 cm, 147 cm i 31 cm) i wierzbie (o obwodzie pnia 34 cm),
 - 1 szt. drzewa z gatunku jarzęb szwedzki o obwodzie pnia 24 cm (obwód pnia drzewa zmierzony na wysokości 86 cm, bezpośrednio poniżej korony drzewa) – egzemplarz młody, nasadzony wzdłuż pasa drogowego ul. Bałtyckiej, jarzęb w dobrej kondycji zdrowotnej.

Drzewa planowane do usunięcia w terenie zostały wskazane przez przedstawiciela Wnioskodawcy – Naczelnika Wydziału Inwestycji Urzędu Miasta Kołobrzeg.

Z przeprowadzonej wizji lokalnej w dniu 13.04.2016 r. sporządzono protokół i dokumentację zdjęciową drzew wnioskowanych do usunięcia.

Jak podano w treści przedłożonego wniosku, przedmiotowe drzewa kolidują z wykonaniem ścieżki rowerowej wzdłuż ulicy Bałtyckiej w Kołobrzegu. Po przeprowadzonej w dniu 13.04.2016 r. wizji terenowej, zaopiniowano zasadność usunięcia ocenionych w/w egzemplarzy drzew.

Stosownie do art. 83c ust 1 ustawy z dnia 16 kwietnia 2004 roku o ochronie przyrody (tekst jednolity Dz. U. z 2015 r. poz. 1651 z późn. zmian.) organ właściwy do wydania zezwolenia na usunięcie drzewa lub krzewu przed jego wydaniem dokonuje oględzin w zakresie występowania w ich obrębie gatunków chronionych.

W dniu 13 kwietnia 2016 r. w obrębie w/w drzew (egzemplarza drzewa trzypniowego z gatunku klon jawor o obwodach pni 125 cm, 101 cm i 80 cm, rosnącego na granicy działki nr 12 w obrębie ew. 3 miasta Kołobrzeg i nr 2 w obrębie ew. 10 miasta Kołobrzeg oraz egzemplarza drzewa 4-pniowego z gatunku wierzba iwa o obwodach pni 95 cm, 98 cm, 147 cm i 31 cm, 2 szt. drzew z gatunku wierzba iwa o obwodach pni 34 cm i 27 cm oraz 1 szt. drzewa z gatunku jarzęb szwedzki o obwodzie pnia 24 cm, rosnących na terenie działki nr 2 w obrębie ew. 10 miasta Kołobrzeg), nie stwierdzono występowania przedstawicieli gatunków chronionych ani gniazd ptasich.

Organ po dokładnym zapoznaniu się z dokumentami w przedmiocie sprawy, stwierdził zasadność usunięcia wszystkich w/w egzemplarzy drzew.

W związku z zamierzeniem usunięcia egzemplarza drzewa trzypniowego z gatunku klon jawor o obwodach pni 125 cm, 101 cm i 80 cm (na wys. 130 cm), rosnącego na granicy działki nr 12 w obrębie ew. 3 miasta Kołobrzeg i nr 2 w obrębie ew. 10 miasta Kołobrzeg oraz egzemplarza drzewa 4-pniowego z gatunku wierzba iwa o obwodach pni 95 cm, 98 cm, 147 cm i 31 cm (na wys. 130 cm), 2 szt. drzew z gatunku wierzba iwa o obwodach pni 130 cm: 34 cm i 27 cm (na wys. 130 cm) i 1 szt. drzewa z gatunku jarzęb szwedzki o obwodzie pnia 24 cm (obwód pnia zmierzony na wysokości 86 cm, bezpośrednio poniżej korony drzewa), rosnących na terenie działki nr 2 w obrębie ew. 10 miasta Kołobrzeg, wymienionych w pkt 1 decyzji organ, w oparciu o art. 84 ust. 1 i ust. 2 ustawy z dnia 16 kwietnia 2004 roku o ochronie

przyrody oraz zgodnie z obwieszczeniem Ministra Środowiska z dnia 24 października 2014 r. w sprawie stawek opłat za usunięcie drzew i krzewów oraz stawek kar za zniszczenie zieleni na rok 2015 (Monitor Polski z 2014 r. poz. 958) naliczył Gminie Miasto Kołobrzeg, z siedzibą przy ul. Ratuszowej 13, 78-100 Kołobrzeg opłatę w kwocie: 265.700,42 zł (słownie: dwieście sześćdziesiąt pięć tysięcy siedemset zł czterdzieści dwa gr). Dokładny sposób wyliczenia opłaty za usunięcie w/w egzemplarzy drzew został przedstawiony w załączniku nr 1 (w tabeli), stanowiącym integralną część niniejszej decyzji. Opłaty za usunięcie przedmiotowych drzew podwyższono o 100% w stosunku do opłat ustalonych na podstawie stawek określonych w/w obwieszczeniu, z uwagi na fakt, iż drzewa te usuwane są z terenu uzdrowiska (Rada Miasta w Kołobrzegu uchwałą Nr XL/526/13 Rady Miasta Kołobrzeg z dnia 26 listopada 2013 r. w sprawie uchwalenia Statutu Uzdrowiska Kołobrzeg, ustanowiła Statut Uzdrowiska obowiązujący w granicach administracyjnych miasta Kołobrzeg (Dz. Urz. Woj. Zachodniopomorskiego z dnia 13 grudnia 2013 r., poz. 4481) - Kołobrzeg jest więc miejscowością uzdrowską) i z terenów zieleni, które zdefiniowano w art. 5 pkt 21 uop.

Na podstawie art. 402 ust. 5 ustawy z dnia 27 kwietnia 2001 r. - Prawo ochrony środowiska (tekst jednolity Dz. U. z 2013 r. poz. 1232 z późn. zm.), wpływy z tytułu opłat za usunięcie drzewa lub krzewu (oraz kar, o których mowa w art. 88 ust. 1 uop), stanowią w całości dochód budżetu gminy, z wyjątkiem wpływów z tytułu opłat i kar nakładanych przez starostę, które stanowią w całości dochód budżetu powiatu.

Art. 83c ust. 3 ustawy o ochronie przyrody (tekst jednolity Dz. U. z 2015 r. poz. 1651 z późniejszymi zm.) stanowi, iż wydanie zezwolenia na usunięcie drzewa lub krzewu może być uzależnione od określonych przez organ nasadzeń zastępczych lub przesadzenia tego drzewa lub krzewu.

Zgodnie z art. 83c ust. 4 ww. ustawy o ochronie przyrody organ, wydając zezwolenie na usunięcie drzewa (lub krzewu) uzależnione od wykonania nasadzeń zastępczych, bierze pod uwagę w szczególności dostępność miejsc do nasadzeń zastępczych oraz następujące cechy usuwanego drzewa (lub krzewu): wartość przyrodniczą, w tym rozmiar drzewa (lub powierzchnię krzewów) oraz funkcje, jakie pełnią w ekosystemie; wartość kulturową; walory krajobrazowe; lokalizację.

W związku z powyższym, organ w niniejszej decyzji zobowiązał Gminę Miasto Kołobrzeg, z siedzibą przy ul. Ratuszowej 13, 78-100 Kołobrzeg do wykonania nasadzeń zastępczych w ilości łącznej 10 sztuk (wartość przyrodnicza dojrzałych egzemplarzy drzew jest nieporównywalna z wartością młodej sadzonki) drzew z gatunku jarzab szwedzki o minimalnych obwodach pni na wysokości 100 cm: 12-14 cm (zapewniających nasadzenie młodej sadzonki drzewa z prawidłowo ukształtowaną już koroną i właściwie rozwiniętą bryłką korzeniową, co daje większą szansę na przyjęcie młodych drzew i ich zdrowy, prawidłowy wzrost), na terenach będących własnością Gminy Miasto Kołobrzeg (do wyboru działka o nr: 18/2, 18/3, 18/4, 18/5, 18/6 w obrębie ew. 10 miasta Kołobrzeg), w terminie do 31 października 2016 r., co umożliwi wykonanie ich zarówno pod względem technicznym jak i lokalizacyjnym. Jednocześnie, w ten sposób organ uwzględnił propozycję (w zakresie liczby i gatunku nasadzeń zastępczych drzew oraz ich planowanej lokalizacji – wyszczególnione numery działek) podaną przez Gminę Miasto Kołobrzeg w treści pisma z dnia 14.04.2016 r., stanowiącego uzupełnienie i korektę złożonego wniosku.

W myśl art. 83d ust. 4 ustawy o ochronie przyrody, w przypadku uzależnienia wydania zezwolenia na usunięcie drzewa (lub krzewu) od wykonania nasadzeń zastępczych (bądź do przesadzenia tego drzewa lub krzewu), zezwolenie to może określać dodatkowo warunki techniczne sadzenia (lub przesadzenia) drzewa lub krzewu.

Uwzględniając powyższe, organ w pkt 6 decyzji wskazał warunki techniczne sadzenia młodych drzew z gatunku jarzab szwedzki w ilości 10 szt. (określonych w pkt 3 niniejszej decyzji) na terenach stanowiących własność Gminy Miasto Kołobrzeg (do wyboru działka o nr: 18/2, 18/3, 18/4, 18/5, 18/6 w obrębie ew. 10 miasta Kołobrzeg).

Obowiązkiem organów administracji publicznej, osób prawnych i innych jednostek organizacyjnych oraz osób fizycznych jest dbałość o przyrodę, ochronę składników przyrody, w tym zieleni oraz zadrzewień w miastach i wsiach.

Organ orzekający musi kierować się w pierwszym rzędzie zasadami ogólnymi wskazanymi w kpa, a więc dążyć do załatwienia sprawy, uwzględniając interes publiczny i słuszny interes strony. W niniejszej sprawie, organ wyważył interes Wnioskodawcy, który

wystąpił z wnioskiem o wydanie zezwolenia na wycięcie egzemplarza drzewa trzypniowego z gatunku klon jawor o obwodach pni 125 cm, 101 cm i 80 cm (na wys. 130 cm), rosnącego na granicy działki nr 12 w obrębie ew. 3 miasta Kołobrzeg i nr 2 w obrębie ew. 10 miasta Kołobrzeg oraz egzemplarza drzewa 4-pniowego z gatunku wierzba iwa o obwodach pni mierzonych 95 cm, 98 cm, 147 cm i 31 cm (na wys. 130 cm), 2 szt. drzew z gatunku wierzba iwa o obwodach pni 130 cm: 34 cm i 27 cm (na wys. 130 cm) i 1 szt. drzewa z gatunku jarząb szwedzki o obwodzie pnia 24 cm (obwód pnia zmierzony na wysokości 86 cm, bezpośrednio poniżej korony drzewa), rosnących na terenie działki nr 2 położonej w obrębie ew. 10 miasta Kołobrzeg, które kolidują z budową ścieżki rowerowej zaplanowanej wzdłuż ulicy Bałtyckiej w Kołobrzegu (zgodnie z przedłożonym projektem budowy ścieżki rowerowej na byłym torowisku w rejonie ul. Bałtyckiej w Kołobrzegu, przedmiotowe drzewa kolidują z wykonaniem nawierzchni z kostki betonowej czerwonej) oraz jednocześnie wyważył interes publiczny przemawiający za właściwą rekompensatą przyrodniczą, polegającą na zastąpieniu usuniętych egzemplarzy drzew, które są w dobrej kondycji zdrowotnej i rokują szansę na dalsze lata życia, nowymi nasadzeniami w postaci 10 sztuk drzew z gatunku jarząb szwedzki o minimalnych obwodach pni na wysokości 100 cm: 12-14 cm (za usunięcie każdego pnia drzewa wykonanie 1 szt. nasadzenia zastępczego drzewa; w tym: za usunięcie klona jawora trzypniowego o obwodach pni 125 cm, 101 cm i 80 cm – wykonanie 3 szt. nasadzeń zastępczych drzew, za usunięcie 2 szt. drzew z gatunku wierzba iwa o obwodach pni 34 cm i 27 cm – wykonanie 2 szt. nasadzeń zastępczych drzew, za usunięcie wierzby iwy 4-pniowej o obwodach pni 95 cm, 98 cm, 147 cm i 31 cm – wykonanie 4 szt. nasadzeń zastępczych drzew oraz za usunięcie 1 szt. drzewa z gatunku jarząb szwedzki – wykonanie 1 szt. nasadzenia zastępczego drzewa) na terenach będących własnością Gminy Miasto Kołobrzeg (do wyboru działka o nr: 18/2, 18/3, 18/4, 18/5, 18/6 w obrębie ew. 10 miasta Kołobrzeg), w terminie do 31 października 2016 r., celem możliwości zapewnienia właściwej formy kompensacji przyrodniczej, stosunkowo szybkiego procesu odtworzenia usuniętych egzemplarzy drzew w mieście uzdrowskim Kołobrzeg.

Nasadzenia zastępcze mają na celu możliwie najlepszą kompensatę strat w lokalnych zasobach przyrodniczych. To oznacza, że obowiązkiem organu jest wydanie decyzji o treści, która wyrówna stratę w zasobach przyrodniczych. Ponadto organ wydający zgodę na wycinkę drzew ma obowiązek dbania o przyrodę, która jest dziedzictwem i bogactwem narodowym. Nie może dochodzić do sytuacji, w której wycinka drzew nie zostanie w odpowiedni sposób zrekompensowana.

Tym samym nałożenie w przedmiotowej decyzji takiego warunku, stanowi właśnie rezultat wyważenia interesu strony z interesem społecznym. W ten sposób organ, uznał, iż ingerencja w środowisko będzie zminimalizowana, przy jednoczesnym umożliwieniu realizacji celów wskazanych we wniosku. Zatem o właściwej formie kompensacji przyrodniczej można bowiem mówić tylko wówczas, gdy za drzewa, które stanowiły element trwałego zagospodarowania nieruchomości (w tym przypadku pas drogowy drogi kategorii gminnej), posadzone będą nowe nasadzenia o takim samym lub podobnym charakterze. Dlatego też ustalanie ilości, parametrów (minimalnego obwodu pnia na wys. 100 cm) oraz gatunku drzew, które mają być posadzone w miejsce tych usuwanych, w niniejszym przypadku zostało zindywidualizowane i odnosi się do faktycznych okoliczności w konkretnej sprawie administracyjnej. Ocena ta została zindywidualizowana i uwzględnia okoliczności rozpoznawanej sprawy.

Zgodnie z art. 84 ust. 3 ustawy o ochronie przyrody (tekst jednolity Dz. U. z 2015 r. poz. 1651 z późn. zmian.) naliczona opłata za usunięcie drzew, wymienionych w pkt 1 decyzji zostaje odroczone na okres 3 lat od dnia upływu terminu wskazanego w zezwoleniu na wykonanie nasadzeń zastępczych określonych w pkt 3 decyzji, tj.: 10 sztuk drzew z gatunku jarząb szwedzki o minimalnych obwodach pni na wysokości 100 cm: 12-14 cm, na terenach będących własnością Gminy Miasto Kołobrzeg (do wyboru działka o nr: 18/2, 18/3, 18/4, 18/5, 18/6 w obrębie ewidencyjnym 10 miasta Kołobrzeg).

W myśl art. 83a ust. 2 i 4 ustawy z dnia 16 kwietnia 2004 roku o ochronie przyrody /tekst jednolity Dz. U. z 2015 r. poz. 1651 z późn. zmian./ organ pismem z dnia 16 maja 2016 r., znak: OŚ.613.00033.2016 wystąpił do Regionalnego Dyrektora Ochrony Środowiska w Szczecinie Wydział Spraw Terenowych w Złocięncu o uzgodnienie projektu decyzji zezwalającej Gminie Miasto Kołobrzeg, z siedzibą przy ul. Ratuszowej 13, 78-100

Kołobrzeg na usunięcie poprzez wycięcie nw. drzew:

- egzemplarza drzewa trypniowego z gatunku klon jawor o obwodach pni mierzonych na wysokości 130 cm: 125 cm, 101 cm i 80 cm, rosnącego na granicy działki nr 12 w obrębie ew. 3 miasta Kołobrzeg i nr 2 w obrębie ew. 10 miasta Kołobrzeg (stanowiącej pas drogowy drogi kategorii gminnej, ul. Bałtycka),
- egzemplarza drzewa 4-pniowego z gatunku wierzba iwa o obwodach pni mierzonych na wysokości 130 cm: 95 cm, 98 cm, 147 cm i 31 cm, rosnącego na terenie działki nr 2 położonej w obrębie ew. 10 miasta Kołobrzeg, stanowiącej pas drogowy drogi kategorii gminnej, ul. Bałtycka,
- 2 szt. drzew z gatunku wierzba iwa o obwodach pni mierzonych na wysokości 130 cm: 34 cm i 27 cm, rosnących na terenie działki nr 2 położonej w obrębie ew. 10 miasta Kołobrzeg, stanowiącej pas drogowy drogi kategorii gminnej, ul. Bałtycka,
- 1 szt. drzewa z gatunku jarzęb szwedzki o obwodzie pnia 24 cm (obwód pnia zmierzony na wysokości 86 cm, bezpośrednio poniżej korony drzewa), rosnącego na terenie działki nr 2 położonej w obrębie ew. 10 miasta Kołobrzeg, stanowiącej pas drogowy drogi kategorii gminnej, ul. Bałtycka.

Uwzględniając, iż działki nr 12 w obrębie ew. 3 miasta Kołobrzeg oraz nr 2 w obrębie ew. 10 miasta Kołobrzeg, z której planowane jest usunięcie przedmiotowych egzemplarzy drzew, wyszczególnionych w pkt 1 decyzji zawierają się w pasie ochronnym (nadbrzeżnym) wybrzeża, zgodnie z art. 37 ust. 3 ustawy z dnia 21 marca 1991 r. o obszarach morskich Rzeczypospolitej Polskiej i administracji morskiej /tekst jednolity Dz. U. 2013 r. poz. 934/, Starosta Kołobrzegi pismem z dnia 16 maja 2016 r., znak: OŚ.613.00033.2016 wystąpił do Dyrektora Urzędu Morskiego w Słupsku o uzgodnienie projektu decyzji w sprawie zmian w zadrzewianiu.

Regionalny Dyrektor Ochrony Środowiska w Szczecinie Wydział Spraw Terenowych w Złocińcu w terminie 30 dni od dnia otrzymania projektu zezwolenia na usunięcie egzemplarza drzewa trypniowego z gatunku klon jawor o obwodach pni 125 cm, 101 cm i 80 cm (na wys. 130 cm), rosnącego na granicy działki nr 12 w obrębie ew. 3 miasta Kołobrzeg i nr 2 w obrębie ew. 10 miasta Kołobrzeg oraz egzemplarza drzewa 4-pniowego z gatunku wierzba iwa o obwodach pni 95 cm, 98 cm, 147 cm i 31 cm (na wys. 130 cm), 2 szt. drzew z gatunku wierzba iwa o obwodach pni 34 cm i 27 cm (na wys. 130 cm), 1 szt. drzewa z gatunku jarzęb szwedzki o obwodzie pnia 24 cm, rosnących na terenie działki nr 2 położonej w obrębie ew. 10 miasta Kołobrzeg, stanowiącej pas drogowy drogi kategorii gminnej, ul. Bałtycka /data wpływu projektu decyzji Starosty Kołobrzegi znak: OŚ.613.00033.2016 do Regionalnej Dyrekcji Ochrony Środowiska Wydział Spraw Terenowych w Złocińcu 23.05.2016 r./, nie zajął stanowiska, w związku z tym, na podstawie art. 83a ust. 6 ww. ustawy uznaje się za uzgodnienie zezwolenia.

Dyrektor Urzędu Morskiego w Słupsku postanowieniem z dnia 17 czerwca 2016 r., znak pisma: OW-B5-512/103/16 (data wpływu do Starostwa Powiatowego w Kołobrzegu 24.06.2016 r.) uzgodnił bez uwag projekt decyzji Starosty Kołobrzegi o sygn. OŚ.613.00033.2016, zezwalającej Gminie Miasto Kołobrzeg na usunięcie egzemplarza trypniowego z gatunku klon jawor, egzemplarza czteropniowego z gatunku wierzba iwa, 2 szt. drzew z gatunku wierzba iwa, 1 szt. drzewa z gatunku jarzęb szwedzki, z terenu ww. działek.

Borąc powyższe pod uwagę, należało orzec jak w sentencji niniejszej decyzji.

Pouczenie

Z up. STAROSTY
mgr W. Katarzyna Domańska
NACZELNIK WYDZIAŁU OCHRONY ŚRODOWISKA

- 1) Od decyzji służy stronie odwołanie do Samorządowego Kolegium Odwoławczego w Koszalinie za pośrednictwem Starosty Kołobrzegi w terminie 14 dni od daty jej doręczenia.
- 2) Jeżeli posadzone drzewa (określone w pkt 3 decyzji) zachowają żywotność po upływie 3 lat, od dnia upływu terminu wskazanego w zezwoleniu na wykonanie nasadzeń zastępczych lub nie zachowują żywotności z przyczyn niezależnych od posiadacza nieruchomości, należność z tytułu ustalonej opłaty za usunięcie drzew podlega umorzeniu.
- 3) Natomiast, jeżeli posadzone drzewa (określone w pkt 3 decyzji), albo część z nich, nie

zachowają żywotności po upływie 3 lat, od dnia upływu terminu wskazanego w zezwoleniu na wykonanie nasadzeń zastępczych (31.10.2016 r.), z przyczyn zależnych od posiadacza nieruchomości, naliczona opłata jest przeliczana w sposób proporcjonalny do liczby drzew, które nie zachowały żywotności i należy ją uiścić na konto Powiatu Kołobrzeskiego.

- 4) W przypadku niewykonania nasadzeń zastępczych określonych w pkt 3 decyzji lub części z nich, zgodnie z wydanym zezwoleniem na usunięcie drzew wymienionych w pkt 1 decyzji, naliczona opłata jest przeliczana w sposób proporcjonalny do liczby drzew, które nie zostały wykonane zgodnie z zezwoleniem, a opłatę należy uiścić na konto Powiatu Kołobrzeskiego.
- 5) W przypadku stwierdzenia w obrębie drzewa wymienionego w pkt 1 decyzji (przed planowaną wycinką) gatunków objętych ochroną ścisłą lub częściową, czy też gniazda ptasiego, należy natychmiast przerwać wszelkie zabiegi w obrębie danego egzemplarza drzewa oraz wystąpić w oparciu o ustawę o ochronie przyrody do Regionalnego Dyrektora Ochrony Środowiska w Szczecinie z wnioskiem o wydanie stosownego zezwolenia.

Przed upływem terminu do wniesienia odwołania decyzja nie ulega wykonaniu, a wniesienie odwołania w terminie wstrzymuje jej wykonanie.

Załącznik szt. 2:

- Nr 1: sposób naliczenia opłat za usunięcie drzew wymienionych w pkt 1 decyzji,
- Nr 2: kserokopia mapy z zaznaczoną lokalizacją wnioskowanych do usunięcia drzew

Otrzymują:

- 1) Prezydent Miasta Kołobrzeg
ul. Ratuszowa 13, 78-100 Kołobrzeg
- 2) OŚ a/a

Do wiadomości:

- 1) Regionalny Dyrektor Ochrony Środowiska w Szczecinie
Wydział Spraw Terenowych w Złocińcu
ul. Dworcowa 13, 78-520 Złocieniec
- 2) Dyrektor Urzędu Morskiego w Słupsku
al. H. Sienkiewicza 18, 76-200 Słupsk
- 3) Rada i Zarząd Osiedla nr 6
ul. Jedności Narodowej 42, 78-100 Kołobrzeg

Sprawę prowadzi: inspektor Joanna Wicik
Wydział Ochrony Środowiska
ul. Gryfitów 4-6, 78-100 Kołobrzeg
tel. 94 3530160 wew. 234, fax 94 3540510

Załącznik Nr 1 do decyzji Starosty Kołobrzeskiego znak: OŚ.613.00033.2016 z dnia 30 czerwca 2016 r.

Sposób naliczenia opłat za usunięcie drzew wymienionych w pkt 1 decyzji

Gatunek drzewa/ liczba pni	Obwody pni drzew mierzone na wysokości 130 cm	Obwód pnia drzewa, stanowi sumę obwodu pnia o największym obwodzie i połowy obwodów pozostałych pni	Stawki w zł za 1 cm obwodu pnia drzewa mierzonego na wys. 130 cm	Współczynniki różnicujące stawki w zależności od obwodu pnia drzewa	Kwota [zł]
Klon jawor <i>Acer pseudoplatanus</i> egz. 3-pniowy	125 cm, 101 cm i 80 cm	215,5 cm (125 cm + 50,5 cm + 40 cm)	91,54	5,55	109.484,13 zł
Wierzba iwa <i>Salix caprea</i> egz. 4-pniowy	95 cm, 98 cm, 147 cm i 31 cm	259 cm (147 cm + 47,5 cm + 49 cm + 15,5 cm)	13,84	5,55	19.894,31 zł
Wierzba iwa <i>Salix caprea</i>	34 cm	-	13,84	1,51	710,55 zł
Wierzba iwa <i>Salix caprea</i>	27 cm	-	13,84	1,51	564,26 zł
Jarząb szwedzki <i>Sorbus intermedia</i>	24 cm	-	91,54	1,00	2.196,96 zł
suma					132.850,21 zł
Kwota: 132.850,21 zł podwyższona o 100 % (teren uzdrowiska, teren zieleni)					265.700,42 zł


NACZELNIK
WYDZIAŁU OCHRONY ŚRODOWISKA
 mgr inż. Katarzyna Domańska

Sprawę prowadzi: inspektor Joanna Wicik
 Wydział Ochrony Środowiska
 ul. Gryfitów 4-6, 78-100 Kołobrzeg
 tel. 94 3530160 wew. 234, fax 94 3540510





Proponowane docelowo miejsce odpoczynku
(ławki, stojaki dla rowerów, itp.)

Proponowana kontynuacja drogi rowerowej do
kładki nad Kanalem Drzewnym

planowanej
20.06.2016
podpis


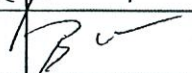
E = 5536399.062m
N = 6006156.604m
α₁₀ = 0.7613 GRAD
r₁ = 0.31m r₂ = 6.31m
L1 = 0.61m R = 50.00m

LEGENDA:

- krawężnik betonowy wystający
- - - krawężnik betonowy obniżony
- obrzeże betonowe
-  nawierzchnia bitumiczna
-  nawierzchnia z kostki betonowej szarej
-  nawierzchnia z kostki betonowej czerwonej
-  nawierzchnia z kostki betonowej czarnej
- istn. drzewa do przesadzenia
- ⊗ istn. drzewa do wycinki

Projekt budowy ścieżki rowerowej na byłym torowisku
w rejonie ul. Bałtyckiej w Kołobrzegu

Projekt zagospodarowania terenu

Autorska Pracownia Projektowa mgr inż. Jan Sontowski 75-844 Koszalin, Sułkiewicza 27 tel. (94) 317 32 15	opracował:	mgr inż. Wojciech Lehmann	 	DATA	XII 2012	
	projektował:	mgr inż. Jan Sontowski		mgr. 2 ust 1 § 5 ust. 1 § 13 ust. 1 pkt 3b Uk. A/70/8300/40/04 WZP/ADW Koszalin	SKALA	1:500
	sprawdził inż. drogowca:	mgr inż. Bartosz Sontowski		uprawnienia do proj. bez ograniczeń w spec. drogowej nr ZAP/0115/7000/01	RYS.	1.2

