

rejon badań



ZPH "GEOLOG" mgr B. Plichta
75-361 Koszalin, ul. Dmowskiego 27, tel./fax 345-20-02

MAPA ORIENTACYJNA
SKALA 1:10000

Obiekt	Opracował	Data	Podpis
KOŁOBRZEG dz. 1, obr.2 - taras widokowo-wypoczynkowy z zejściem na plażę	mgr Bolesław Plichta upr. CUG 070772	01.2016	<i>Plichta</i> mgr Bolesław Plichta nr. Centr. Urzędu Geologii Nr 070772

1 numer otworu
4,7 rzędna wlotu otworu [m n.p.m.]

RODZAJ GRUNTU:

NB nasyp budowlany	Żg żwir gliniasty
NN nasyp niekontrolowany	Pog pospółka gliniasta
Gb, H gleba, próchnica	Pg piasek gliniasty
D drewno	πp pył piaszczysty
T torf	π pył
Nm namuł	Gp glina piaszczysta
Nmi namuł ilasty	G glina
Nmπ namuł pylasty	Gπ glina pylasta
Nmp namuł piaszczysty	Gpz glina piaszczysta zwięzła
Nmg namuł gliniasty	Gz glina zwięzła
Gy gytia	Gπz glina pylasta zwięzła
Kr kreda	lp ił piaszczysty
K kamień	l ił
Ż żwir	lπ ił pylasty
Po pospółka	(+) domieszki
Pr piasek gruby	--- przypuszczalna granica zalegania poszczególnych warstw
Ps piasek średni	// przewarstwienia
Pd piasek drobny	/ grunty z pogranicza uziarnienia
Pπ piasek pylasty	
PH piasek próchniczny	

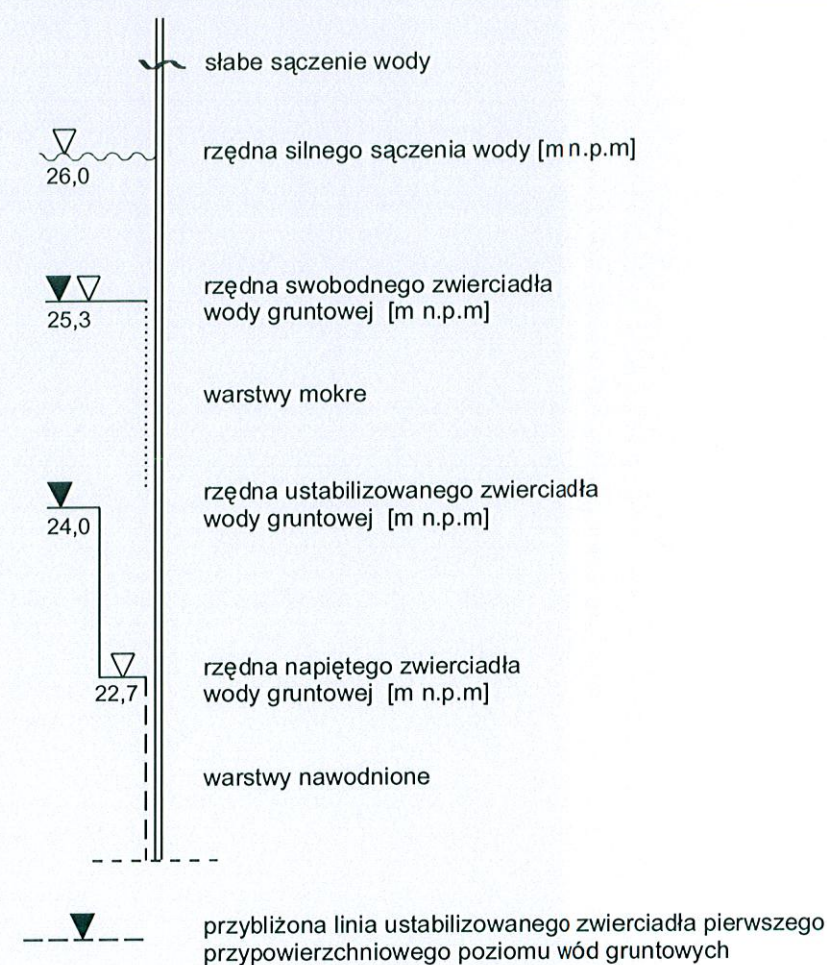
STAN GRUNTU:

ln luźny
szg średniozagęszczony
zg zagęszczony
zw zwarty
pzw półzwarty
tpl twaroplastyczny
pl plastyczny
mpl miękoplastyczny

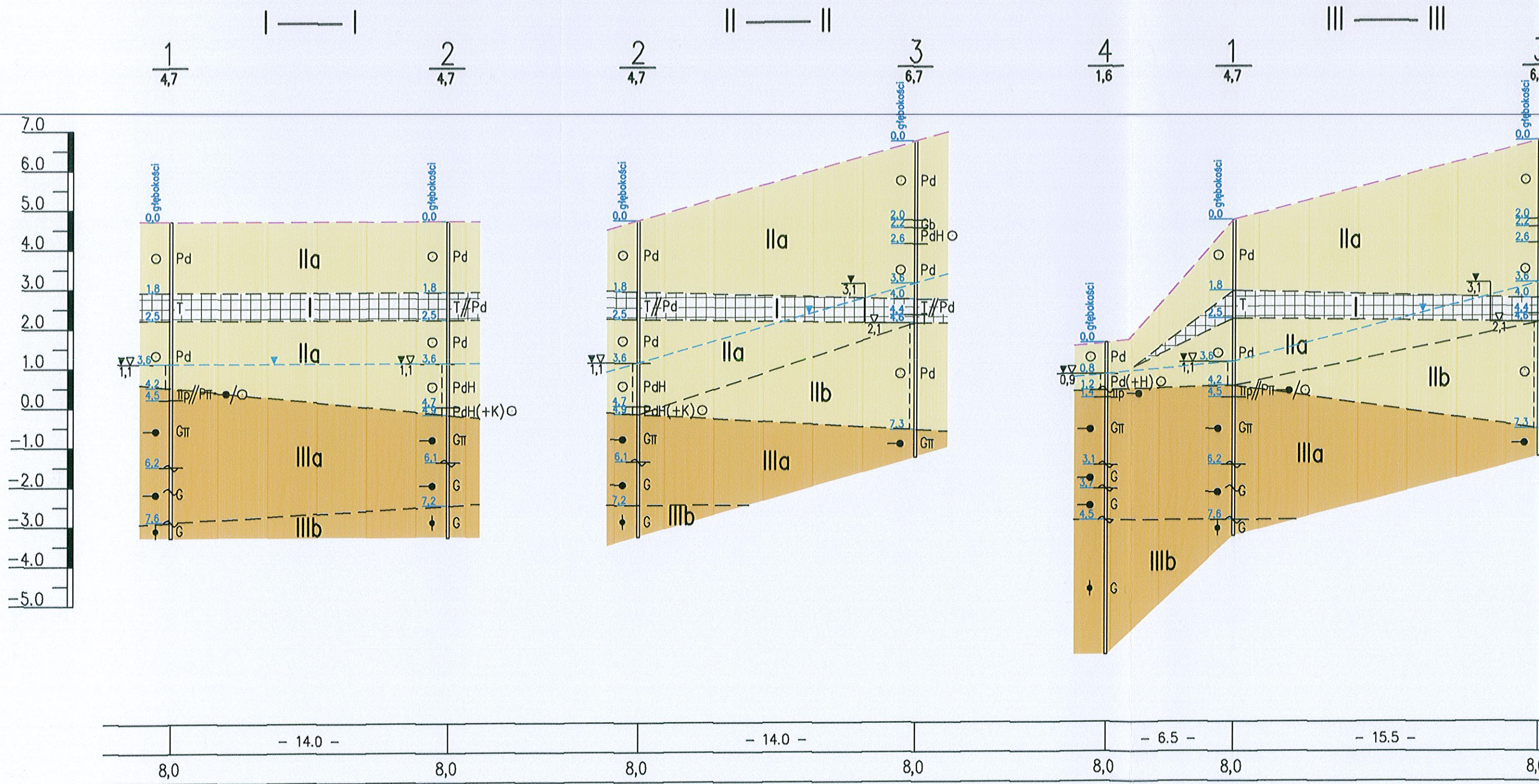
WILGOTNOŚĆ:

s suchy
mw mało wilgotny
w wilgotny
m mokry
n nawodniony

WARUNKI WODNE:



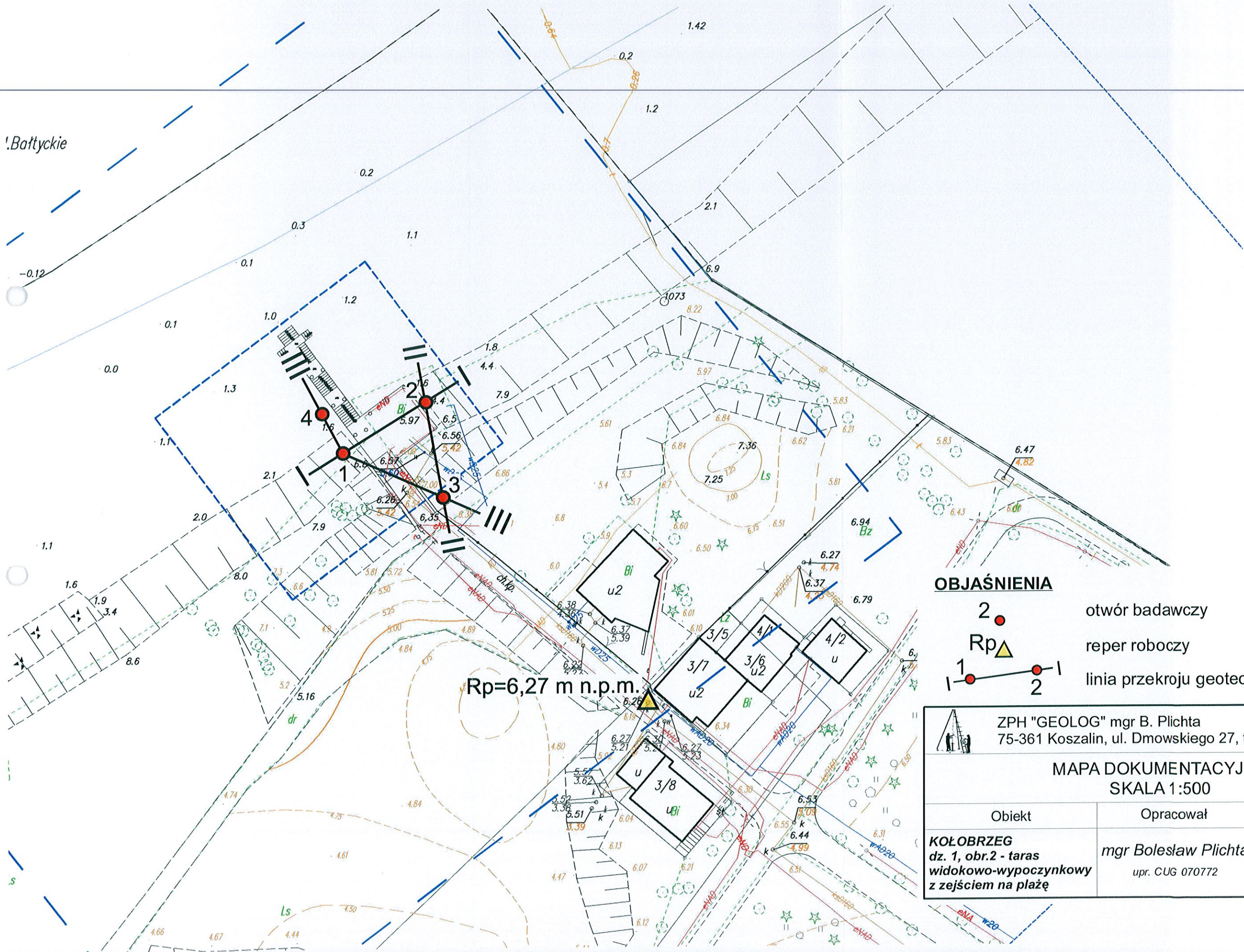
ZPH "GEOLOG" mgr B. Plichta 75-361 Koszalin, ul. Dmowskiego 27, tel./fax 345-20-02			
OBJAŚNIENIA SYMBOLI UŻYTYCH W OPRACOWANIU			
Obiekt	Opracował	Data	Podpis
KOŁOBRZEG dz. 1, obr.2 - taras widokowo-wypoczynkowy z zejściem na plażę	mgr Bolesław Plichta upr. CUG 070772	01.2016	






Uwaga: Z uwagi na zagospodarowanie terenu (istniejące zejście z tarasem) i zarośnięcie wydm, na przekrojach geotechnicznych nie wrysowano niwelety terenu. Powierzchnia terenu (- - - -) pomiędzy otworami została więc zinterpretowana liniowo



ZPH "GEOLOG" mgr B. Plic 75-361 Koszalin, ul. Dmowska	
PRZEKROJE GEO SKALA 1:1	
Obiekt	Oprac
KOŁOBRZEG dz. 1, obr.2 - taras widokowo-wypoczynkowy z zejściem na plażę	mgr Bolesław upr. CUG

!Bałtyckie



OBJAŚNIENIA

-  2 otwór badawczy
-  Rp reper roboczy
-  1 — 2 linia przekroju geotechnicznego

 ZPH "GEOLOG" mgr B. Plichta 75-361 Koszalin, ul. Dmowskiego 27, tel./fax 345-20-02			
MAPA DOKUMENTACYJNA SKALA 1:500			
Obiekt	Opracował	Data	Podpis
KOŁOBRZEG dz. 1, obr.2 - taras widokowo-wypoczynkowy z zejściem na plażę	mgr Bolesław Plichta upr. CUG 070772	01.2016	 mgr. Cent. Urzędu Geologii Nr 070772