

**UCHWAŁA NR XLII/637/18
RADY MIASTA KOŁOBRZEG**

z dnia 17 maja 2018 r.

w sprawie wzniesienia Pomnika Ofiar Zbrodni Katyńskiej i Katastrofy Smoleńskiej

Na podstawie art. 18 ust. 2 pkt 13 ustawy z dnia 8 marca 1990 r. o samorządzie gminnym (Dz. U. z 2017 r. poz. 1875, poz. 2232, Dz. U. z 2018 r. poz. 130) Rada Miasta Kołobrzeg uchwala się, co następuje:

§ 1. Postanawia się upamiętnić ofiary Zbrodni Katyńskiej i Katastrofy Smoleńskiej poprzez wzniesienie Pomnika Ofiar Zbrodni Katyńskiej i Katastrofy Smoleńskiej, zgodnie z projektem stanowiącym załącznik nr 1.

§ 2. Ustala się lokalizację Pomnika na terenie działki nr 23/1, obr. 16 obok Golgoty Wschodu na Cmentarzu Komunalnym w Kołobrzegu, zgodnie z załącznikiem nr 2.

§ 3. Koszty związane z realizacją pomnika wykonanego, zgodnie z projektem artysty rzeźbiarza Romualda Wiśniewskiego zostaną pokryte przez inicjatora – Stowarzyszenie Budowy Pomnika Zbrodni Katyńskiej i Katastrofy Smoleńskiej.

§ 4. Wykonanie uchwały powierza się Prezydentowi Miasta Kołobrzeg.

§ 5. Uchwała wchodzi w życie z dniem podjęcia.

Przewodniczący Rady

Ryszard Szufel

Załącznik Nr 1 do uchwały Nr XLII/637/18
Rady Miasta Kołobrzeg
z dnia 17 maja 2018 r.

PROJEKT

POMNIK PAMIECI OFIAR KATASTROFY SMOLEŃSKIEJ I MORDU KATYŃSKIEGO :

INWESTOR:	KOMITET BUDOWY POMNIKA „PAMIECI OFIAR KATASTROFY SMOLEŃSKIEJ I MORDU KATYŃSKIEGO”
ADRES INWESTYCJI:	działka nr Bz 135/2 w narożniku Aleja św. Jana Pawła II i ul. Sybiraków.
JEDNOSTKA PROJEKTOWA:	art. rzeźbiarz Romuald Wiśniewski 78 - 120 Gościno ul. 4 Dywizji Wojska Polskiego 76 d/20

Romuald Wiśniewski

Opis projektu zagospodarowania terenu działki

Pomnik Ofiar Zbrodni Katyńskiej i Katastrofy Smoleńskiej

1. Przedmiot opracowania:

- 1.1. Przedmiotem opracowania jest projekt zagospodarowania terenu działek *Bz 135/2* w miejscowości Kołobrzeg **ul. Aleja Świętego Jana Pawła 2 i ul Sybiraków**
- 1.2. Opracowanie zawiera mapkę z lokalizacją obiektu wraz z drogami, chodnikami.

2. Opis stanu istniejącego:

- 2.1. Przedmiotowa działka ma nieregularną linię granic.
- 2.2. Działka jest terenem zielonym i posiada dostęp do drogi publicznej.
- 2.3. Wzdłuż Północnej i Zachodniej granicy działki przebiega droga publiczna.
- 2.4. Strona południowa i Wschodnia jest dalszą częścią terenów zielonych.

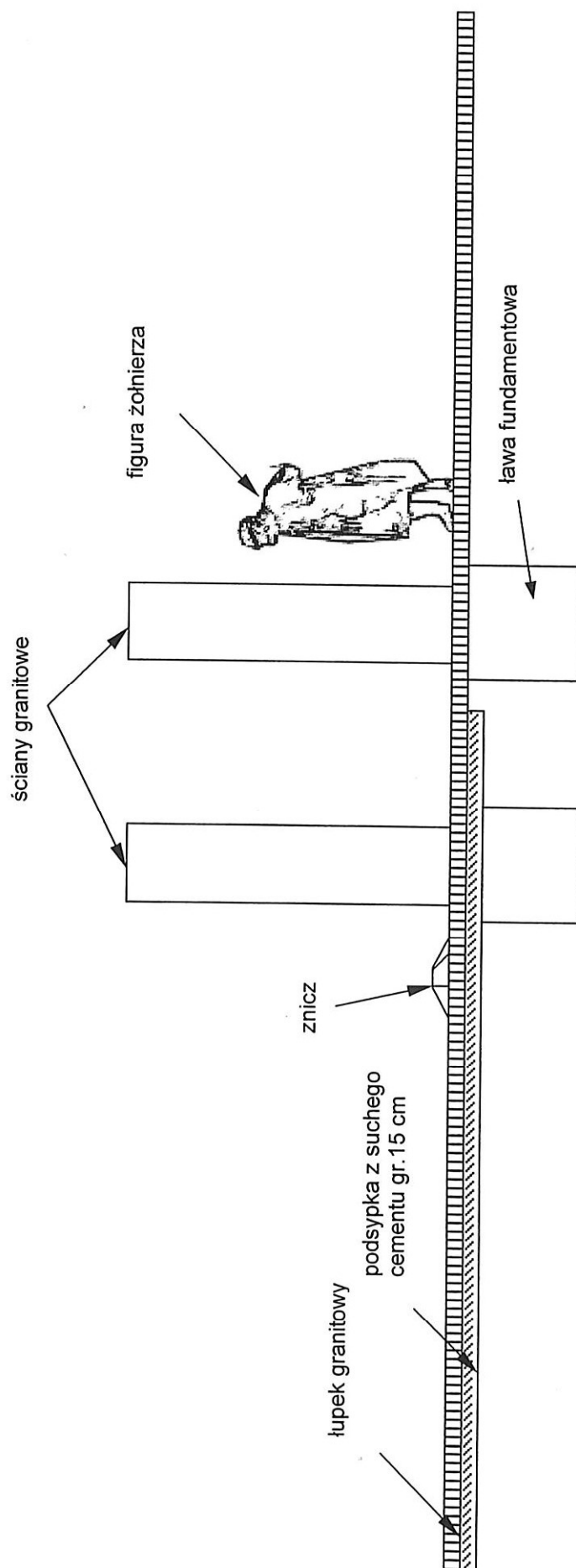
3. Przedmiot i zakres robót budowlanych.

Zgodnie z ustaleniami dokonanymi z inwestorem w ramach realizacji wyżej wymienionego zamierzenia inwestycyjnego niżej wymienione roboty budowlane obejmują:

- Korytowanie nawierzchni istniejącego trawnika
- Wykonanie fundamentów pod ściany z elementów granitowych
- Wykonanie fundamentów pod elementy rzeźbiarskie
- Ułożenie nawierzchni z kostki granitowej
- Ustawienie ścian z płyt granitowych
- Montaż rzeźb.

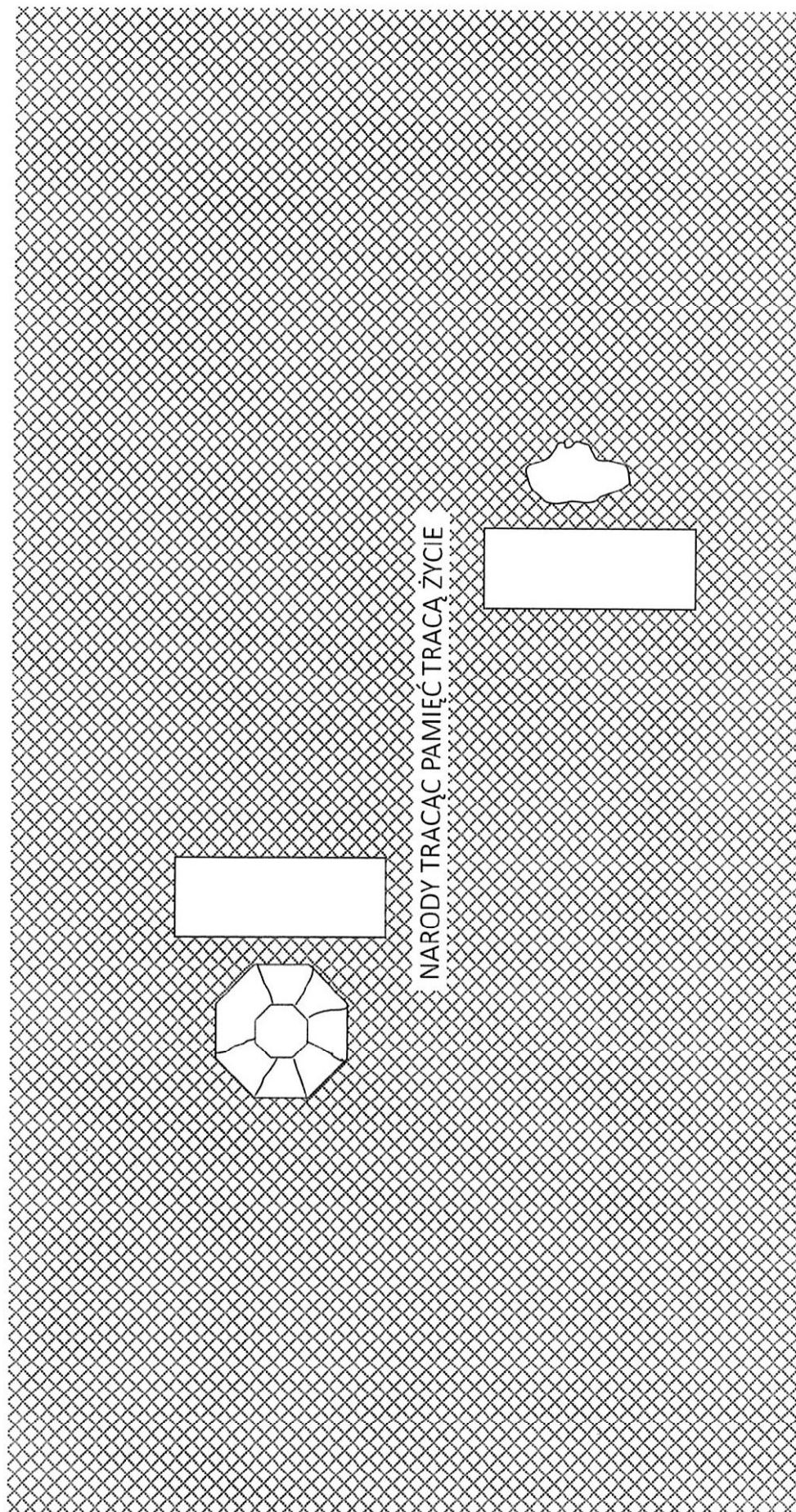


RZUT BOCZNY POMNIKA



R. Nowak

Rzut z góry ustawienia elementów pomnika.



R. Nisław

Ściany z granitu płomieniowanego (przody) , polerowane (boki) .Składane z klejonych płyt o grubości 5 cm. na fundamencie.
Ilość ścian - 2 sztuki.

Pierwsza ściana:

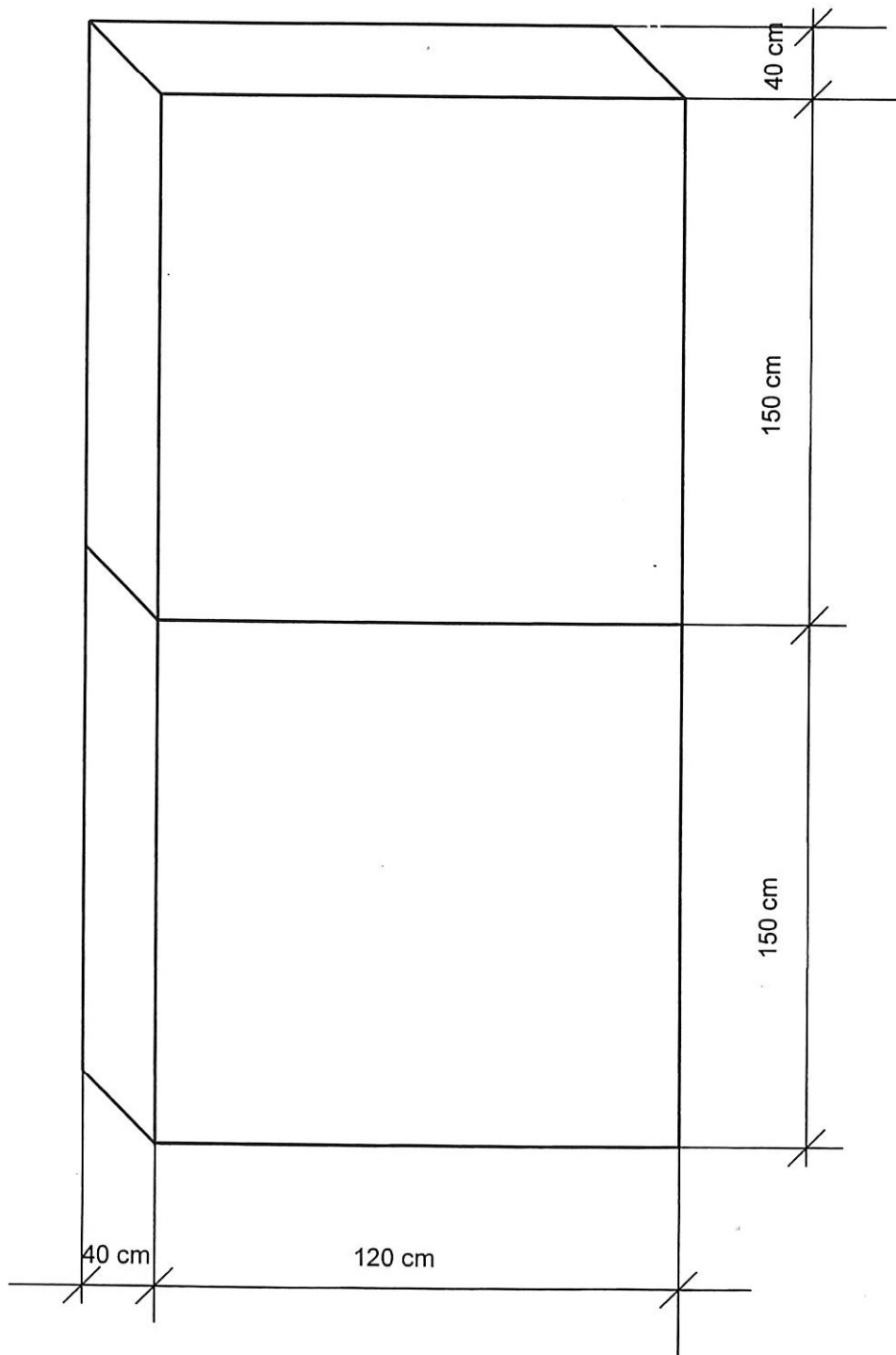
Na przodzie napis KATYŃ - 1940

Tył - informacja dotycząca tragedii smoleńskiej

Druga ściana:

Na przodzie napis SMOLEŃSK - 2010

Tył - informacja dotycząca zbrodni katyńskiej



R. Anuf

Teksty zawarte na blokach granitowych oraz w płaszczyźnie placu:

**KATYŃ
1940**

**KATYŃ
CHARKÓW - PIATICHATI
TWER - MIEDNOJE
KIJÓW - BYKOWNIA
MIŃSK - KUROPAT**

**SMOLEŃSK
2010**

**PAMIĘCI 96 OFIAR
TRAGEDII SMOLEŃSKIEJ**

NARODY TRACĄC PAMIĘĆ TRACĄ ŻYCIE



R. Pund



Załącznik Nr 2 do uchwały Nr XLII/637/18
Rady Miasta Kołobrzeg
z dnia 17 maja 2018 r.