



DZIENNIK URZĘDOWY

WOJEWÓDZTWA ZACHODNIOPOMORSKIEGO

Szczecin, dnia 6 kwietnia 2022 r.

Poz. 1575

UCHWAŁA NR XLIX/697/22 RADY MIASTA KOŁOBRZEG

z dnia 30 marca 2022 r.

w sprawie zmiany miejscowego planu zagospodarowania przestrzennego części obszaru miasta Kołobrzeg – Uzdrowisko Wschód dla terenu położonego wokół mola spacerowego - część 1

Na podstawie art. 20 ust. 1 oraz art. 27 ustawy z dnia 27 marca 2003 r. o planowaniu i zagospodarowaniu przestrzennym (tekst jednolity Dz. U. z 2022 r., poz. 503), Rada Miasta Kołobrzeg uchwala, co następuje:

§ 1. 1. Zgodnie z Uchwałą Nr XLIX/622/14 Rady Miasta Kołobrzeg z dnia 25 lipca 2014 r. w sprawie przystąpienia do sporządzania zmiany miejscowego planu zagospodarowania przestrzennego części obszaru miasta Kołobrzeg - Uzdrowisko Wschód dla terenu położonego wokół mola spacerowego, przyjętego Uchwałą Nr XVIII/242/08 Rady Miasta Kołobrzeg z dnia 18 lutego 2008 r. (Dz. Urz. Woj. Zachodniopomorskiego z 2008 r. Nr 47, poz. 1021), uchwala się, po stwierdzeniu, że nie narusza on ustaleń Studium uwarunkowań i kierunków zagospodarowania przestrzennego miasta Kołobrzeg przyjętego Uchwałą Nr XXXIV/446/13 Rady Miasta Kołobrzeg z dnia 12 czerwca 2013 r. i zmienionego uchwałami Rady Miasta Kołobrzeg Nr XLI/631/18 z dnia 27 marca 2018 r., Nr XXXIV/478/21 z dnia 30 marca 2021 r. oraz Nr XXXVI/529/21 z dnia 26 maja 2021 r., zmianę miejscowego planu zagospodarowania przestrzennego części obszaru miasta Kołobrzeg - Uzdrowisko Wschód dla terenu położonego wokół mola spacerowego - część 1, o powierzchni ok. 3,0262 ha, oznaczonego na rysunku planu w skali 1:1000 stanowiącym załącznik nr 1 do niniejszej uchwały, zwaną dalej planem.

2. Integralnymi częściami niniejszej uchwały są:

- 1) załącznik nr 1 - rysunek miejscowego planu zagospodarowania przestrzennego opracowany w skali 1:1000;
- 2) załącznik nr 2 - wyrys ze Studium uwarunkowań i kierunków zagospodarowania przestrzennego Miasta Kołobrzeg dla obszaru objętego planem;
- 3) załącznik nr 3 - rozstrzygnięcie o sposobie rozpatrzenia uwag złożonych do projektu miejscowego planu zagospodarowania przestrzennego;
- 4) załącznik nr 4 - rozstrzygnięcie o sposobie realizacji zapisanych w miejscowym planie zagospodarowania przestrzennego inwestycji z zakresu infrastruktury technicznej, które należą do zadań własnych gminy oraz zasadach ich finansowania;
- 5) załącznik nr 5 - dane przestrzenne miejscowego planu zagospodarowania przestrzennego.

§ 2. Następujące oznaczenia graficzne na rysunku planu są:

1) obowiązującymi ustaleniami planu:

- a) granice obszaru objętego planem,
- b) linie rozgraniczające tereny elementarne o różnym przeznaczeniu lub różnych zasadach zagospodarowania,

- c) oznaczenia alfanumeryczne wyróżniające poszczególne tereny elementarne,
 - d) granice stref „K” ochrony konserwatorskiej krajobrazu kulturowego,
 - e) granica strefy „E” ochrony konserwatorskiej ekspozycji panoramy miasta od strony morza,
 - f) zabytek wpisany do rejestru zabytków,
 - g) obszary, na których dopuszcza się sytuowanie tymczasowych obiektów obsługi ruchu turystycznego,
 - h) granice obszaru, na którym znajduje się część lądowa molo,
 - i) istniejące zejścia i/lub zjazdy na plażę;
- 2) ustaleniami wynikającymi z przepisów odrębnych:
- a) granica pasa technicznego brzegu morskiego stanowiącego obszar szczególnego zagrożenia powodzią, na którym prawdopodobieństwo wystąpienia powodzi jest średnie i wynosi 1%,
 - b) obszar szczególnego zagrożenia powodzią, na którym prawdopodobieństwo powodzi jest średnie i wynosi 1%.

§ 3. 1. Ilekroć w niniejszej uchwale jest użyte pojęcie lub określenie:

- 1) **dach płaski** – należy przez to rozumieć dach o kącie nachylenia połaci dachowych nie większym niż 12°;
- 2) **obiekt sezonowy** – należy przez to rozumieć tymczasowy obiekt budowlany lub urządzenie służące rekreacji lub obsłudze imprez kulturalnych i sportowych, wraz z niezbędną, tymczasową infrastrukturą techniczną w zakresie energii elektrycznej i wody oraz odbioru ścieków sanitarnych, lokalizowany na plaży na czas nie dłuższy niż 180 dni w okresie od 1 kwietnia do 15 października lub na czas nie dłuższy niż 3 dni poza tym okresem, w ramach imprez organizowanych przez gminę. Do obiektów i urządzeń sezonowych zaliczają się m.in. przebieralnie, natryski, sauny, namioty organizatorów imprez, wypożyczalnie sprzętu plażowego wraz z obiektami pracownika obsługi, obiekty i urządzenia sportowe, sceny, trybuny;
- 3) **obiekt obsługi ruchu turystycznego** – należy przez to rozumieć tymczasowy obiekt budowlany wraz z niezbędną infrastrukturą techniczną w zakresie energii elektrycznej i wody oraz odbioru ścieków sanitarnych, w którym mogą mieścić się: informacja turystyczna, kasy biletowe wstępu na molo, toalety, punkt sprzedaży pamiątek;
- 4) **powierzchnia biologicznie czynna** – należy przez to rozumieć część terenu elementarnego o nawierzchni urządzonej w sposób zapewniający naturalną roślinność i retencję wód opadowych, a także 50% powierzchni tarasów i stropodachów z taką nawierzchnią oraz innych powierzchni zapewniających naturalną roślinność, o powierzchni nie mniejszej niż 10,0 m², oraz wodę powierzchniową na tym terenie;
- 5) **teren elementarny** – należy przez to rozumieć teren wydzielony na rysunku planu liniami rozgraniczającymi, oznaczony symbolem alfanumerycznym, dla którego ustalono przeznaczenie i zasady zagospodarowania;

2. Pojęcia i określenia użyte w uchwale, a nie zdefiniowane w niniejszym paragrafie należy rozumieć zgodnie z obowiązującymi przepisami.

§ 4. Wszelkie niezbędne dla prawidłowego funkcjonowania miasta obiekty i urządzenia, a w szczególności: obiekty obsługi technicznej, obiekty i urządzenia infrastruktury technicznej w tym: sieci i obiekty infrastruktury związanej z obronnością państwa i ochroną przeciwpowodziową, telekomunikacyjne, stacje transformatorowe, przepompownie ścieków, urządzenia wodne i melioracji, zieleń urządzoną i izolacyjną, dojazdy, ciągi pieszo-jazdne, ciągi piesze, ścieżki rowerowe oraz pieszo-rowerowe można realizować na obszarze całego planu w sposób niekolidujący z innymi ustaleniami planu i przepisami odrębnymi, z zastrzeżeniem § 17.

§ 5. Niniejszy plan wyznacza następujące przestrzenie publiczne: tereny plaży i wydm stanowiące część pasa technicznego (1PW) z wyłączeniem wydm, teren zieleni izolacyjnej (3ZI), tereny placów publicznych i/lub ciągów pieszych (4PP/KDX), tereny ciągów pieszych (2KDX, 5KDX, 6KDX i 7KDX).

§ 6. Granice terenów elementarnych oznaczonych symbolami: 1PW, 2KDX, 3ZI, 4PP/KDX, 5KDX, 6KDX i 7KDX stanowią jednocześnie granice terenów rekreacyjno-wypoczynkowych, na których obowiązują zasady zagospodarowania zgodnie z ustaleniami dla poszczególnych terenów elementarnych.

§ 7. Granice terenów elementarnych oznaczonych symbolami: 1PW i 4PP/KDX stanowią jednocześnie granice terenów służących organizacji imprez masowych, na których obowiązują zasady zagospodarowania zgodnie z ustaleniami dla poszczególnych terenów elementarnych.

§ 8. 1. Tereny elementarne oznaczone symbolami: 1PW, 2KDX, 3ZI i 4PP/KDX znajdują się, w całości lub w części zgodnie z rysunkiem planu, w granicach pasa technicznego brzegu morskiego stanowiącego obszar szczególnego zagrożenia powodzią, na którym prawdopodobieństwo wystąpienia powodzi jest średnie i wynosi 1%, na obszarze którego:

- 1) obowiązują zasady ujęte w formie nakazów i zakazów zawarte w przepisach odrębnych;
- 2) zakazuje się gromadzenia ścieków.

2. Tereny elementarne oznaczone symbolami: 4PP/KDX, 5KDX, 6KDX i 7KDX znajdują się, w całości lub w części zgodnie z rysunkiem planu, w granicach pasa ochronnego brzegu morskiego, na obszarze którego obowiązują zasady ujęte w formie nakazów i zakazów zawarte w przepisach odrębnych.

§ 9. Wszystkie tereny elementarne znajdują się w całości w granicach obszaru chronionego krajobrazu „Koszaliński Pas Nadmorski”, na którym obowiązują zasady ujęte w formie nakazów i zakazów zawarte w przepisach odrębnych.

§ 10. Teren elementarny oznaczony symbolem 1PW znajduje się w części, zgodnie z rysunkiem planu, w granicach obszaru szczególnego zagrożenia powodzią, na którym:

- 1) prawdopodobieństwo wystąpienia powodzi jest średnie i wynosi 1%;
- 2) obowiązują zasady ujęte w formie nakazów i zakazów zawarte w przepisach odrębnych.

§ 11. Tereny elementarne oznaczone symbolami: 3ZI, 4PP/KDX, 5KDX i 7KDX znajdują się, w całości lub w części zgodnie z rysunkiem planu, w granicach stref „K” ochrony konserwatorskiej krajobrazu kulturowego, w obrębie których ustala się:

- 1) nakaz:
 - a) zachowania, konserwacji i rewaloryzacji elementów zagospodarowania założeń zieleni, w tym zachowanie drzewostanu, z zastrzeżeniem dopuszczenia usunięcia drzew zagrażających zdrowiu i życiu zgodnie z przepisami odrębnymi,
 - b) ochrony krajobrazu naturalnego związanego przestrzennie z historycznym układem;
- 2) zakaz:
 - a) wprowadzania nowych elementów powodujących przekształcenie struktury przestrzennej, pomniejszenia zasięgu terytorialnego parków jak wewnętrzne przegrody, parkingi itp.,
 - b) prowadzenia robót ziemnych mogących spowodować zmianę stosunków wodno-glebowych oraz uszkodzenie systemu korzeniowego drzew, jeżeli nie wynikają z potrzeb ochrony przyrody.

§ 12. Tereny elementarne oznaczone symbolami: 1PW, 2KDX i 4PP/KDX znajdują się, w całości lub w części zgodnie z rysunkiem planu, w granicach strefy „E” ochrony konserwatorskiej ekspozycji panoramy miasta od strony morza, w obrębie której zakazuje się wznoszenia obiektów kubaturowych zamykających i degradujących ekspozycję na parki nadmorskie od strony morza.

§ 13. Wszystkie tereny elementarne znajdują się w całości w granicach strefy „A” ochrony uzdrowiskowej, w której:

- 1) obowiązują zasady ujęte w formie nakazów i zakazów zawarte w przepisach odrębnych;
- 2) należy utrzymać procentowy udział terenów zieleni, który wynosi nie mniej niż 65%.

§ 14. Wszystkie tereny elementarne znajdują się w całości w granicach terenu górniczego "Kołobrzeg" i obszaru górniczego "Kołobrzeg II" dla wód leczniczych, w których obowiązują zasady ujęte w formie nakazów i zakazów zawarte w przepisach odrębnych.

§ 15. Wszystkie tereny elementarne znajdują się w całości w granicach strefy ochronnej kompleksu wojskowego K-4252 Kołobrzeg (PO Kołobrzeg), w której zakazuje się wznoszenia nowych obiektów budowlanych, których wysokość przekracza 30,0 m n.p.m.

§ 16. Tereny elementarne oznaczone symbolami: 3ZI, 5KDX i 4PP/KDX znajdują się, w całości lub w części zgodnie z rysunkiem planu, w granicach zabytku wpisanego decyzją znak Kl.IV-5340/18/76 z dnia 14 grudnia 1967 r. do rejestru zabytków województwa zachodniopomorskiego pod numerem A-1559 jako: Park im. Stefana Żeromskiego (dawniej Park przy Pomniku Zaślubin z Morzem oraz Park Nadmorski), Park im. Aleksandra Fredry (dawniej Park Przyjaźni Polsko-Radzieckiej), Park im. Jedności Narodowej (dawniej Park Zachodni); gdzie ochronie w granicach objętych planem podlegają: układ przestrzenny parku, historycznie ukształtowane granice, układ sieci dróg, pozostałości urządzeń fortyfikacyjnych, układ kompozycji zieleni, zabytkowa substancja budowli, urządzenia inżynierskie umocnień wodno-ziemnych, szata roślinna i jej skład gatunkowy, gdzie oprócz obowiązywania zasad ujętych w formie nakazów i zakazów zawartych w przepisach odrębnych:

1) nakazuje się:

a) rewitalizację parków we współdziałaniu z właściwym organem ds. ochrony zabytków,

b) zachowanie:

- układu przestrzennego,
- ukształtowania terenu,
- kompozycji zieleni,
- starodrzewu, z zastrzeżeniem pkt 2;

2) dopuszcza się wycinkę drzew jeżeli wymagają tego względy bezpieczeństwa lub sanitarne.

§ 17. Na obszarze objętym planem:

1) zakazuje się:

a) lokalizowania:

- przedsięwzięć mogących zawsze znacząco oddziaływać na środowisko, z wyjątkiem inwestycji celu publicznego dopuszczonych planem,
- działalności mogącej prowadzić do przekroczenia dopuszczalnych wielkości oddziaływania na środowisko przez wytwarzanie hałasu, wibracji, pól elektromagnetycznych, zanieczyszczenia powietrza czy gleby lub w znaczący sposób wpłynąć na jakość i zasoby wód leczniczych i solanek,
- obiektów budowlanych o wysokości powyżej 10 m n.p.m., z zastrzeżeniem §19 pkt 2 lit. a) tiret trzecie,
- w granicach pasa technicznego brzegu wód morskich, jeżeli ustalenia szczegółowe nie stanowią inaczej, stacji elektroenergetycznych, stacji transformatorowych, przepompowni ścieków oraz wyznaczania nowych: dróg (dojazdów), ciągów pieszych, pieszo-jezdnych, ścieżek rowerowych i pieszo-rowerowych,
- obiektów przesłaniających oznakowanie nawigacyjne od strony wód morskich,
- nowych nadziemnych przewodów i linii sieci infrastruktury technicznej,
- miejsc do parkowania,
- jakichkolwiek reklam, z zastrzeżeniem pkt 3 lit. b) tiret drugie,

b) oświetlenia obiektów oraz terenu w sposób powodujący powstawanie zjawiska podświetlania tła znaków nawigacyjnych,

c) tymczasowego zagospodarowania, urządzania i użytkowania terenów elementarnych, jeżeli ustalenia dla poszczególnych terenów elementarnych nie stanowią inaczej,

d) stosowania fundamentów naruszających zasoby i jakość wód leczniczych i solanek,

e) samowolnej ingerencji w naturalną zabudowę brzegu oraz ukształtowanie terenu. W przypadku realizacji zabudowy hydrotechnicznej przez inny podmiot niż właściwy urząd morski dopuszcza się lokalizację zabudowy hydrotechnicznej służącej ochronie brzegu po uzyskaniu zgody właściwego urzędu morskiego;

2) nakazuje się:

- a) aby obiekty widoczne od strony wody, o ile nie stanowią oznakowania nawigacyjnego, nie przypominały go zarówno wyglądem, jak i charakterystyką świecenia świateł,
- b) aby oświetlenie obiektów oraz terenu posiadało odpowiednie przesłony uniemożliwiające bezpośrednie padanie promieni świetlnych na akwen,
- c) zapewnienie dostępu służb urzędu morskiego do obiektów hydrotechnicznych, znaków nawigacyjnych oraz obszaru pasa technicznego,
- d) zagospodarowanie wyznaczonych niniejszym planem przestrzeni publicznych, terenów rekreacyjno-wypoczynkowych, terenów służących organizacji imprez masowych, a także wszelkich niezbędnych dla prawidłowego funkcjonowania miasta obiektów i urządzeń, a w szczególności: zieleni urządzonej i izolacyjnej, dojazdów, ciągów pieszych, pieszo-jezdnych i jezdnych, ścieżek pieszych, rowerowych i pieszo-rowerowych, z zastosowaniem uniwersalnego projektowania i racjonalnych usprawnień;

3) dopuszcza się:

- a) realizację przedsięwzięć mogących potencjalnie znacząco oddziaływać na środowisko pod warunkiem, że przeprowadzona ocena oddziaływania na środowisko wykaże brak znaczącego negatywnego wpływu na środowisko i ochronę przyrody,
- b) możliwość lokalizowania:
 - oznakowania nawigacyjnego,
 - reklam wyłącznie na obiektach sezonowych oraz obiektach obsługi ruchu turystycznego.

§ 18. 1. Na obszarze objętym planem:

- 1) nie przewiduje się budowy i rozbudowy systemów infrastruktury technicznej w zakresie należącym do zadań własnych gminy;
- 2) dopuszcza się budowę nowych oraz utrzymanie, remont, przebudowę i rozbudowę istniejących obiektów, urządzeń i sieci infrastruktury technicznej, z zachowaniem przepisów odrębnych oraz parametrów określonych w pkt 4-9;
- 3) w zakresie systemu komunikacji:
 - a) dopuszcza się:
 - budowę, rozbudowę, przebudowę i remont dróg wewnętrznych, pieszych, pieszo-rowerowych, rowerowych oraz ciągów pieszych i pieszo-rowerowych na wszystkich terenach elementarnych,
 - w liniach rozgraniczających dróg wewnętrznych, pieszych, pieszo-rowerowych i rowerowych:
 - obiekty i urządzenia pomocnicze,
 - infrastrukturę techniczną niezwiązaną z drogami,
 - b) nakazuje się realizowanie zejść/zjazdów technicznych na przedłużeniu dojsć/dojazdów do plaży, które powinny zostać zaprojektowane i wykonane:
 - z maksymalną ochroną skarpy,
 - z uwzględnieniem zmieniającej się rzędnej (zakończenie konstrukcji powinno znajdować się na rzędnej ok. 0,2 m n.p.m.),
 - z wykorzystaniem technologii wykonania uwzględniającej zakaz prowadzenia prac przenoszących drgania i wibracje na skarpe wydmy/klifu,
 - wskazane jest, aby konstrukcje schodów/zjazdów na plażę posadowione były na palach;
- 4) w zakresie systemu zaopatrzenia w wodę nakazuje się zaopatrzenie w wodę z ujęcia wody Bogucino-Rościęcino w gminie Kołobrzeg współpracującego z ujęciem wody Bagicz w gminie Ustronie Morskie na cele:
 - a) socjalno-bytowe siecią wodociągową, poprzez jej przebudowę i rozbudowę, o średnicach nie mniejszych niż DN 100,

- b) przeciwpożarowe z sieci wodociągowej poprzez hydranty uliczne zapewniające wydatek wody przewidziany przepisami odrębnymi;
- 5) w zakresie systemu odprowadzenia ścieków nakazuje się odprowadzenie ścieków komunalnych do oczyszczalni ścieków w Korzystnie w gminie Kołobrzeg systemem sieci kanalizacji grawitacyjno-tłocznej, poprzez jego przebudowę i rozbudowę o średnicach nie mniejszych niż:
- a) DN 200 dla sieci kanalizacji grawitacyjnej,
 - b) DN 63 dla rurociągów tłocznych;
- 6) w zakresie systemu odprowadzenia wód opadowych i roztopowych:
- a) nakazuje się:
 - retencjonowanie wód opadowych,
 - odprowadzenie nadmiaru wód opadowych i roztopowych do miejskiej sieci kanalizacji deszczowej, poprzez jej przebudowę i rozbudowę, o średnicach nie mniejszych niż DN 300,
 - b) dopuszcza się wykorzystanie wód opadowych niewymagających oczyszczania w granicach własnego terenu do nawadniania zieleni oraz do innych potrzeb gospodarczych;
- 7) w zakresie systemu zaopatrzenia w energię elektryczną nakazuje się zasilanie w energię elektryczną z sieci elektroenergetycznej prowadzonej na poziomie średnich i niskich napięć wyłącznie w postaci podziemnych sieci kablowych lub z lokalnych źródeł, w tym produkujących energię z odnawialnych źródeł energii, stanowiących mikroinstalacje;
- 8) w zakresie systemu zaopatrzenia w gaz nakazuje się zaopatrzenie w gaz do celów bytowych, grzewczych czy technologicznych ze stacji redukcyjno-pomiarowej I^o siecią gazową, poprzez jej przebudowę i rozbudowę, o średnicach nie mniejszych niż DN 63;
- 9) w zakresie systemu zaopatrzenia w ciepło:
- a) nakazuje się zaopatrzenie z miejskiej centralnej ciepłowni siecią ciepłowniczą, poprzez jej przebudowę i rozbudowę, o średnicach nie mniejszych niż DN 2x100 i/lub w oparciu o realizację grupowych i indywidualnych źródeł ciepła realizowanych z zastosowaniem urządzeń wykorzystujących paliwa niepowodujące ponadnormatywnego zanieczyszczenia powietrza,
 - b) dopuszcza się realizację systemów grzewczych wykorzystujących odnawialne źródła energii,
 - c) zakazuje się lokalizowania elektrowni wiatrowych i biogazowych;
- 10) w zakresie infrastruktury telekomunikacyjnej nakazuje się przyłączenie do istniejących i projektowanych sieci lub bezprzewodowych systemów telekomunikacyjnych;
- 11) w zakresie gospodarki odpadami:
- a) nakazuje się:
 - wywóz odpadów zgodnie z gminną gospodarką odpadami,
 - zbieranie odpadów komunalnych i niebezpiecznych w sposób selektywny,
 - tymczasowe składowanie odpadów, przed ich wywozem na składowisko odpadów komunalnych, w miejscu ich powstawania na obszarze terenu elementarnego,
 - zbieranie odpadów zanieczyszczonych substancjami ropopochodnymi w miejscu ich powstawania, w szczelnych, specjalnie oznakowanych pojemnikach, ustawionych na szczelnej nawierzchni,
 - b) zakazuje się składowania odpadów, prowadzenia odzysku lub unieszkodliwiania odpadów.

2. Ustalenia planu nie ograniczają możliwości likwidacji, przebudowy lub rozbudowy istniejącej infrastruktury technicznej i nie ograniczają rozwiązań zamiennych projektowanej infrastruktury technicznej, w tym o innych, niż określone w pkt 4-9, parametrach wynikających z nowych technologii, pod warunkiem zapewnienia właściwej obsługi infrastrukturą techniczną terenów zgodnie z pozostałymi ustaleniami planu, w szczególności przeznaczeniem i zasadami zagospodarowania terenów elementarnych.

§ 19. Dla terenu elementarnego oznaczonego na rysunku planu symbolem **1PW** o powierzchni ok. 1,5942 ha ustala się:

- 1) przeznaczenie: teren plaży i wydm stanowiący część pasa technicznego, przeznaczonego do utrzymania brzegu wód morskich w stanie zgodnym z wymogami bezpieczeństwa i ochrony środowiska;
- 2) zasady zagospodarowania:
 - a) dopuszczenie:
 - lokalizowania:
 - budowli hydrotechnicznych służących ochronie brzegu morskiego, zejść i/lub zjazdów na plażę w miejscach oznaczonych na rysunku planu, wież obserwacyjno-ratowniczych, oznakowania nawigacyjnego,
 - obiektów sezonowych w formie obiektów przenośnych, o rozbieralnej konstrukcji oraz przekryć namiotowych lub powłok pneumatycznych, o wysokości nie większej niż 1 kondygnacja nadziemna i 6,0 m n.p.m., z zastrzeżeniem lit. a) turet trzeciej, i dowolnej geometrii dachów,
 - korytarzy technicznych wzdłuż zejść/zjazdów na plażę zlokalizowanych poza obszarem planu, na potrzeby prowadzenia w nich niezbędnej, tymczasowej infrastruktury technicznej do obiektów sezonowych,
 - obiektów sezonowych w postaci przebieralni i natrysków w sąsiedztwie zejść/zjazdów na plażę,
 - toalet wyłącznie jako tymczasowych obiektów budowlanych zintegrowanych z zejściami na plażę,
 - części lądowej molo wraz z niezbędną infrastrukturą techniczną na obszarze, którego granice wskazano na rysunku planu,
 - remontów, modernizacji i przebudowy istniejącej infrastruktury technicznej,
 - możliwości miejscowego przekroczenia ustalonej wysokości przez obiekty sezonowe i urządzenia związane z obsługą imprez wpisanych do miejskiego kalendarza imprez takie jak: scena, trybuna,
 - b) powierzchnię biologicznie czynną: nie mniejszą niż 75% powierzchni terenu elementarnego,
 - c) zakaz:
 - lokalizowania tymczasowych obiektów budowlanych oraz zabudowy, z zastrzeżeniem lit. a) i d) oraz § 4,
 - podziałów geodezyjnych, za wyjątkiem dokonania regulacji granic między sąsiadującymi nieruchomościami oraz wydzieleń w celach określonych przepisami odrębnymi,
 - d) nakaz:
 - zachowania przejścia wzdłuż plaży od strony morza, przy czym odległość planowanych obiektów sezonowych lokalizowanych na plaży od strony linii brzegu wód morskich nie może być mniejsza niż 10,0 m oraz minimum 5,0 m od podstawy wydmy/budowli hydrotechnicznej,
 - lokalizowania niezbędnych przyłączy, od których będzie można prowadzić tymczasową infrastrukturę w rejonie zejścia i/lub zjazdu na plażę, poza zasięgiem działania wzebrań sztormowych,
 - prowadzenia tymczasowej infrastruktury technicznej do i z tymczasowych obiektów, wyłącznie poprzez korytarze techniczne lokalizowane wzdłuż zejścia i/lub zjazdu na plażę a następnie wzdłuż wydmy do tymczasowych obiektów;
- 3) obsługę komunikacyjną:
 - a) poprzez dojścia i dojazdy do dróg publicznych położonych poza granicami obszaru objętego planem poprzez ciągi piesze 2KDX i 6KDX, teren placu publicznego i/lub ciągu pieszego 4PP/KDX oraz inne ciągi piesze i/lub pieszo-rowerowe i drogi wewnętrzne położone poza granicami obszaru objętego planem,
 - b) wjazd tylko rowerów, pojazdów uprzywilejowanych i specjalnych,
- 4) w zakresie infrastruktury: zgodnie z ustaleniami zawartymi w § 18;

- 5) w zakresie ochrony przed hałasem: jego kwalifikację do strefy ochronnej „A” uzdrowiska;
- 6) stawkę służącą naliczaniu jednorazowej opłaty z tytułu wzrostu wartości nieruchomości w wysokości 0,0%.

§ 20. Dla terenów elementarnych oznaczonych na rysunku planu symbolami: **2KDX** o powierzchni ok. 0,0623 ha, **5KDX** o powierzchni ok. 0,0077 ha, **6KDX** o powierzchni ok. 0,1167 ha i **7KDX** o powierzchni ok. 0,1197 ha, ustala się:

- 1) przeznaczenie: tereny ciągów pieszych;
- 2) zasady zagospodarowania:
 - a) szerokości w liniach rozgraniczających zmienne, pokrywające się z granicami terenów elementarnych,
 - b) dopuszczenie:
 - wjazdu dla rowerów, pojazdów uprzywilejowanych i specjalnych, z zastrzeżeniem lit. d) tiret drugie,
 - stanowienia ciągów pieszych jako dróg przeciwpożarowych dla terenów przyległych objętych planem i położonych poza granicami objętymi planem,
 - lokalizowania urządzeń i budowli wyposażenia technicznego ciągu pieszego, obiektów małej architektury z zakresu architektury ogrodowej oraz urządzeń służących rekreacji codziennej i utrzymaniu porządku, toalet publicznych, infrastruktury technicznej, urządzeń sportowo-rekreacyjnych, systemu zabezpieczeń wydm morskich przed erozją,
 - wycinki drzew, jeżeli wymagają tego względy bezpieczeństwa, sanitarne lub w przypadku realizacji celów publicznych,
 - c) powierzchnię biologicznie czynną: nie mniejszą niż 0% powierzchni terenu elementarnego,
 - d) zakaz:
 - lokalizowania: tymczasowych obiektów budowlanych oraz zabudowy, z zastrzeżeniem lit. b) tiret trzecie oraz § 4,
 - wjazdu rowerów na tereny elementarne 2KDX i 6KDX;
- 3) obsługę komunikacyjną:
 - a) poprzez dojścia i dojazdy do dróg publicznych położonych poza granicami obszaru objętego planem poprzez:
 - ciąg pieszy 6KDX, teren placu publicznego i/lub ciągu pieszego 4PP/KDX oraz inne ciągi piesze i/lub pieszo-rowerowe i drogi wewnętrzne położone poza granicami obszaru objętego planem - dla terenów elementarnych 2KDX, 5KDX i 7KDX,
 - inne ciągi piesze, pieszo-rowerowe i drogi wewnętrzne położone poza granicami obszaru objętego planem - dla terenu elementarnego 6KDX,
 - b) wjazd tylko pojazdów uprzywilejowanych i specjalnych,
 - c) wjazd rowerów, z zastrzeżeniem pkt 2 lit. d) tiret drugie;
- 4) w zakresie ochrony przed hałasem: ich kwalifikację do strefy ochronnej „A” uzdrowiska;
- 5) stawkę służącą naliczaniu jednorazowej opłaty z tytułu wzrostu wartości nieruchomości w wysokości 0,1%.

§ 21. Dla terenu elementarnego oznaczonego na rysunku planu symbolem **3ZI** o powierzchni ok. 0,2352 ha ustala się:

- 1) przeznaczenie: teren zieleni izolacyjnej, stanowiący część pasa technicznego, przeznaczony do utrzymania brzegu wód morskich w stanie zgodnym z wymogami bezpieczeństwa i ochrony środowiska;
- 2) zasady zagospodarowania:
 - a) dopuszczenie:

- lokalizowania hydrotechnicznych budowli ochronnych związanych z ochroną brzegu wód morskich, systemu zabezpieczeń wydm morskich przed erozją, urządzeń związanych z nawigacją i ratownictwem, obiektów małej architektury z zakresu obiektów architektury ogrodowej oraz urządzeń służących rekreacji codziennej i utrzymania porządku, infrastruktury technicznej, budowli służących obronności lub bezpieczeństwu państwa, oznakowaniu nawigacyjnemu i geodezyjnemu,
- wycinki drzew, jeżeli wymagają tego względy bezpieczeństwa lub sanitarne, pod warunkiem wprowadzenia w obrębie terenu elementarnego nasadzeń zastępczych,

b) powierzchnię biologicznie czynną: nie mniejszą niż 90% powierzchni terenu elementarnego,

c) zakaz:

- lokalizowania tymczasowych obiektów budowlanych oraz zabudowy, z zastrzeżeniem lit. a) tiret pierwsze oraz § 4,
- podziałów geodezyjnych, za wyjątkiem dokonania regulacji granic między sąsiadującymi nieruchomościami oraz wydzieleń w celach określonych przepisami odrębnymi,
- likwidowania zieleni, z zastrzeżeniem lit. a) tiret drugie;

3) obsługę komunikacyjną: poprzez dojścia i dojazdy do dróg publicznych położonych poza granicami obszaru objętego planem poprzez ciągi piesze 2KDX, 5KDX i 6KDX, teren placu publicznego i/lub ciągu pieszego 4PP/KDX oraz inne ciągi piesze i/lub pieszo-rowerowe położone poza granicami obszaru objętego planem;

4) w zakresie infrastruktury: zgodnie z ustaleniami zawartymi w § 18;

5) w zakresie ochrony przed hałasem: jego kwalifikację do strefy ochronnej „A” uzdrowiska;

6) stawkę służącą naliczaniu jednorazowej opłaty z tytułu wzrostu wartości nieruchomości w wysokości 30,0%.

§ 22. Dla terenu elementarnego oznaczonego na rysunku planu symbolem **4PP/KDX** o powierzchni ok. 0,8904 ha ustala się:

1) przeznaczenie: teren placu publicznego i/lub ciągu pieszego;

2) zasady zagospodarowania:

a) plac, ciąg pieszy,

b) dopuszczenie:

- lokalizowania:

- obiektów małej architektury z zakresu urządzeń służących rekreacji codziennej i utrzymania porządku, pomników, obiektów i urządzeń wyposażenia technicznego ciągu pieszego, zejść i/lub zjazdów na plażę w miejscach oznaczonych na rysunku planu, infrastruktury technicznej,
- w obszarze oznaczonym symbolem I obiektów obsługi ruchu turystycznego o wysokości nie większej niż 3,5 m n.p.t. i dowolnej geometrii dachów, w okresie do pięciu lat od wejścia w życie niniejszego planu,
- w obszarach oznaczonych symbolami IIa i IIb obiektów obsługi ruchu turystycznego o wysokości nie większej niż 5,0 m n.p.t. i dowolnej geometrii dachów,

- wycinki drzew, jeżeli wymagają tego względy bezpieczeństwa lub sanitarne, lub w przypadku realizacji celów publicznych,

c) powierzchnię biologicznie czynną: nie mniejszą niż 0% powierzchni terenu elementarnego,

d) zakaz:

- lokalizowania tymczasowych obiektów budowlanych oraz zabudowy, z zastrzeżeniem lit. b) tiret pierwsze oraz § 4,
- podziałów geodezyjnych, za wyjątkiem dokonania regulacji granic między sąsiadującymi nieruchomościami oraz wydzieleń w celach określonych przepisami odrębnymi;

- e) nakazuje się zachowanie istniejącego drzewostanu z zastrzeżeniem lit. b) tiret drugie,
- 3) obsługę komunikacyjną:
- a) poprzez dojścia i dojazdy do dróg publicznych położonych poza granicami obszaru objętego planem poprzez ciąg pieszy 6KDX oraz inne ciągi piesze i/lub pieszo-rowerowe i drogi wewnętrzne położone poza granicami obszaru objętego planem,
 - b) wjazd tylko pojazdów uprzywilejowanych i specjalnych,
 - c) zakaz wjazdu rowerów;
- 4) w zakresie infrastruktury: zgodnie z ustaleniami zawartymi w § 18;
- 5) w zakresie ochrony przed hałasem: jego kwalifikację do strefy ochronnej „A” uzdrowiska;
- 6) stawkę służącą naliczaniu jednorazowej opłaty z tytułu wzrostu wartości nieruchomości w wysokości 30,0%.

§ 23. Wykonanie uchwały powierza się Prezydentowi Miasta Kołobrzeg.

§ 24. Uchwała wchodzi w życie po upływie 14 dni od dnia ogłoszenia jej w Dzienniku Urzędowym Województwa Zachodniopomorskiego.

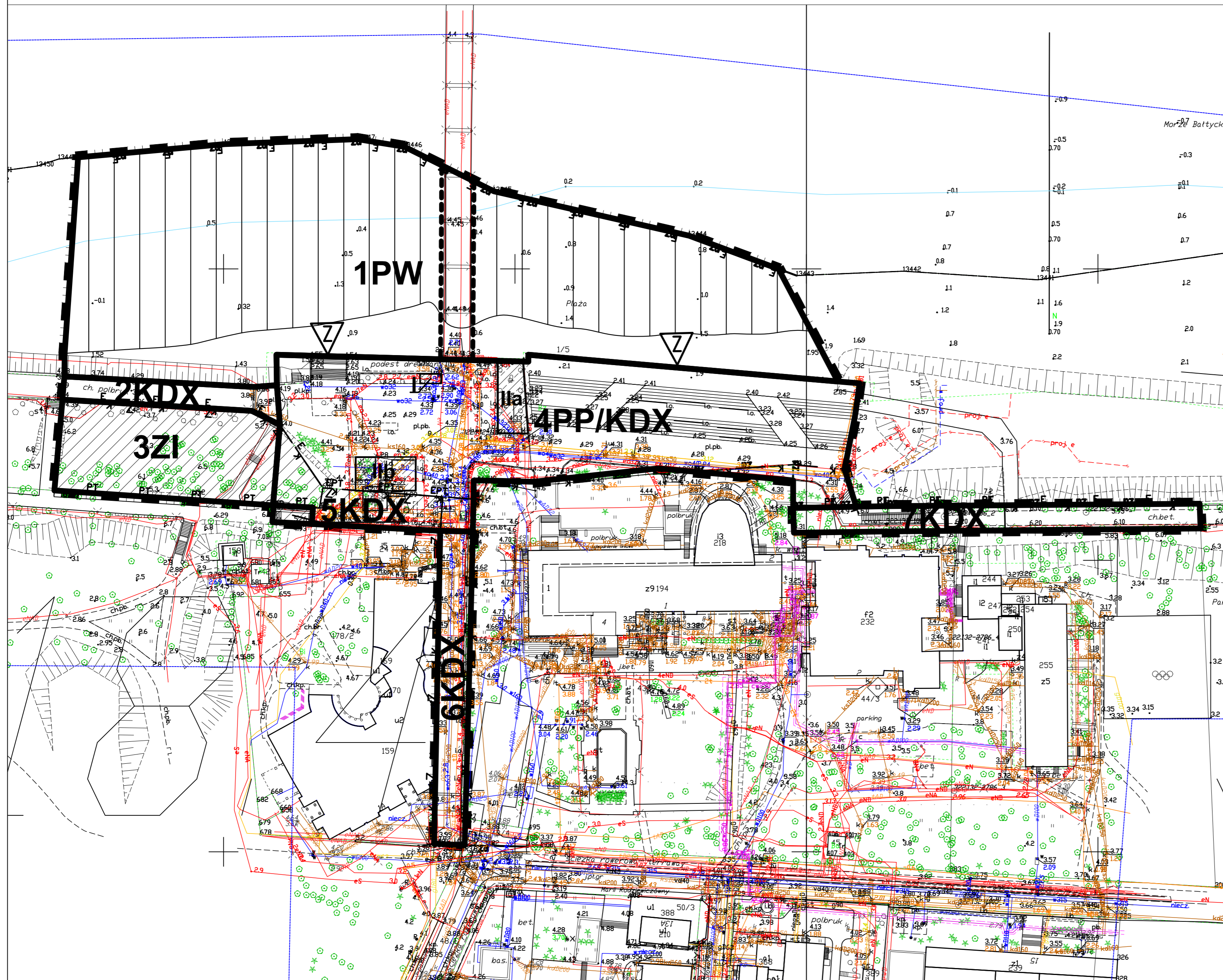
Przewodniczący Rady

Bogdan Błaszczyk

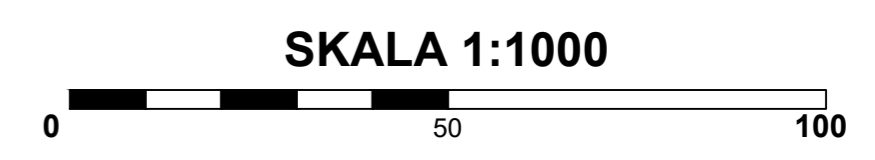


Miejscowy plan zagospodarowania przestrzennego części obszaru miasta Kołobrzeg - Uzdrowisko Wschód dla terenu położonego wokół mola spacerowego - część 1

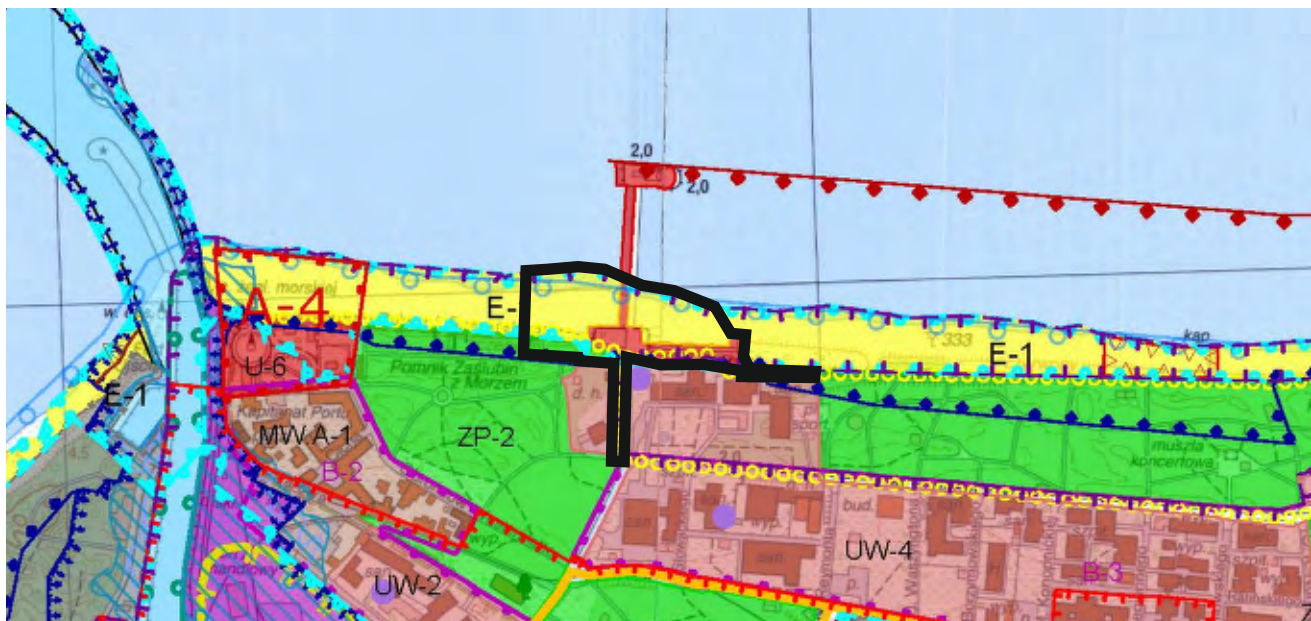
Załącznik nr 1
do uchwały Nr XLIX/697/22
Rady Miasta Kołobrzeg
z dnia 30 marca 2022 r.



- OZNACZENIA GRAFICZNE OBOWIĄZUJĄCYCH USTALEŃ PLANU:**
- GRANICE OBSZARU OBJĘTEGO PLANEM
 - LINIE ROZGRANICZAJĄCE TERENY ELEMENTARNE O RÓŻNYM PRZEZNACZENIU LUB RÓŻNYCH ZASADACH ZAGOSPODAROWANIA
 - GRANICE STREF "K" OCHRONY KONSERWATORSKIEJ KRAJOBRAZU KULTUROWEGO
 - GRANICA STREFY "E" OCHRONY KONSERWATORSKIEJ EKSPOZYCJI PANORAMY MIASTA OD STRONY MORZA
 - GRANICA OBSZARU, NA KTÓRYM ZNAJDUJE SIĘ CZĘŚĆ LĄDOWA MOŁO
 - OBSZARY, NA KTÓRYCH DOPUSZCZA SIĘ SYTUOWANIE TYMCZASOWYCH OBIEKTÓW OBSŁUGI RUCHU TURYSTYCZNEGO
 - TEREN PLAŻY I WYDM, STANOWIĄCY CZĘŚĆ PASA TECHNICZNEGO
 - TEREN ZIELENI IZOLACYJNEJ, STANOWIĄCY CZĘŚĆ PASA TECHNICZNEGO
 - TEREN PŁACU PUBLICZNEGO I LUB CIĄGU PIESZEGO
 - TERENY CIĄGÓW PIESZYCH
 - ZABYTEK WPISANY DO REJESTRU ZABYTEKÓW
 - ISTNIEJĄCE ZEJŚCIA I LUB ZJAZDY NA PLAŻĘ
- OZNACZENIA GRAFICZNE USTALEŃ WYNIKAJĄCYCH Z PRZEPISÓW ODREBNYCH:**
- GRANICA PASA TECHNICZNEGO BRZEGU MORSKIEGO STANOWIĄCEGO OBSZAR SZCZEGÓLNEGO ZAGROŻENIA POWODZIĄ, NA KTÓRYM PRAWDOPODOBIEŃSTWO POWODZI JEST ŚREDNIE I WYNOŚI 1%
 - OBSZAR SZCZEGÓLNEGO ZAGROŻENIA POWODZIĄ, NA KTÓRYM PRAWDOPODOBIEŃSTWO POWODZI JEST ŚREDNIE I WYNOŚI 1%



Załącznik nr 2
do uchwały Nr XLIX/697/22
Rady Miasta Kołobrzeg
z dnia 30 marca 2022 r.



WYRYS ZE STUDIUM UWARUNKWAŃ I KIERUNKÓW ZAGOSPODAROWANIA PRZESTRZENNEGO MIASTA KOŁOBRZEG

SKALA 1:10 000

<table border="0"> <tr><td></td><td>TR</td><td>Tereny rolne</td></tr> <tr><td></td><td></td><td>Tereny plaż i widm</td></tr> <tr><td></td><td>ZL</td><td>Tereny leśne i zieleni wysokiej - nieurządzonej</td></tr> <tr><td></td><td>TO</td><td>Tereny otwarte o przewadze zieleni niskiej - nieurządzonej</td></tr> <tr><td></td><td>ZP</td><td>Tereny zieleni parkowej - urządzonej</td></tr> <tr><td></td><td>ZD</td><td>Tereny ogrodów działkowych</td></tr> <tr><td></td><td>Z</td><td>Teren ochrony zdrowia</td></tr> <tr><td></td><td>US</td><td>Tereny o przewadze funkcji usługowo-sportowej i rekreacyjnej</td></tr> <tr><td></td><td>ZC</td><td>Tereny o charakterze</td></tr> <tr><td></td><td>Kp</td><td>Tereny kopalni borowiny</td></tr> <tr><td></td><td>UW</td><td>Tereny o przewadze funkcji uzdrowskiej z dopuszczeniem funkcji hotelowej. Istnieje możliwość uzupełnienia terenu o inne funkcje towarzyszące zgodnie z wymogami strefy ochrony uzdrowskiej "A"</td></tr> <tr><td></td><td>MN</td><td>Tereny o przewadze zabudowy mieszkaniowej jednorodzinnej z usługami towarzyszącymi</td></tr> <tr><td></td><td>MWA</td><td>Tereny o przewadze zabudowy mieszkaniowej wielorodzinnej i apartamentowej z dopuszczeniem funkcji hotelowej i pensjonatowej</td></tr> <tr><td></td><td>MW</td><td>Tereny o przewadze zabudowy mieszkaniowej wielorodzinnej z usługami towarzyszącymi</td></tr> <tr><td></td><td>MWC</td><td>Tereny o przewadze zabudowy mieszkaniowo-usługowej centrowej z dopuszczeniem funkcji hotelowej i pensjonatowej</td></tr> <tr><td></td><td>MNR</td><td>Tereny o przewadze zabudowy mieszkaniowej rezydencjonalnej z usługami towarzyszącymi</td></tr> <tr><td></td><td>U</td><td>Tereny o przewadze funkcji usługowej</td></tr> <tr><td></td><td>P</td><td>Tereny o przewadze funkcji produkcyjnej, składowo-magazynowej i portowej wraz z obiektami infrastruktury</td></tr> <tr><td></td><td></td><td>Tereny zabudowy wysokiej</td></tr> <tr><td></td><td>G/K</td><td>Tereny obiektów infrastruktury technicznej</td></tr> <tr><td></td><td></td><td>Teren dopuszczalnego zakresu inwestycji odbudowy "Morskiego Oka"</td></tr> <tr><td></td><td></td><td>Tereny proponowane pod molo</td></tr> <tr><td></td><td></td><td>Tereny zamknięte</td></tr> <tr><td></td><td></td><td>Granica użytku ekologicznego "Ekopark Wschodni"</td></tr> <tr><td></td><td></td><td>Granica projektowanego rezerwatu przyrody</td></tr> <tr><td></td><td></td><td>Prawdopodobieństwo wystąpienia powodzi wysokie - raz na 10 lat (10%)</td></tr> <tr><td></td><td></td><td>Prawdopodobieństwo wystąpienia powodzi (od strony morza i morskich wód wewnętrznych oraz od strony rzeki Parsęty) średnie - raz na 100 lat (1%)</td></tr> <tr><td></td><td></td><td>Prawdopodobieństwo wystąpienia powodzi (od strony morza oraz od strony rzeki Parsęty) niskie - raz na 500 lat (0,2%)</td></tr> </table>		TR	Tereny rolne			Tereny plaż i widm		ZL	Tereny leśne i zieleni wysokiej - nieurządzonej		TO	Tereny otwarte o przewadze zieleni niskiej - nieurządzonej		ZP	Tereny zieleni parkowej - urządzonej		ZD	Tereny ogrodów działkowych		Z	Teren ochrony zdrowia		US	Tereny o przewadze funkcji usługowo-sportowej i rekreacyjnej		ZC	Tereny o charakterze		Kp	Tereny kopalni borowiny		UW	Tereny o przewadze funkcji uzdrowskiej z dopuszczeniem funkcji hotelowej. Istnieje możliwość uzupełnienia terenu o inne funkcje towarzyszące zgodnie z wymogami strefy ochrony uzdrowskiej "A"		MN	Tereny o przewadze zabudowy mieszkaniowej jednorodzinnej z usługami towarzyszącymi		MWA	Tereny o przewadze zabudowy mieszkaniowej wielorodzinnej i apartamentowej z dopuszczeniem funkcji hotelowej i pensjonatowej		MW	Tereny o przewadze zabudowy mieszkaniowej wielorodzinnej z usługami towarzyszącymi		MWC	Tereny o przewadze zabudowy mieszkaniowo-usługowej centrowej z dopuszczeniem funkcji hotelowej i pensjonatowej		MNR	Tereny o przewadze zabudowy mieszkaniowej rezydencjonalnej z usługami towarzyszącymi		U	Tereny o przewadze funkcji usługowej		P	Tereny o przewadze funkcji produkcyjnej, składowo-magazynowej i portowej wraz z obiektami infrastruktury			Tereny zabudowy wysokiej		G/K	Tereny obiektów infrastruktury technicznej			Teren dopuszczalnego zakresu inwestycji odbudowy "Morskiego Oka"			Tereny proponowane pod molo			Tereny zamknięte			Granica użytku ekologicznego "Ekopark Wschodni"			Granica projektowanego rezerwatu przyrody			Prawdopodobieństwo wystąpienia powodzi wysokie - raz na 10 lat (10%)			Prawdopodobieństwo wystąpienia powodzi (od strony morza i morskich wód wewnętrznych oraz od strony rzeki Parsęty) średnie - raz na 100 lat (1%)			Prawdopodobieństwo wystąpienia powodzi (od strony morza oraz od strony rzeki Parsęty) niskie - raz na 500 lat (0,2%)	<table border="0"> <tr><td></td><td>Granica pasa technicznego</td></tr> <tr><td></td><td>Granica pasa ochronnego</td></tr> <tr><td></td><td>Granica obszaru chronionego krajobrazu</td></tr> <tr><td></td><td>Granica obszaru NATURA 2000 o nazwie: - Trzebiatowko - Kołobrzecki Pas Nadmorski PLH320017 - Dorzecze Parsęty PLH320007</td></tr> <tr><td></td><td>Wi - VIII Strefy ochrony archeologicznej</td></tr> <tr><td></td><td>Granica strefy bezpośredniej ochrony konserwatorskiej "A"</td></tr> <tr><td></td><td>Granica strefy pośredniej ochrony konserwatorskiej "B"</td></tr> <tr><td></td><td>Granica strefy ochrony ekspozycji "E"</td></tr> <tr><td></td><td>Granice portu morskiego zgodnie z rozporządzeniem Ministra Infrastruktury z dnia 12 lipca 2005 r. w sprawie ustalenia granicy portu morskiego w Kołobrzegu od strony lądu</td></tr> <tr><td></td><td>Udokumentowane złoża kopalni torfu leczniczego</td></tr> <tr><td></td><td>Udokumentowane złoża kopalni wód leczniczych</td></tr> <tr><td></td><td>Granica obszaru zdegradowanego</td></tr> <tr><td></td><td>Granica obszaru rewitalizacji</td></tr> <tr><td></td><td>Ciągi piesze</td></tr> <tr><td></td><td>Linie rozgraniczające drogi</td></tr> <tr><td></td><td>Projektowany, główny, zewnętrzny układ komunikacyjny miasta</td></tr> <tr><td></td><td>Podstawowy układ komunikacyjny</td></tr> <tr><td></td><td>Parkingi buforowe</td></tr> <tr><td colspan="2">Inne tereny i obiekty wskazane w opracowaniu</td></tr> <tr><td></td><td>Strefa dopuszczalnej realizacji sztucznej rafy</td></tr> <tr><td></td><td>Klify</td></tr> <tr><td></td><td>Przejścia piesze nadziemne/podziemne</td></tr> <tr><td></td><td>Proponowane pomniki przyrody</td></tr> <tr><td></td><td>Ujęcia wierconych wód mineralnych/otwory solanek</td></tr> <tr><td></td><td>Orientacyjna lokalizacja przebiegu nowych falochronów</td></tr> <tr><td></td><td>Punkty widokowe</td></tr> <tr><td></td><td>Granica administracyjna miasta Kołobrzeg</td></tr> <tr><td></td><td>GRANICE OBSZARU OBJĘTEGO PLANEM</td></tr> </table>		Granica pasa technicznego		Granica pasa ochronnego		Granica obszaru chronionego krajobrazu		Granica obszaru NATURA 2000 o nazwie: - Trzebiatowko - Kołobrzecki Pas Nadmorski PLH320017 - Dorzecze Parsęty PLH320007		Wi - VIII Strefy ochrony archeologicznej		Granica strefy bezpośredniej ochrony konserwatorskiej "A"		Granica strefy pośredniej ochrony konserwatorskiej "B"		Granica strefy ochrony ekspozycji "E"		Granice portu morskiego zgodnie z rozporządzeniem Ministra Infrastruktury z dnia 12 lipca 2005 r. w sprawie ustalenia granicy portu morskiego w Kołobrzegu od strony lądu		Udokumentowane złoża kopalni torfu leczniczego		Udokumentowane złoża kopalni wód leczniczych		Granica obszaru zdegradowanego		Granica obszaru rewitalizacji		Ciągi piesze		Linie rozgraniczające drogi		Projektowany, główny, zewnętrzny układ komunikacyjny miasta		Podstawowy układ komunikacyjny		Parkingi buforowe	Inne tereny i obiekty wskazane w opracowaniu			Strefa dopuszczalnej realizacji sztucznej rafy		Klify		Przejścia piesze nadziemne/podziemne		Proponowane pomniki przyrody		Ujęcia wierconych wód mineralnych/otwory solanek		Orientacyjna lokalizacja przebiegu nowych falochronów		Punkty widokowe		Granica administracyjna miasta Kołobrzeg		GRANICE OBSZARU OBJĘTEGO PLANEM
	TR	Tereny rolne																																																																																																																																											
		Tereny plaż i widm																																																																																																																																											
	ZL	Tereny leśne i zieleni wysokiej - nieurządzonej																																																																																																																																											
	TO	Tereny otwarte o przewadze zieleni niskiej - nieurządzonej																																																																																																																																											
	ZP	Tereny zieleni parkowej - urządzonej																																																																																																																																											
	ZD	Tereny ogrodów działkowych																																																																																																																																											
	Z	Teren ochrony zdrowia																																																																																																																																											
	US	Tereny o przewadze funkcji usługowo-sportowej i rekreacyjnej																																																																																																																																											
	ZC	Tereny o charakterze																																																																																																																																											
	Kp	Tereny kopalni borowiny																																																																																																																																											
	UW	Tereny o przewadze funkcji uzdrowskiej z dopuszczeniem funkcji hotelowej. Istnieje możliwość uzupełnienia terenu o inne funkcje towarzyszące zgodnie z wymogami strefy ochrony uzdrowskiej "A"																																																																																																																																											
	MN	Tereny o przewadze zabudowy mieszkaniowej jednorodzinnej z usługami towarzyszącymi																																																																																																																																											
	MWA	Tereny o przewadze zabudowy mieszkaniowej wielorodzinnej i apartamentowej z dopuszczeniem funkcji hotelowej i pensjonatowej																																																																																																																																											
	MW	Tereny o przewadze zabudowy mieszkaniowej wielorodzinnej z usługami towarzyszącymi																																																																																																																																											
	MWC	Tereny o przewadze zabudowy mieszkaniowo-usługowej centrowej z dopuszczeniem funkcji hotelowej i pensjonatowej																																																																																																																																											
	MNR	Tereny o przewadze zabudowy mieszkaniowej rezydencjonalnej z usługami towarzyszącymi																																																																																																																																											
	U	Tereny o przewadze funkcji usługowej																																																																																																																																											
	P	Tereny o przewadze funkcji produkcyjnej, składowo-magazynowej i portowej wraz z obiektami infrastruktury																																																																																																																																											
		Tereny zabudowy wysokiej																																																																																																																																											
	G/K	Tereny obiektów infrastruktury technicznej																																																																																																																																											
		Teren dopuszczalnego zakresu inwestycji odbudowy "Morskiego Oka"																																																																																																																																											
		Tereny proponowane pod molo																																																																																																																																											
		Tereny zamknięte																																																																																																																																											
		Granica użytku ekologicznego "Ekopark Wschodni"																																																																																																																																											
		Granica projektowanego rezerwatu przyrody																																																																																																																																											
		Prawdopodobieństwo wystąpienia powodzi wysokie - raz na 10 lat (10%)																																																																																																																																											
		Prawdopodobieństwo wystąpienia powodzi (od strony morza i morskich wód wewnętrznych oraz od strony rzeki Parsęty) średnie - raz na 100 lat (1%)																																																																																																																																											
		Prawdopodobieństwo wystąpienia powodzi (od strony morza oraz od strony rzeki Parsęty) niskie - raz na 500 lat (0,2%)																																																																																																																																											
	Granica pasa technicznego																																																																																																																																												
	Granica pasa ochronnego																																																																																																																																												
	Granica obszaru chronionego krajobrazu																																																																																																																																												
	Granica obszaru NATURA 2000 o nazwie: - Trzebiatowko - Kołobrzecki Pas Nadmorski PLH320017 - Dorzecze Parsęty PLH320007																																																																																																																																												
	Wi - VIII Strefy ochrony archeologicznej																																																																																																																																												
	Granica strefy bezpośredniej ochrony konserwatorskiej "A"																																																																																																																																												
	Granica strefy pośredniej ochrony konserwatorskiej "B"																																																																																																																																												
	Granica strefy ochrony ekspozycji "E"																																																																																																																																												
	Granice portu morskiego zgodnie z rozporządzeniem Ministra Infrastruktury z dnia 12 lipca 2005 r. w sprawie ustalenia granicy portu morskiego w Kołobrzegu od strony lądu																																																																																																																																												
	Udokumentowane złoża kopalni torfu leczniczego																																																																																																																																												
	Udokumentowane złoża kopalni wód leczniczych																																																																																																																																												
	Granica obszaru zdegradowanego																																																																																																																																												
	Granica obszaru rewitalizacji																																																																																																																																												
	Ciągi piesze																																																																																																																																												
	Linie rozgraniczające drogi																																																																																																																																												
	Projektowany, główny, zewnętrzny układ komunikacyjny miasta																																																																																																																																												
	Podstawowy układ komunikacyjny																																																																																																																																												
	Parkingi buforowe																																																																																																																																												
Inne tereny i obiekty wskazane w opracowaniu																																																																																																																																													
	Strefa dopuszczalnej realizacji sztucznej rafy																																																																																																																																												
	Klify																																																																																																																																												
	Przejścia piesze nadziemne/podziemne																																																																																																																																												
	Proponowane pomniki przyrody																																																																																																																																												
	Ujęcia wierconych wód mineralnych/otwory solanek																																																																																																																																												
	Orientacyjna lokalizacja przebiegu nowych falochronów																																																																																																																																												
	Punkty widokowe																																																																																																																																												
	Granica administracyjna miasta Kołobrzeg																																																																																																																																												
	GRANICE OBSZARU OBJĘTEGO PLANEM																																																																																																																																												

Załącznik Nr 3 do uchwały Nr XLIX/697/22
Rady Miasta Kołobrzeg
z dnia 30 marca 2022 r.

**Rozstrzygnięcie o sposobie rozpatrzenia uwag
złożonych do projektu miejscowego planu zagospodarowania przestrzennego**

Na podstawie art. 20 ust. 1 ustawy z dnia 27 marca 2003 r. o planowaniu i zagospodarowaniu przestrzennym (tekst jednolity Dz. U. z 2022 r. poz. 503), **rozstrzyga się co następuje:**

W związku z brakiem nieuwzględnionych uwag do wyłożonego do publicznego wglądu wraz z prognozą oddziaływania na środowisko projektu zmiany miejscowego planu zagospodarowania przestrzennego części obszaru miasta Kołobrzeg – Uzdrowisko Wschód dla terenu położonego wokół mola spacerowego - część 1, nie rozstrzyga się o sposobie ich rozpatrzenia.

Załącznik Nr 4 do uchwały Nr XLIX/697/22
Rady Miasta Kołobrzeg
z dnia 30 marca 2022 r.

**Rozstrzygnięcie o sposobie realizacji
zapisanych w miejscowym planie zagospodarowania przestrzennego
inwestycji z zakresu infrastruktury technicznej, które należą do zadań własnych gminy,
oraz zasadach ich finansowania**

Na podstawie art. 20 ust. 1 ustawy z dnia 27 marca 2003 r. o planowaniu i zagospodarowaniu przestrzennym (tekst jednolity Dz. U. z 2022 r., poz. 503), **rozstrzyga się co następuje:**

W związku z brakiem na obszarze zmiany miejscowego planu zagospodarowania przestrzennego części obszaru miasta Kołobrzeg – Uzdrowisko Wschód dla terenu położonego wokół mola spacerowego - część 1, inwestycji z zakresu infrastruktury technicznej służącej zaspokojeniu zbiorowych potrzeb mieszkańców stanowiących zadania własne gminy, nie rozstrzyga się o sposobie ich realizacji oraz zasadach ich finansowania.

Załącznik Nr 5 do uchwały Nr XLIX/697/22

Rady Miasta Kołobrzeg

z dnia 30 marca 2022 r.

Zalacznik5.xml

Dane przestrzenne miejscowego planu zagospodarowania przestrzennego