

Projekt

UCHWAŁA NR RADY MIASTA KOŁOBRZEG

z dnia 2017 r.

w sprawie miejscowego planu zagospodarowania przestrzennego części obszaru miasta Kołobrzeg – Uzdrowisko Wschód dla terenu działek nr 47/2 i 76 w obrębie 5 przy ul. T. Kościuszki

Na podstawie art. 20 ust. 1 oraz art. 27 ustawy z dnia 27 marca 2003 r. o planowaniu i zagospodarowaniu przestrzennym (tekst jednolity Dz. U. z 2017 r., poz. 1073) **uchwała się, co następuje:**

§ 1. 1. Zgodnie z uchwałą Nr XI/106/15 Rady Miasta Kołobrzeg z dnia 8 września 2015 r. w sprawie przystąpienia do sporządzania zmiany miejscowego planu zagospodarowania przestrzennego części obszaru miasta Kołobrzeg – Uzdrowisko Wschód, przyjętego uchwałą Nr XVIII/242/08 Rady Miasta Kołobrzeg z dnia 18 lutego 2008 r. (Dz. Urz. Woj. Zachodniopomorskiego Nr 47, poz. 1021) obejmującego teren działek nr 47/2 i 76 w obrębie 5 przy ul. T. Kościuszki, którego granice zostały określone na załączniku graficznym nr 1 do powyższej uchwały, oraz po stwierdzeniu, że nie narusza on ustaleń studium uwarunkowań i kierunków zagospodarowania przestrzennego miasta Kołobrzeg przyjętego uchwałą Rady Miasta Kołobrzeg Nr XXXIV/446/13 z dnia 12 czerwca 2013 r., uchwała się miejscowy plan zagospodarowania przestrzennego części obszaru miasta Kołobrzeg – Uzdrowisko Wschód dla terenu działek nr 47/2 i 76 w obrębie 5 przy ul. T. Kościuszki, zwany dalej planem, o powierzchni ok. 0,4496 ha, oznaczonego na rysunku planu w skali 1:1000 stanowiącym załącznik nr 1 do niniejszej uchwały.

2. Integralną częścią niniejszej uchwały są:

- 1) załącznik nr 1 - rysunek miejscowego planu zagospodarowania przestrzennego opracowany w skali 1:1000;
- 2) załącznik nr 2 - wyrys ze Studium uwarunkowań i kierunków zagospodarowania przestrzennego miasta Kołobrzeg dla obszaru objętego planem;
- 3) załącznik nr 3 - rozstrzygnięcie o sposobie rozpatrzenia uwag złożonych do projektu planu;
- 4) załącznik nr 4 - rozstrzygnięcie o sposobie realizacji zapisanych w planie inwestycji z zakresu infrastruktury technicznej, które należą do zadań własnych gminy oraz zasadach ich finansowania.

§ 2. Następujące oznaczenia graficzne na rysunku planu są obowiązującymi ustaleniami planu:

- 1) granice obszaru objętego planem;
- 2) linie rozgraniczające teren elementarny, pokrywające się z granicami obszaru objętego planem;
- 3) nieprzekraczalne linie zabudowy;
- 4) oznaczenie literowe terenu elementarnego.

§ 3. 1. Ilekroć w niniejszej uchwale jest użyte pojęcie lub określenie:

- 1) **nieprzekraczalna linia zabudowy** – należy przez to rozumieć linię ograniczającą obszar, na którym dopuszcza się wznoszenie budynków; linia ta nie dotyczy następujących stałych elementów budynków: zewnętrznych szybów windowych, balkonów, loggii, gzymsów, okapów i rur spustowych;

2) **powierzchnia biologicznie czynna** - należy przez to rozumieć część terenu elementarnego z nawierzchnią ziemną urządzonej w sposób zapewniający naturalną vegetację, a także 50% powierzchni tarasów i stropodachów z taką nawierzchnią, o powierzchni nie mniejszej niż 10,0 m², oraz wodę powierzchniową na tym terenie;

3) **powierzchnia zabudowy** – należy przez to rozumieć powierzchnię terenu elementarnego zajętej przez wszystkie budynki zlokalizowane na jego powierzchni, wyznaczoną przez rzuty pionowe zewnętrznych krawędzi budynków na powierzchnię terenu nie wliczając powierzchni następujących stałych elementów budynków: gzymsów, okapów, rur spustowych, schodów i ramp zewnętrznych, w tym ich zadaszeń;

4) **teren elementarny** – należy przez to rozumieć wydzielony na rysunku planu liniami rozgraniczającymi teren oznaczony symbolem literowym, któremu zostało przypisane przeznaczenie;

5) **wskaźnik intensywności zabudowy** - należy przez to rozumieć wskaźnik powierzchni całkowitej wszystkich kondygnacji nadziemnych budynków zlokalizowanych na powierzchni terenu elementarnego w odniesieniu do powierzchni tego terenu;

6) **wysokość zabudowy** – należy przez to rozumieć odległość od poziomu morza do najwyższego punktu dachu budynku, w tym przekrycia nadbudówek ponad dachem.

2. Pojęcia i określenia użyte w uchwale, a nie zdefiniowane w niniejszym paragrafie należy rozumieć zgodnie z obowiązującymi przepisami.

§ 4. Ustala się przeznaczenie terenu elementarnego wyznaczonych liniami rozgraniczającymi pokrywającymi się z granicami obszaru objętego planem i oznaczonego symbolem przeznaczenia zgodnie z rysunkiem planu **UZ, UT** - teren zabudowy usług lecznictwa uzdrowiskowego i usług turystycznych.

§ 5. Nakazuje się lokalizowanie zabudowy zgodnie z nieprzekraczalnymi liniami zabudowy oznaczonymi na rysunku planu.

§ 6. Wszelkie niezbędne dla prawidłowego funkcjonowania miasta obiekty i urządzenia, a w szczególności: obiekty obsługi technicznej, obiekty i urządzenia infrastruktury technicznej w tym: sieci i obiekty infrastruktury związanej z obronnością państwa i ochroną przeciwpowodziową, telekomunikacyjnej, stacje transformatorowe, przepompownie ścieków, urządzenia wodne i melioracji, zieleń urządzonej i izolacyjną, dojazdy, ciągi piesze, pieszo-jezdne, ścieżki rowerowe można realizować na obszarze całego planu w sposób niekolidujący z innymi ustaleniami planu i przepisami odrębnymi.

§ 7. 1. Zakazuje się podziałów nieruchomości.

2. Zakaz podziałów nie dotyczy wydzieleń pod urządzenia infrastruktury technicznej oraz wydzieleń w celach określonych przepisami odrębnymi.

§ 8. Zakazuje się tymczasowego zagospodarowania, urządzania i użytkowania terenów za wyjątkiem wykorzystania w sposób zgodny z dotychczasowym.

§ 9. Na obszarze planu zakazuje się lokalizowania:

1) przedsięwzięć mogących znacząco oddziaływać na środowisko z wyjątkiem wiercenia i eksploatacji wód leczniczych i solanek oraz inwestycji celu publicznego dopuszczonych planem;

2) działalności mogącej prowadzić do przekroczenia dopuszczalnych wielkości oddziaływania na środowisko przez wytwarzanie hałasu, wibracji, pól elektromagnetycznych, zanieczyszczenia powietrza czy gleby lub w znaczący sposób wpłynąć na jakość i zasoby wód leczniczych i solanek.

§ 10. Obszar objęty niniejszym planem znajduje się w granicach pasa ochronnego brzegu morskiego, w którym obowiązują zasady ujęte w formie nakazów i zakazów zawarte w przepisach odrębnych.

§ 11. 1. Obszar objęty niniejszym planem znajduje się na obszarze chronionego krajobrazu „Koszaliński Pas Nadmorski”, na którym obowiązują zasady ujęte w formie nakazów i zakazów zawarte w przepisach odrębnych.

2. Zakazuje się prowadzenia inwestycji w sposób mogący spowodować naruszenie walorów krajobrazowych.

§ 12. 1. Obszar objęty niniejszym planem znajduje się w granicach strefy "E" ochrony ekspozycji, w której ochronie podlega struktura przestrzenna sylwety starego miasta.

2. Zakazuje się:

- 1) wznoszenia obiektów kubaturowych zamykających i degradujących ekspozycję na park nadmorski od strony morza i na Starówkę od południowej granicy parku nadmorskiego;
- 2) lokalizacji nowych nadziemnych sieci infrastruktury technicznej.

§ 13. 1. Obszar objęty niniejszym planem znajduje się w granicach strefy „A” ochrony uzdrowiskowej, w której obowiązują zasady ujęte w formie nakazów i zakazów zawarte w przepisach odrębnych.

2. W strefie "A" ochrony uzdrowiskowej należy:

- 1) przestrzegać przepisów ustawy z dnia 28 lipca 2005 r. o lecznictwie uzdrowiskowym, uzdrowiskach i obszarach ochrony uzdrowiskowej oraz o gminach uzdrowiskowych (tj. Dz. U. z 2016 r. poz. 879 z późn. zm.);
- 2) utrzymać procentowy udział terenów zieleni, który wynosi nie mniej niż 65%.

§ 14. 1. Teren objęty niniejszym planem znajduje się w granicach terenu górniczego "Kołobrzeg" i obszaru górniczego "Kołobrzeg II" dla wód leczniczych, w których obowiązują zasady ujęte w formie nakazów i zakazów zawarte w przepisach odrębnych.

2. Zakazuje się stosowania fundamentów naruszających zasoby i jakość wód leczniczych i solanek.

§ 15. 1. Na obszarze objętym planem nie przewiduje się modernizacji, rozbudowy i budowy systemów infrastruktury technicznej w zakresie należącym do zadań własnych gminy.

2. Dla indywidualnych rozwiązań infrastruktury technicznej obowiązują ustalenia:

1) zaopatrzenie w wodę:

- a) na cele socjalno-bytowe z istniejącej poza obszarem planu sieci wodociągowej,
- b) cele przeciwpożarowe z istniejącej poza obszarem planu sieci wodociągowej poprzez hydranty uliczne;

2) odprowadzenie ścieków komunalnych poprzez znajdujący się poza obszarem planu system sieci kanalizacji grawitacyjnej i tłocznej do oczyszczalni ścieków w Korzystnie w gminie Kołobrzeg;

3) odprowadzenie wód opadowych i roztopowych:

- a) do znajdującej się poza obszarem planu sieci kanalizacji deszczowej,
- b) z terenów parkingów i dróg, w przypadkach wskazanych w przepisach odrębnych, obowiązuje oczyszczanie ścieków opadowych i roztopowych przed wprowadzeniem ich do odbiornika,
- c) dopuszcza się wykorzystanie wód opadowych nie wymagających oczyszczania do gromadzenia i użycia do nawadniania zieleni;

4) zasilanie w energię elektryczną z istniejącej i projektowanej poza obszarem planu sieci elektroenergetycznej prowadzonej na poziomie średnich i niskich napięć siecią kablową;

5) zaopatrzenie w gaz do celów bytowych, grzewczych, technologicznych ze znajdującej się poza obszarem planu sieci gazowej;

6) zaopatrzenie w ciepło z ciepłowni znajdującej się poza obszarem planu i/lub w oparciu o realizację lokalnych i indywidualnych źródeł ciepła realizowanych z zastosowaniem urządzeń wykorzystujących paliwa nie powodujące ponadnormatywnego zanieczyszczenia powietrza, dopuszcza się realizację systemów grzewczych wykorzystujących źródła odnawialne.

§ 16. Na obszarze planu:

1) zakazuje się składowania odpadów, prowadzenia odzysku lub unieszkodliwiania odpadów;

2) nakazuje się:

a) zbieranie odpadów komunalnych i niebezpiecznych w sposób selektywny,

b) tymczasowe składowanie odpadów, przed ich wywozem na składowisko odpadów komunalnych, w miejscu ich powstawania na obszarze terenu elementarnego.

§ 17. Dla terenu elementarnego oznaczonego na rysunku planu symbolem terenu **UZ, UT** o powierzchni ok. 0,4496 ha obowiązują następujące ustalenia:

1) przeznaczenie: teren zabudowy usług lecznictwa uzdrowiskowego i usług turystycznych;

2) zasady zagospodarowania:

a) zakłady i urządzenia lecznictwa uzdrowiskowego, budynki hotelowe, budynki pensjonatowe,

b) linie zabudowy: nieprzekraczalne zgodnie z rysunkiem planu,

c) wskaźnik intensywności zabudowy terenu elementarnego: nie mniejszy niż 1,0 i nie większy niż 2,0,

d) powierzchnia zabudowy: nie mniejsza niż 10% i nie większa niż 40% powierzchni terenu elementarnego,

e) powierzchnia biologicznie czynna: nie mniejsza niż 30% powierzchni terenu elementarnego,

f) wysokość zabudowy: nie większa niż 20,0 m n.p.m. z zastrzeżeniem pkt 2 lit. g,

g) dla wykraczających w dniu wejścia w życie niniejszego planu poza nieprzekraczalne linie zabudowy ustalone zgodnie z rysunkiem planu części budynku dopuszcza się:

- od strony ul. T. Kościuszki i ul. Krakusa i Wandy remont i przebudowę,

- od strony ul. T. Kościuszki nadbudowę do wysokości nie większej niż 10,0 m n.p.m.,

h) dachy płaskie, w tym w formie tarasów i/lub stropodachów z nawierzchnią ziemną urządzoną w sposób zapewniający naturalną wegetację,

i) kolorystyka elewacji: stonowana,

j) zakazuje się grodzenia terenu elementarnego od strony ul. T. Kościuszki,

k) dopuszcza się grodzenie terenu elementarnego od strony ul. Krakusa i Wandy wyłącznie ogrodzeniem metalowym, ażurowym o wysokości nie większej niż 1,2 m,

l) zakazuje się lokalizacji reklam, za wyjątkiem szyldów wyłącznie informujących o prowadzonej w budynku działalności, zlokalizowanych wyłącznie w pasie przyziemia elewacji budynków lub ponad dachem budynku o wysokości 1,0 m, w formie neonów i tablic, w tym podświetlanych,

m) przy budowie, rozbudowie, nadbudowie budynków lub zmianie sposobu użytkowania, należy zrealizować miejsca do parkowania w ilości liczonej jako suma odpowiednio dla budowy, rozbudowy, nadbudowy lub zmiany sposobu użytkowania:

- nie mniej niż 1 miejsce do parkowania na każdą jednostkę mieszkalną lub apartamentową,

- należy zapewnić minimum 1 ogólnodostępne miejsce do parkowania przeznaczone na parkowanie pojazdów zaopatrzonych w kartę parkingową,

n) miejsca do parkowania należy zrealizować w garażu, w tym podziemnym i/lub na powierzchni działki,

3) obsługa komunikacyjna z leżących poza obszarem planu gminnych dróg publicznych: ul. T. Kościuszki i ul. Krakusa i Wandy;

4) w zakresie ochrony przed hałasem teren elementarny został zaliczony do terenów strefy ochronnej A uzdrowiska;

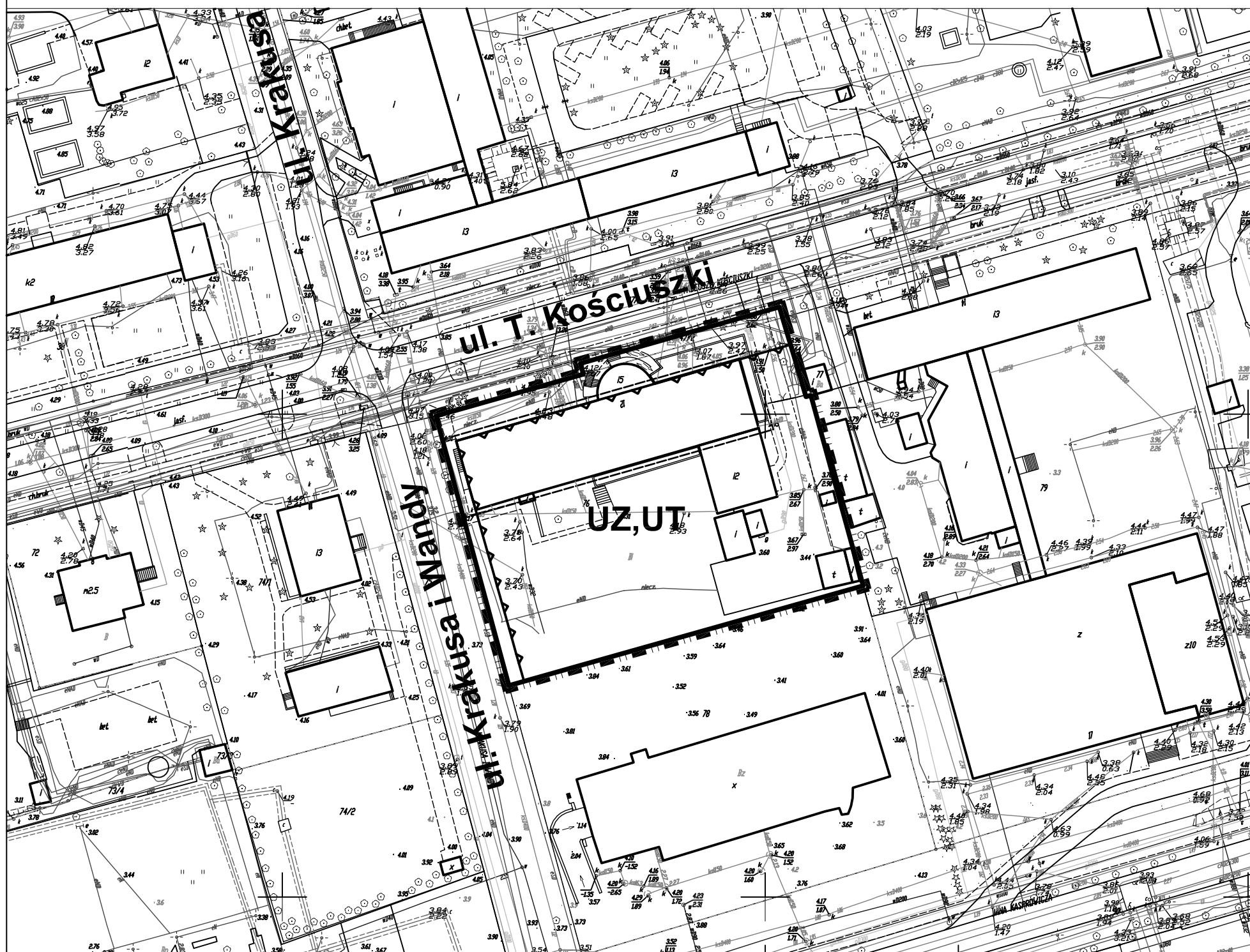
5) stawka służąca naliczaniu jednorazowej opłaty z tytułu wzrostu wartości nieruchomości w wysokości 30%.

§ 18. Wykonanie uchwały powierza się Prezydentowi Miasta Kołobrzeg.





§ 19. Uchwała wchodzi w życie po upływie 14 dni od dnia ogłoszenia jej w Dzienniku Urzędowym Województwa Zachodniopomorskiego.



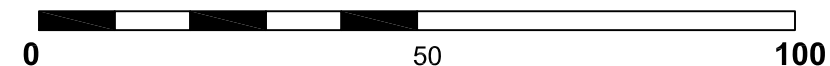
MIEJSCOWY PLAN ZAGOSPODAROWANIA PRZESTRZENNEGO CZĘŚCI OBSZARU MIASTA KOŁOBRZEG - UZDROWISKO WSCHÓD dla terenu działek nr 47/2 i 76 w obrębie 5 przy ul. T. Kościuszki

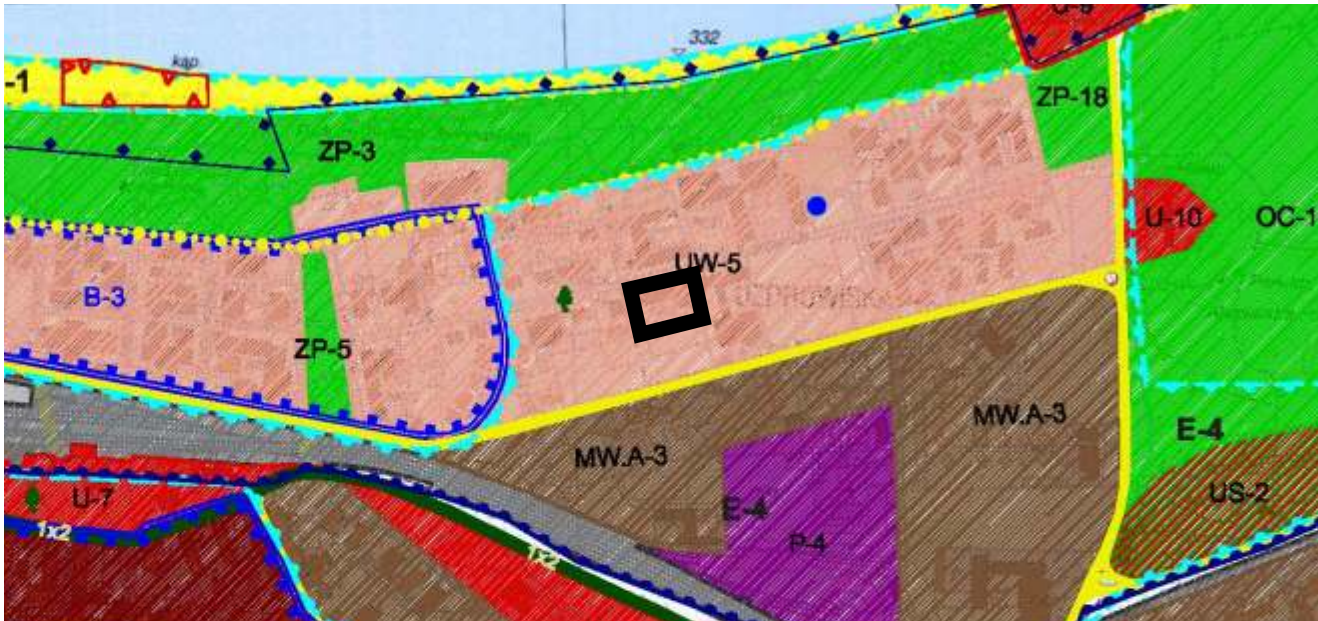


OZNACZENIA:

-  GRANICE OBSZARU OBJĘTEGO PLANEM
-  LINIE ROZGRANICZAJĄCE TEREN ELEMENTARNY
-  LINIE ZABUDOWY NIEPRZEKRACZALNE
-  TEREN ZABUDOWY USŁUG LECZNICTWA UZDROWISKOWEGO I TURYSTYCZNYCH

SKALA 1:1000





**WYRYS
ZE STUDIUM UWARUNKOWA
I KIERUNKÓW ZAGOSPODAROWANIA PRZESTRZENNEGO
MIASTA KOŁOBRZEG**

SKALA 1:10 000

LEGENDA

- Tereny wyłączone i częściowo wyłączone z zabudowy**
- TR Tereny rolne
 - TR.W Tereny plaż i wydmy
 - ZL Tereny leśne i zieleni wysokiej - nieurządzonej
 - TO Tereny otwarte o przewadze zieleni niskiej - nieurządzonej
 - ZP Tereny zieleni parkowej - urządzonej
 - ZO Tereny ogrodów działkowych
 - US Tereny o przewadze funkcji usługowo - sportowej i rekreacyjnej
 - ZC Tereny cmentarza
 - Terren kopalni borowiny
- Tereny przeznaczone pod zabudowę**
- LW Tereny o przewadze funkcji uzdrowiskowej z dopuszczeniem funkcji hotelowej. Istnieje możliwość uzupełnienia terenu o inne funkcje towarzyszące zgodnie z wymogami strefy ochrony uzdrowiskowej "A"
 - MN Tereny o przewadze zabudowy mieszkaniowej jednorodzinnej z usługami towarzyszącymi
 - MW.A Tereny o przewadze zabudowy mieszkaniowej wielorodzinnej i apartamentowej z dopuszczeniem funkcji hotelowej i pensjonatowej
 - MW Tereny o przewadze zabudowy mieszkaniowej wielorodzinnej z usługami towarzyszącymi
 - MW.C Tereny o przewadze zabudowy mieszkaniowo - usługowej ośrodkowej z dopuszczeniem funkcji hotelowej i pensjonatowej
 - MN.R Tereny o przewadze zabudowy mieszkaniowej rezydencjalnej z usługami towarzyszącymi
 - U Tereny o przewadze funkcji usługowej
 - P Tereny o przewadze funkcji produkcyjnej, akładowo - magazynowej i portowej wraz z obiektami infrastruktury
 - Tereny zabudowy wysokości
 - Teren dopuszczalnego zakresu inwestycji odbudowy "Morskiego Oka"
 - Teren proponowany pod molo
- Tereny zamknięte**
- Tereny zamknięte
- Granice obszarów, terenów, stref ochronnych na podstawie przepisów odrębnych**
- Granica obszaru "Ekopark Wschodni"
 - Granica użytku ekologicznego (UE, UERT)
 - Obszar górniczy "Mirocica"
 - Granica terenów zalewowych
 - Granica pasa technicznego
 - Granica pasa ochronnego
- Granica obszaru chronionego krajobrazu
 - Granica obszaru NATURA 2000 o nazwie:
- Trzebiatowsko - Kołobrzegi Pas Nadmorski PLH320017
- Dorzecze Parsęty PLH320007
 - WI - VIII Strefy ochrony archeologicznej
 - Granica strefy bezpośredniej ochrony konserwatorskiej "A"
 - Granica strefy pośredniej ochrony konserwatorskiej "B"
 - Granica strefy ochrony ekspozycji "E"
 - Granice portu morskiego zgodnie z rozporządzeniem Ministra Infrastruktury z dnia 12 lipca 2003 r. w sprawie ustalenia granicy portu morskiego w Kołobrzegu od strony lądu
 - Granica terenu górniczego "Kołobrzeg"
 - Granica obszaru górniczego "Kołobrzeg II"
- Tereny infrastruktury technicznej**
- G/K Tereny obiektów infrastruktury technicznej
- Tereny komunikacji**
- Ciągi pisze
 - Linie rozgraniczające drogi
 - Projektowany, główny, zewnętrzny układ komunikacyjny miasta
 - Podstawowy układ komunikacyjny
 - Parkingi buforowe
- Inne tereny i obiekty wskazane w opracowaniu**
- Strefa dopuszczalnej realizacji sztucznej rafy
 - Klify
 - Przejścia piesze nadziemne/podziemne
 - Proponowane pomniki przyrody
 - Ujęcia wierconych wód mineralnych/otwory solanek
 - Orientacyjna lokalizacja przebiegu nowych falochronów
 - Punkt widokowy
 - Granica administracyjna miasta Kołobrzeg
 - GRANICE OBSZARU OBJ. TEGO PLANEM**

Załącznik Nr 3 do Uchwały Nr
Rady Miasta Kołobrzeg
z dnia.....2017 r.

**Rozstrzygnięcie o sposobie rozpatrzenia uwag
złożonych do projektu miejscowego planu zagospodarowania przestrzennego**

Na podstawie art. 20 ust. 1 ustawy z dnia 27 marca 2003 r. o planowaniu i zagospodarowaniu przestrzennym (tekst jednolity Dz. U. z 2017 r. poz. 1073), **rozstrzyga się co następuje:**

W związku z brakiem nieuwzględnionych uwag do wyłożonego do publicznego wglądu wraz z prognozą oddziaływania na środowisko projektu miejscowego planu zagospodarowania przestrzennego części obszaru miasta Kołobrzeg - Uzdrowisko Wschód dla terenu działek nr 47/2 i 76 w obrębie 5 przy ul. T. Kościuszki, nie rozstrzyga się o sposobie ich rozpatrzenia.

Załącznik Nr 4 do Uchwały Nr
Rady Miasta Kołobrzeg
z dnia.....2017 r.

Rozstrzygnięcie o sposobie realizacji zapisanych w miejscowym planie zagospodarowania przestrzennego inwestycji z zakresu infrastruktury technicznej, które należą do zadań własnych gminy, oraz zasadach ich finansowania

Na podstawie art. 20 ust. 1 ustawy z dnia 27 marca 2003 r. o planowaniu i zagospodarowaniu przestrzennym (tekst jednolity Dz. U. z 2017 r. poz. 1073), **rozstrzyga się co następuje:**

W związku z brakiem na obszarze miejscowego planu zagospodarowania przestrzennego części obszaru miasta Kołobrzeg - Uzdrowisko Wschód dla terenu działek nr 47/2 i 76 w obrębie 5 przy ul. T. Kościuszki inwestycji z zakresu infrastruktury technicznej służącej zaspokojeniu zbiorowych potrzeb mieszkańców stanowiących zadania własne gminy, nie rozstrzyga się o sposobie ich realizacji oraz zasadach ich finansowania.

Uzasadnienie

Przedmiotem miejscowego planu zagospodarowania przestrzennego części obszaru miasta Kołobrzeg - Uzdrowisko Wschód dla terenu działek nr 47/2 i 76 w obrębie 5 przy ul. T. Kościuszki jest takie określenie sposobów zagospodarowania i korzystania z terenu, które umożliwi Sanatorium Uzdrowskiemu Koral-Live dalszą jego rozbudowę oraz przebudowę. Nakreślone w obowiązującym dotychczas planie miejscowym linie zabudowy nie uwzględniają faktycznej kubatury budynku i uniemożliwiają przeprowadzenie modernizacji budynku.

Ustalając w niniejszym planie miejscowym przeznaczenie terenu oraz określając sposoby zagospodarowania i korzystania z terenu, organ zważył interes publiczny i interesy prywatne, w tym zgłaszane w postaci wniosków i uwag, zmierzające do ochrony istniejącego stanu zagospodarowania terenu, jak i zmian w zakresie jego zagospodarowania, a także analizy ekonomiczne, środowiskowe i społeczne. Zaproponował przeznaczenie terenu zgodnie z kierunkami rozwoju struktury funkcjonalno-przestrzennej miasta objętej niniejszym opracowaniem planistycznym, zawartymi w studium uwarunkowań i kierunków zagospodarowania przestrzennego miasta Kołobrzeg, z uwzględnieniem ładu przestrzennego, efektywnego gospodarowania przestrzenią oraz walorów ekonomicznych przestrzeni.

Sporządzając niniejszy plan miejscowy organ uwzględnił wymagania:

a) ładu przestrzennego, w tym urbanistyki i architektury poprzez: ustalenie we wskazanym na rysunku planu przebiegu nieprzekraczalnych linii zabudowy; zakazując grodzenia terenu elementarnego od strony ul. T. Kościuszki, ustalając takie a nie inne przeznaczenie oraz takie a nie inne wskaźniki intensywności, wysokości czy powierzchni zabudowy, nawiązujące do współczesnej zabudowy istniejącej w sąsiedztwie obszaru planu;

b) ochrony środowiska, w tym gospodarowania wodami i ochrony gruntów rolnych i leśnych. Dokument nie obejmuje terenów, które wymagałyby zgody na zmianę przeznaczenia gruntów rolnych i leśnych na cele nierolnicze i nieleśne, bowiem obszar planu położony jest w całości w granicach administracyjnych miasta. Dokument zakazuje lokalizowania przedsięwzięć mogących znacząco oddziaływać na środowisko z wyjątkiem wiercenia i eksploatacji wód leczniczych i solanek oraz inwestycji celu publicznego dopuszczonych planem; prowadzenia inwestycji w sposób mogący spowodować naruszenie walorów krajobrazowych; lokalizacji działalności mogącej prowadzić do przekroczenia dopuszczalnych wielkości oddziaływania na środowisko przez wytwarzanie hałasu, wibracji, pól elektromagnetycznych, zanieczyszczania powietrza czy gleby lub w znaczący sposób wpłynąć na jakość i zasoby wód leczniczych i solanek; stosowania fundamentów naruszających zasoby i jakość wód leczniczych i solanek; składowania odpadów, prowadzenia odzysku lub unieszkodliwiania odpadów. Nakazuje zaopatrzenie w wodę z istniejącej poza obszarem planu sieci wodociągowej; odprowadzenie ścieków komunalnych poprzez znajdujący się poza obszarem planu system sieci kanalizacyjnej grawitacyjnej i tłocznej do oczyszczalni ścieków w Korzystnie w gminie Kołobrzeg; odprowadzenie wód opadowych i roztopowych do znajdującej się poza obszarem planu sieci kanalizacji deszczowej; oczyszczanie, w przypadkach wskazanych w przepisach odrębnych, ścieków opadowych i roztopowych z terenów parkingów i dróg przed wprowadzeniem ich do odbiornika; zaopatrzenie w ciepło z ciepłowni znajdującej się poza obszarem planu i/lub w oparciu o realizację lokalnych i indywidualnych źródeł ciepła realizowanych z zastosowaniem urządzeń wykorzystujących paliwa nie powodujące ponadnormatywnego zanieczyszczenia powietrza, dopuszcza się realizację systemów grzewczych wykorzystujących źródła odnawialne; zbieranie odpadów komunalnych i niebezpiecznych w sposób selektywny; tymczasowe składowanie odpadów, przed ich wywozem przez specjalistyczne służby na składowisko komunalne, w miejscu ich powstawania na obszarze terenu elementarnego;

c) ochrony dziedzictwa kulturowego i zabytków oraz dóbr kultury współczesnej poprzez ustalenie we wskazanym na rysunku planu przebiegu nieprzekraczalnych linii zabudowy; zakazując wznoszenia obiektów kubaturowych zamykających i degradujących ekspozycję na park nadmorski od strony morza i na Starówkę od południowej granicy parku nadmorskiego oraz lokalizacji nowych nadziemnych sieci infrastruktury technicznej;

d) ochrony zdrowia oraz bezpieczeństwa ludzi i mienia, a także potrzeby osób niepełnosprawnych. Dokument np. zapewnia zlokalizowanie na obszarze planu miejsc parkingowych przeznaczonych na parkowanie pojazdów zaopatrzonych w kartę parkingową, czy też zaopatrzenie w wodę na cele socjalno-bytowe z istniejącej poza obszarem planu sieci wodociągowej oraz na cele przeciwpożarowe również z istniejącej poza obszarem planu sieci wodociągowej poprzez hydranty uliczne;

a także:

a) walory architektoniczne i krajobrazowe, np. poprzez zakaz prowadzenia inwestycji w sposób mogący spowodować naruszenie walorów krajobrazowych, zakazując wznoszenia obiektów kubaturowych zamykających i degradujących ekspozycję na park nadmorski od strony morza i na Starówkę od południowej granicy parku nadmorskiego oraz lokalizacji nowych nadziemnych sieci infrastruktury technicznej czy też określenie wskaźników intensywności, powierzchni i wysokości zabudowy;

b) walory ekonomiczne przestrzeni, poprzez określenie takiego a nie innego przeznaczenia tego terenu miasta, wskaźników intensywności, powierzchni, wysokości zabudowy oraz ilości miejsc parkingowych;

c) prawo własności, poprzez uwzględnienie wniosków użytkownika wieczystego terenu co do przeznaczenia i wskaźników zabudowy i zagospodarowania terenu;

d) potrzeby obronności i bezpieczeństwa państwa oraz

e) potrzeby interesu publicznego, choćby poprzez dopuszczenie wszelkich niezbędnych dla prawidłowego funkcjonowania miasta obiektów i urządzeń, a w szczególności obiektów obsługi technicznej, obiektów i urządzeń infrastruktury technicznej w tym sieci obiektów związanych z obronnością państwa i ochroną przeciwpowodziową, telekomunikacyjnej, stacji transformatorowych, przepompowni ścieków, urządzeń wodnych i melioracji, zieleni urządzonej i izolacyjnej, dojazdów, ciągów pieszych i pieszo-jezdnych, do realizacji na obszarze całego planu w sposób niekolidujący z innymi ustaleniami planu i przepisami odrębnym;

f) potrzeby w zakresie rozwoju infrastruktury technicznej, w szczególności sieci szerokopasmowych. Dokument umożliwił realizację wszelkich niezbędnych dla prawidłowego funkcjonowania miasta obiektów i urządzeń, a w szczególności: obiektów obsługi technicznej, obiektów i urządzeń infrastruktury technicznej w tym m.in.: sieci i obiektów infrastruktury telekomunikacyjnej, stacji transformatorowych, przepompowni ścieków, urządzeń wodnych i melioracji oraz dojazdów, na obszarze całego planu;

g) potrzeby zapewnienia odpowiedniej ilości i jakości wody do celów zaopatrzenia ludności. Dokument ustalił zaopatrzenie w wodę z istniejącej poza obszarem planu sieci wodociągowej.

Przy sporządzaniu miejscowego planu zagospodarowania przestrzennego zapewniono społeczeństwu udział w pracach nad nim, w tym przy użyciu środków komunikacji elektronicznej. Dokument został wyłożony do publicznego wglądu wraz z prognozą oddziaływania na środowisko i przeprowadzono debatę publiczną nad jego ustaleniami. O przystąpieniu do opracowywania projektu planu, możliwości składania do niego wniosków, a następnie o wyłożeniu go do publicznego wglądu i przeprowadzeniu debaty nad jego ustaleniami, a także o możliwości składania uwag informowano społeczeństwo poprzez ogłoszenia w prasie lokalnej w Dzienniku Pomorza Środkowego "Głos Koszaliński", poprzez obwieszczenia na tablicach informacyjnych Urzędu Miasta a także w BIP. Dokumenty w czasie wyłożenia do publicznego wglądu, podobnie jak przed i po nim, znajdowały się w siedzibie Urzędu Miasta Kołobrzeg w Wydziale Urbanistyki i Architektury dostępne w godzinach urzędowania.

Niniejszy dokument nie stanowi propozycji sytuowania nowej zabudowy w rozumieniu art. 1 ust. 4 ustawy o planowaniu i zagospodarowaniu przestrzennym. Dotyczy bowiem tej części obszaru miasta Kołobrzeg, która od bardzo dawna stanowi tkankę zabudowy uzdrowiskowo-wypoczynkowej – modernistyczny obiekt sanatoryjno-wypoczynkowy, który wymaga gruntownej przebudowy i rozbudowy, by sprostać obecnym oczekiwaniom turystów i kuracjuszy. Zgodnie z tym,

co na wstępie wskazano, przedmiotem miejscowego planu zagospodarowania przestrzennego części obszaru miasta Kołobrzeg – Uzdrowisko Wschód dla działek nr 47/2 i 76 w obrębie 5 przy ul. T. Kościuszki jest takie określenie sposobów zagospodarowania i korzystania z terenu, które umożliwi dalszą rozbudowę oraz przebudowę ośrodka. Nakreślone w obecnie obowiązującym jeszcze planie miejscowym linie zabudowy nie uwzględniają faktycznej kubatury budynku. Zarówno od frontu działki (od strony ul. T. Kościuszki) jak i od strony ul. Krakusa i Wandy budynek obecnie wykracza poza ustalone planem linie zabudowy. Sytuacja ta uniemożliwia przeprowadzenie racjonalnej modernizacji budynku. Poza liniami zabudowy znajdują się pomieszczenia gospodarcze w przyziemiu pod tarasem po stronie wschodniej od wejścia głównego, wejście główne do budynku z windą, zewnętrznymi schodami i rampą dla niepełnosprawnych, balkony, oraz od zachodu wsparta na słupach dwukondygnacyjna część z 4 pokojami i tarasem na dachu. Zmiana miejscowego planu zagospodarowania przestrzennego pozwoli na przebudowę zakładu leczenia uzdrowiskowego. W ramach planowanej modernizacji i przebudowy obiektu planowane jest m.in. zamknięcie istniejącego tarasu lekką konstrukcją stalową z przeszkleniami (oranżeria) celem powiększenia istniejącej stołówki oraz zmiana funkcji pomieszczeń gospodarczych znajdujących się w przyziemiu pod tarasem na użytkowe związane z lecnictwem i wypoczynkiem. Działania te mają służyć poprawie obsługi przebywających w sanatorium kuracjuszy, uatrakcyjnieniu funkcjonalności oraz wyglądu zewnętrznego budynku.

Niniejszy plan miejscowy sporządzono, zgodnie z kierunkami rozwoju struktury funkcjonalno-przestrzennej części miasta objętej niniejszym opracowaniem planistycznym, zawartymi w studium uwarunkowań i kierunków zagospodarowania przestrzennego miasta Kołobrzeg, z uwzględnieniem wymagań ładu przestrzennego, efektywnego gospodarowania przestrzenią oraz walorów ekonomicznych przestrzeni obejmując tereny istniejącej już zabudowy tworzącej wykształconą zwartą strukturę funkcjonalno-przestrzenną dzielnicy uzdrowiskowo-wypoczynkowej miasta. Pozwoli to turystom i kuracjom wykorzystać istniejącą strukturę komunikacyjną i zminimalizować transportochłonność układu przestrzennego poprzez maksymalne wykorzystanie publicznego transportu zbiorowego jako podstawowego środka transportu. A także pozwoli na dogodny i ekonomiczny rozwój wyposażenia w sieci infrastruktury technicznej adekwatny do potrzeb.

Rada Miasta Kołobrzeg w dniu 29 września 2010 r. podjęła Uchwałę Nr L/674/10 w sprawie aktualności studium uwarunkowań i kierunków zagospodarowania przestrzennego miasta Kołobrzeg oraz miejscowych planów zagospodarowania przestrzennego miasta Kołobrzeg. W uchwale tej stwierdziła, że miejscowy plan zagospodarowania przestrzennego części obszaru Miasta Kołobrzeg - Uzdrowisko Wschód, przyjęty Uchwałą Nr XVIII/242/08 Rady Miasta Kołobrzeg z dnia 18 lutego 2008 r. (Dz. Urz. Woj. Zachodniopomorskiego z 2008 r. Nr 47, poz. 1021), zachowuje aktualność i dopuściła możliwość przystąpienia do sporządzania jego zmian. Zatem na wniosek o dokonanie zmiany miejscowego planu zagospodarowania przestrzennego Rada Miasta Kołobrzeg w dniu 8 września 2015 r. podjęła uchwałę Nr XI106/15 w sprawie przystąpienia do sporządzania zmiany miejscowego planu zagospodarowania przestrzennego części obszaru miasta Kołobrzeg - Uzdrowisko Wschód dla terenu działek nr 47/2 i 76 w obrębie 5 przy ul. T. Kościuszki. Niniejszy plan miejscowy opracowany na podstawie ww. uchwały nie narusza ustaleń Studium uwarunkowań i kierunków zagospodarowania przestrzennego miasta Kołobrzeg przyjętego Uchwałą Nr XXXIV/466/13 Rady Miasta Kołobrzeg z dnia 12 czerwca 2013 r. Na jego rysunku kierunków zagospodarowania przestrzennego obszar objęty niniejszym planem miejscowym oznaczony jest symbolem UW-5 teren istniejącej zabudowy uzdrowiskowej, usługowej i mieszkaniowej, z możliwością uzupełnienia terenu o następujące preferowane funkcje: uzdrowiskową, hotelową, konferencyjną, sportowo-rekreacyjną, gastronomiczną na potrzeby ww. funkcji.

Wpływ ustaleń miejscowego planu zagospodarowania przestrzennego części obszaru miasta Kołobrzeg - Uzdrowisko Wschód dla terenu działek nr 47/2 i 76 w obrębie 5 przy ul. T. Kościuszki na finanse publiczne, w tym budżet miasta, został przedstawiony w prognozie finansowej, wymaganej przepisami art. 17 pkt 5 ustawy o planowaniu i zagospodarowaniu przestrzennym. Obecnie nieruchomości, przynoszą do budżetu miasta nieznaczne w skali dochody z tytułu podatku od nieruchomości. Po uchwaleniu planu nastąpi również nieznaczny wzrost dochodów gminy w związku z zagospodarowaniem terenu zgodnie z ustaleniami planu miejscowego. Do budżetu

wpływa sukcesywnie, podatek od nieruchomości od gruntów, budynków oraz budowli oraz wpływy z opłaty uzdrowskiej. Na obszarze objętym planem miejscowym nie przewiduje się modernizacji, rozbudowy i budowy systemów infrastruktury technicznej w zakresie należącym do zadań własnych gminy - gmina z tego tytułu zatem nie będzie ponosiła wydatków. W świetle powyższego przyjęcie niniejszego planu miejscowego jest korzystne dla budżetu miasta.

Ocena

1. Cel wprowadzenia:

Niniejsza uchwała ma na celu takie określenie sposobów zagospodarowania i korzystania z terenu objętego planem, które umożliwi dalszą rozbudowę i przebudowę Sanatorium Uzdrowskiemu Koral-Live.

2. Zakres regulacji:

Niniejsza uchwała dotyczy wyłącznie części obszaru miasta Kołobrzeg położonego przy ul. T. Kościuszki - działek nr 47/2 i 76 w obrębie 5, określonego na załączniku nr 1 do niniejszej uchwały.

3. Konsultacje społeczne:

Projekt miejscowego planu zagospodarowania przestrzennego części obszaru miasta Kołobrzeg – Uzdrowsko Wschód dla terenu działek nr 47/2 i 76 w obrębie 5 przy ul. T. Kościuszki zgodnie z przepisami ustawy o planowaniu i zagospodarowaniu przestrzennym oraz ustawy o udostępnianiu informacji o środowisku i jego ochronie, udziale społeczeństwa w ochronie środowiska oraz o ocenach oddziaływania na środowisko przeszedł procedurę „konsultacji społecznych”. Prezydent Miasta ogłosił w "Głosie Koszalińskim" a także obwieścił na tablicy ogłoszeń Urzędu Miasta Kołobrzeg oraz BIP o przystąpieniu do sporządzania miejscowego planu zagospodarowania przestrzennego i możliwości składania wniosków. W trakcie procedury nie wpłynął żaden wniosek. Prezydent Miasta również ogłosił w "Głosie Koszalińskim" a także obwieścił na tablicy ogłoszeń Urzędu Miasta Kołobrzeg oraz BIP o wyłożeniu do publicznego wglądu projektu miejscowego planu zagospodarowania przestrzennego, terminie dyskusji publicznej i możliwości wnoszenia uwag. Projekt planu został wyłożony do publicznego wglądu. Odbyła się w Urzędzie Miasta Kołobrzeg dyskusja publiczna nad przyjętymi w projekcie planu rozwiązaniami. Na dyskusję przybyły 2 osoby. Nie wpłynęły żadne uwagi.

4. Skutki:

Przyjęcie niniejszej uchwały pozwoli użytkownikowi wieczystemu na realizację zamierzeń inwestycyjnych. Wpłynie na podniesienie standardu świadczonych przez zakład lecznictwa uzdrowskiego usług, polepszenie wizerunku tej części miasta a także na wzrost wpływów do budżetu miasta z tytułu podatku od nieruchomości oraz opłaty uzdrowskiej.