

**Projekt**

z dnia 7 maja 2013 r.

Zatwierdzony przez .....

**UCHWAŁA NR .....  
RADY MIASTA KOŁOBRZEG**

z dnia ..... 2013 r.

**w sprawie wykazu kąpielisk na polskich obszarach morskich przyległych do granic Gminy Miasto Kołobrzeg w roku 2013**

Na podstawie art. 34a ust.1 Ustawy z dnia 18 lipca 2001 r. Prawo Wodne (tj. Dz.U. z 2012 r. poz. 145, poz. 951, poz. 1513) **Rada Miasta Kołobrzeg uchwala, co następuje :**

**§ 1.** 1. Określa się wykaz kąpielisk na polskich obszarach morskich przyległych do granic Gminy Miasto Kołobrzeg:

- 1) Kąpielisko morskie Kołobrzeg Plaża Zachodnia z plażą strzeżoną na odcinku 200 m (lokalizację kąpieliska określa załącznik nr 1),
- 2) Kąpielisko morskie Kołobrzeg Plaża Wschodnia (Podczele) z plażą strzeżoną na odcinku 100 m (lokalizację kąpieliska określa załącznik nr 2),
- 3) Kąpielisko morskie Kołobrzeg Plaża Centralna z plażą strzeżoną na odcinku 397 m (lokalizację kąpieliska określa załącznik nr 3).

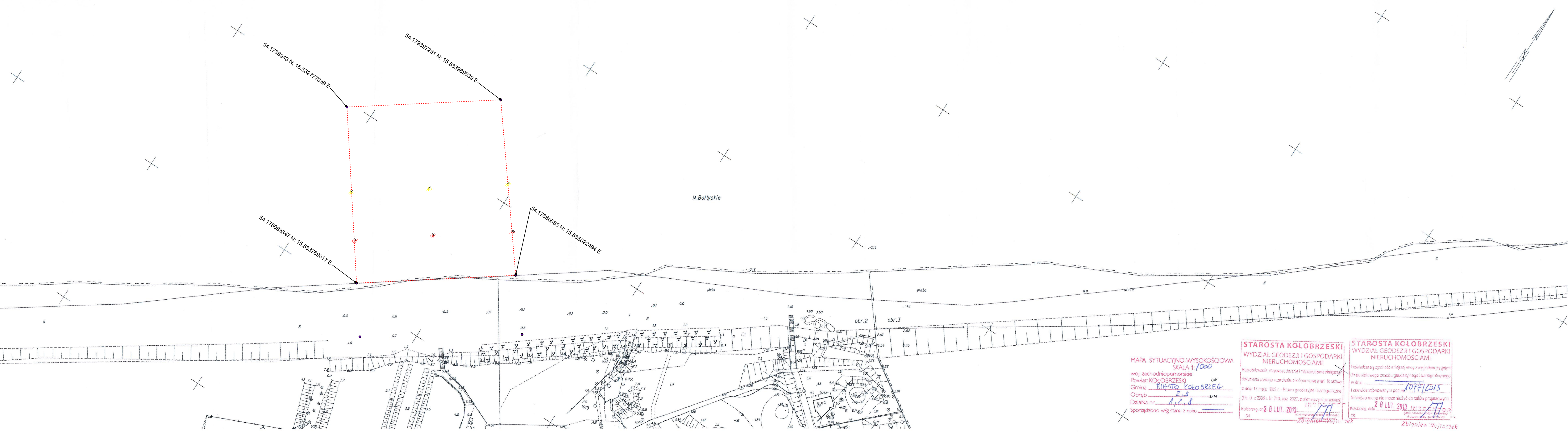
2. Organizatorem kąpielisk jest Miejski Ośrodek Sportu i Rekreacji z siedzibą w Kołobrzegu przy ul. Łopuskiego 38.

3. Określa się sezon kąpielowy na terenie kąpielisk w terminie od 24.06.2013 r. do 31.08.2013 r.

**§ 2.** Wykonanie uchwały powierza się Prezydentowi Miasta Kołobrzeg.

**§ 3.** Uchwała wchodzi w życie po upływie czternastu dni od dnia ogłoszenia w Dzienniku Urzędowym Województwa Zachodniopomorskiego.





MAPA SYTUACYJNO-WYSOKOŚCIOWA  
SKALA 1:1000  
woj. zachodniopomorskie  
Powiat KOŁOBRZESKI  
Gmina: MIĘSTO KOŁOBZEG  
Obręb: 12, 8  
Działka nr: 12, 8  
Sporządzono wg stanu z roku: 2013

**STAROSTA KOŁOBRZESKI**  
WYDZIAŁ GEODEZJI I GOSPODARKI  
NIERUCHOMOŚCIAMI  
Pobierałem, tożsamość i tożsamość inżynierską  
z dnia 17 maja 2013 r. - Pismo geodezyjne i kartograficzne  
Dz. Si. z 2013 r. Nr 205, poz. 2022 z późniejszymi zmianami  
Kolejność: 2 0 LUT. 2013  
127  
26-01-13

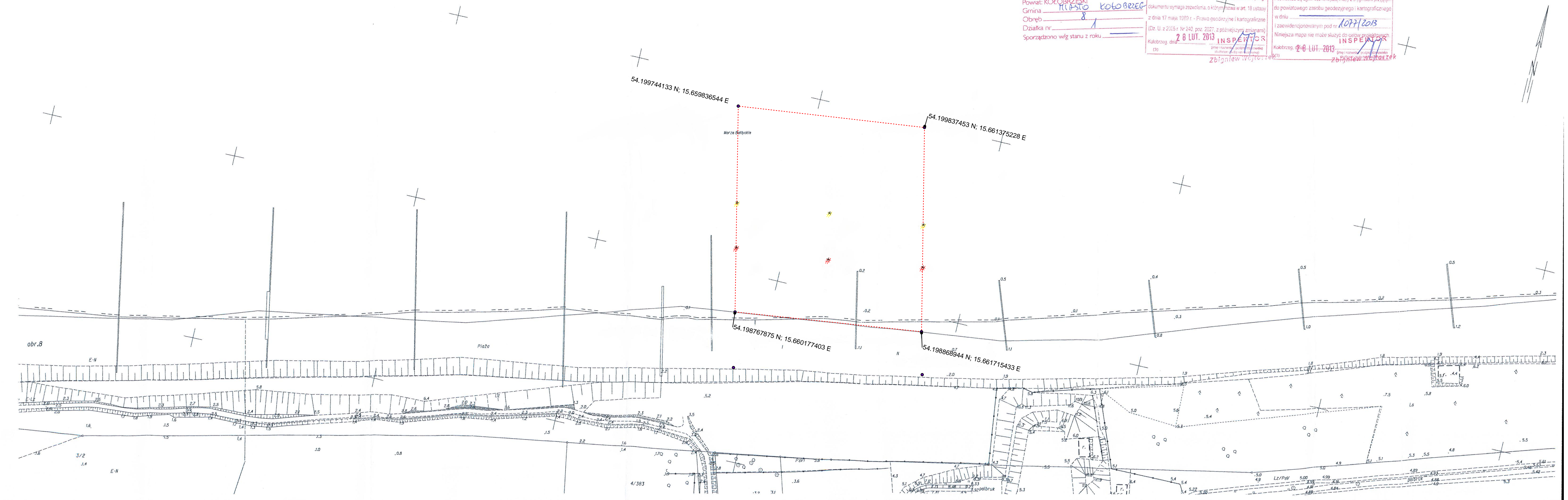
**STAROSTA KOŁOBRZESKI**  
WYDZIAŁ GEODEZJI I GOSPODARKI  
NIERUCHOMOŚCIAMI  
Pobierałem, tożsamość inżynierską z projektem przystąpienia  
w dniu: 10/01/2013  
i uwzględnieniem w oparciu o: 12, 8  
Kolejność: 2 0 LUT. 2013  
127  
26-01-13



MAPA SYTUACYJNO-WYSOKOŚCIOWA  
 SKALA 1:1000  
 woj. zachodniopomorskie  
 Powiat: KOLEBRZESKI  
 Gmina: Miasto Kolo Berez  
 Olszyna nr: \_\_\_\_\_  
 Działka nr: \_\_\_\_\_  
 Sporządzono w: \_\_\_\_\_ roku \_\_\_\_\_

STAROSTA KOŁOBRZESKI  
 WYDZIAŁ GEODEZJI I GOSPODARSTWA  
 NIEMUCHOŚCIAMI  
 Reprezentacja, rozprawienie i podpisanie niniejszego  
 dokumentu wymaga opublikowania w Dzienniku Urzędowym  
 z dnia 17 maja 2013 r. - Pismo geodezyjne i kartograficzne  
 z dnia 22.05.2013 r. Nr 345, poz. 2207, z późniejszymi zmianami.  
 Rakonowice, 20 LUT. 2013 INSPEKTOR  
 (Znak i podpis)

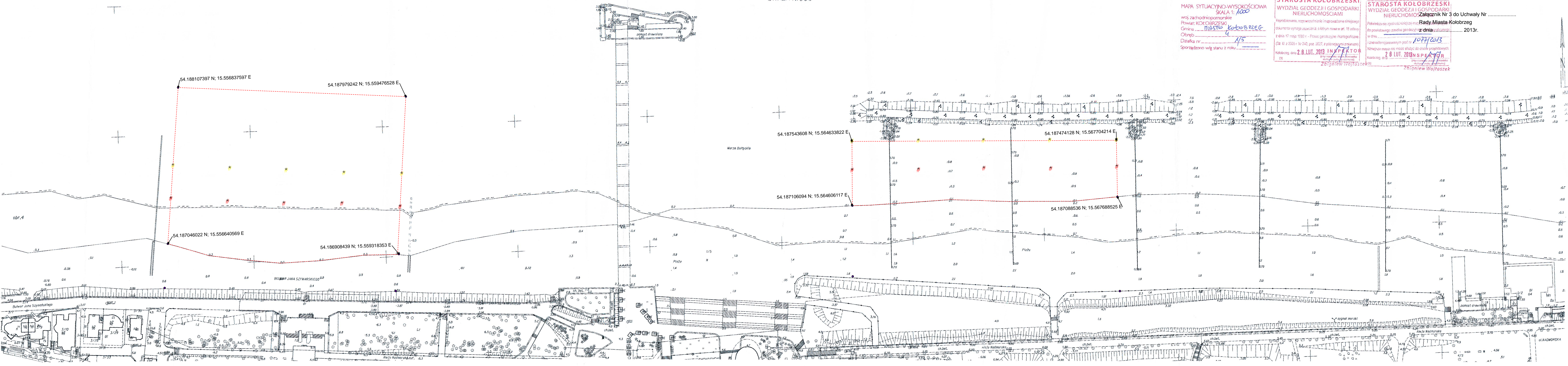
STAROSTA KOŁOBRZESKI  
 WYDZIAŁ GEODEZJI I GOSPODARSTWA  
 NIEMUCHOŚCIAMI  
 Północna się opierała, oznaczać ma z wyjątkiem pozycji  
 do powołanego zaskonu geodezyjnego i kartograficznego  
 z dnia \_\_\_\_\_  
 (Znak i podpis)  
 (Znak i podpis)  
 (Znak i podpis)





MAPA SYTUACYJNO-WYSOKOŚCIOWA  
SKALA 1:1000  
Woj. zachodniopomorskie  
Powiat: KOŁOBŻEŻ  
Gmina: Miasto Kołobrzeg  
Ciepła: 4  
Działka: 1/5  
Sprawozdanie wg stanu z roku: 2013

STAROSTA KOŁOBŻEŻSKI  
WYDZIAŁ GEODEZJI I GOSPODARSTWA  
NIERUCHOMOŚCIAMI  
Rada Miasta Kołobrzeg  
Z dnia 17 maja 2013 r. - Przewidywane i kartograficzne  
i z uwzględnieniem pol. 1077/2013  
Kartograf: Z. B. LUT. 2013  
Z. B. LUT. 2013  
Z. B. LUT. 2013





## Uzasadnienie

Obowiązek podjęcia uchwały w sprawie wykazu kąpielisk wynika z art. 34 a ust. 1 Ustawy z dnia 18 lipca 2001 r. Prawo wodne. Wydzielone fragmenty wód powierzchniowych umieszczane są w wykazie kąpielisk na wniosek organizatora kąpieliska. Wniosek, o którym mowa powyżej został złożony w dniu 29.11.2012 r. przez Miejski Ośrodek Sportu i Rekreacji z siedzibą w Kołobrzegu przy ul. Łopuskiego 38.

Zgodnie z wnioskiem, w wykazie kąpielisk umieszczono trzy kąpieliska: Kąpielisko morskie Plaża Zachodnia, Kąpielisko morskie Plaża Wschodnia (Podczele), Kąpielisko morskie Plaża Centralna oraz określono termin sezonu kąpielowego na okres od 24.06.2013 r. do 31.08.2012 r.

Na podstawie art. 34 a ust. 7 i 9 projekt uchwały został podany do publicznej wiadomości oraz przesłany do zaopiniowania do właściwego Dyrektora Regionalnego Zarządu Gospodarki Wodnej, Państwowego Powiatowego Inspektora Sanitarnego, Wojewódzkiego Inspektoratu Sanitarnego oraz Dyrektora Urzędu Morskiego w Słupsku.

Projekt uchwały został zaopiniowany bez uwag przez Wojewódzkiego Inspektora Ochrony Środowiska w Szczecinie oraz zyskał pozytywną opinię Regionalnego Zarządu Gospodarki Wodnej w Szczecinie i Urzędu Morskiego w Słupsku, po uwzględnieniu uwag w/w organów. W określonym w Ustawie terminie 14 dni nie wpłynęła opinia Powiatowego Inspektora Sanitarnego w Kołobrzegu, co zgodnie z art. 34 a ust. 9 w/w ustawy uznaje się za akceptację projektu.

Mając na uwadze powyższe oraz uwzględniając uzdrowski charakter miasta, podjęcie uchwały jest zasadne.