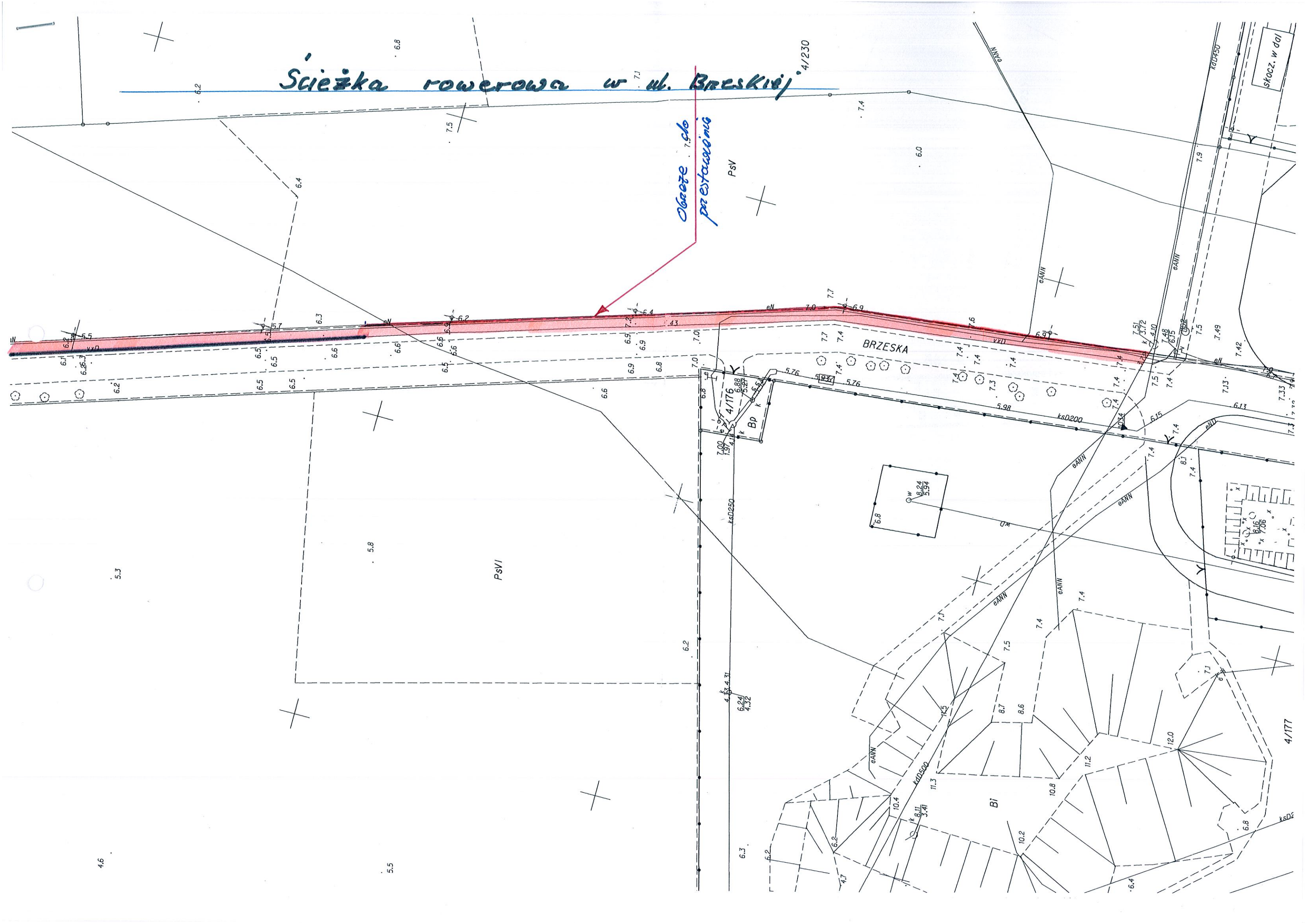
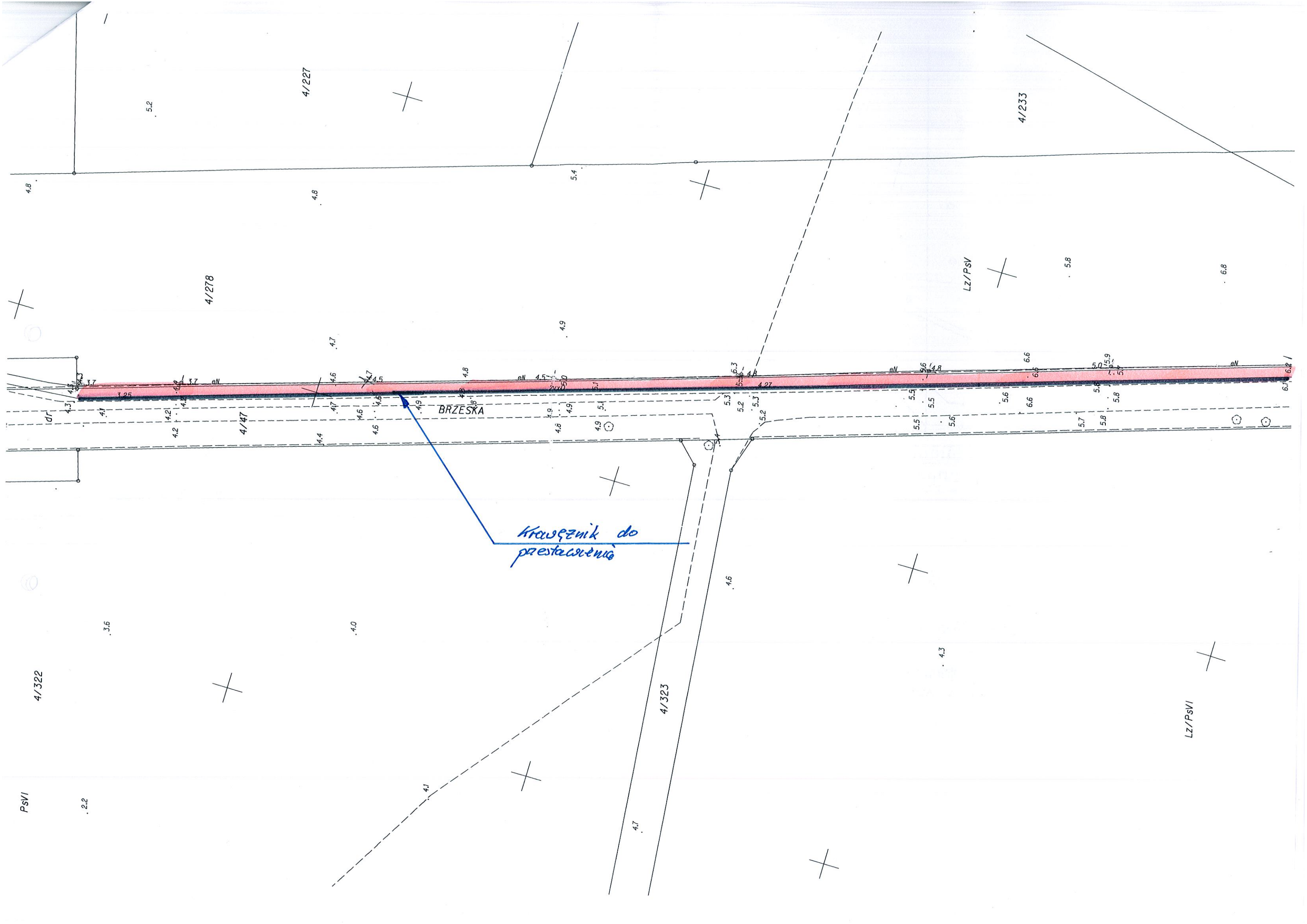


Ścieżka rowerowa w ul. Brzeskiej

Obszar 7.56
przebiegający





ZDUP: 1312543 z dnia 17.04.13
 Zgodnie/niezgodnie/z brak
 Wykonano w ramach roboty geodezyjnej
 KERG 01-262/2013
 Kolobrzeg, dnia 2013.07.15 r.

z lokalizacją uzgodnioną w opinii Zespołu Uzgodnienia Dokumentacji
 Projektowa Nr 1312543 z dnia 17.04.13
 Kolobrzeg, dnia 2013.08.08
 (1)
 (linie niebieskie) podlega podlegają
 Służbowe osoby upoważnione do
 Eugenia Sowa
 INSPEKTOR

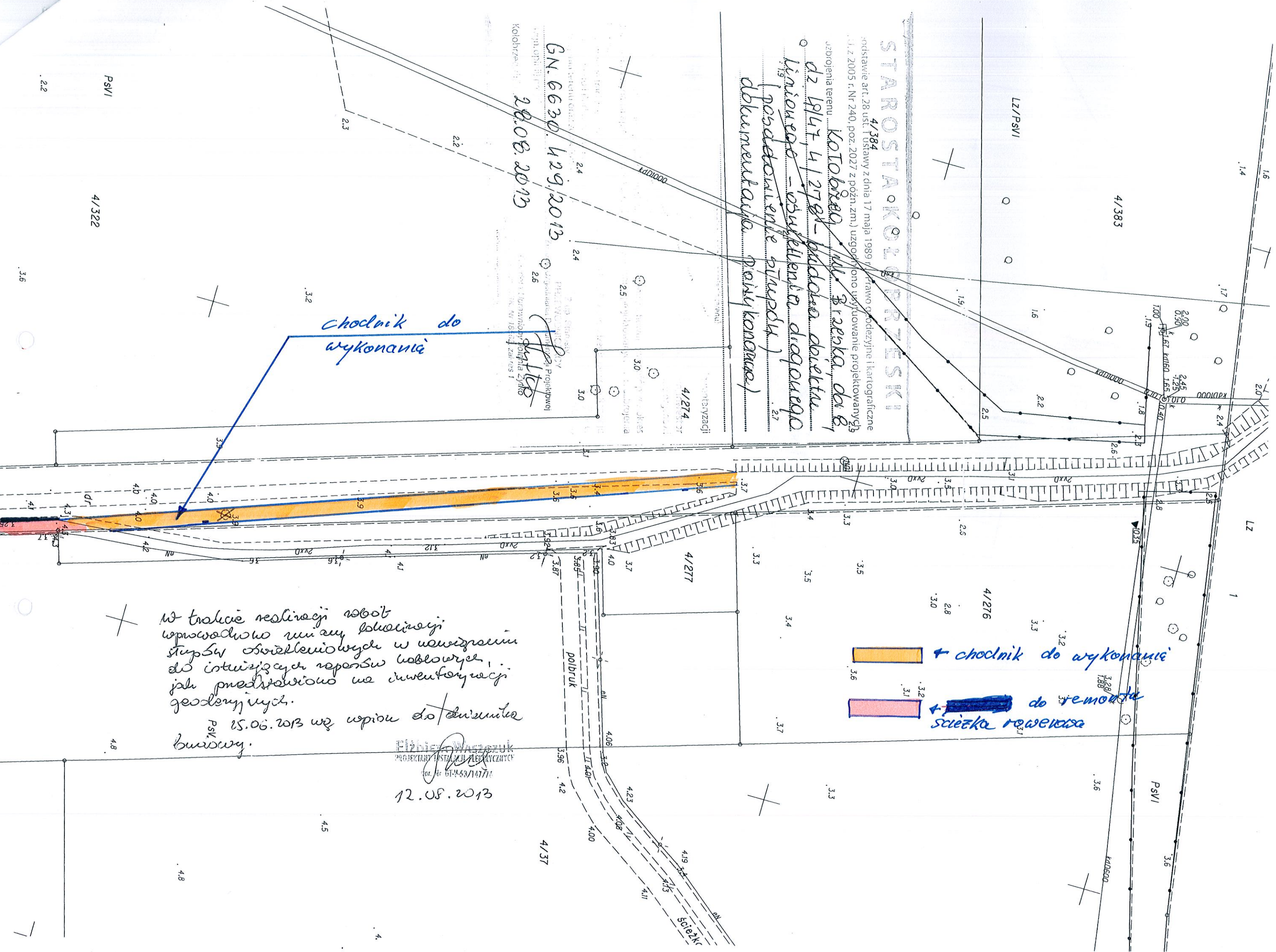
GEODETA UPRAWNIENY
 inż. Sylwester Gzika
 ul. Piłsudskiego 20751
 Maszkowo 75-640 Koszalin
 tel. 504 029 759

STAROSTA KOLUBRZESKI

4/384
 podstawie art. 28 ust. 1 ustawy z dnia 17 maja 1989 r.
 (J. z 2005 r. Nr 240, poz. 2027 z późn. zm.) uzgodniono użytkowanie projektowanego
 urządzenia terenu
 KOLUBRZEG ul. 3 czerwca, dział 8,
 dz. 19/47, 4/278 - podana obiektu
 liniowego - osi w planie drogowego
 (posadowienie słupów)
 dokumentacja. Projektowana)

GN. 6630. 12.09.2013
 20.08.2013

PHILIP WĄSZCZAK
 PROJEKTANT
 ul. Piłsudskiego 20751
 Maszkowo 75-640 Koszalin
 tel. 504 029 759



W trakcie realizacji robót
 wprowadzono zmiany kolorystyki
 słupów świetlnych w uwzględnieniu
 do istniejących reperów kablowych,
 jak przedstawiono we inwentaryzacji
 geodezyjnych.
 25.06.2013 wg upiwn do dokumentu
 bursowy.

Philip Wąszczak
 PROJEKTANT INSTALACJI ELEKTRYCZNYCH
 tel. 504 029 759
 12.08.2013