

*P. Stoma*  
*19.06.18*  
*[Signature]*

**DECYZJA**  
**O USTALENIU LOKALIZACJI**  
**INWESTYCJI CELU PUBLICZNEGO**

Na podstawie:

- art. 104 ustawy z dnia 14 czerwca 1960 r. Kodeks postępowania administracyjnego (t. j. Dz. U. z 2017 r. poz. 1257 z późn. zm.);
- art. 50 ust. 1, art. 51 ust. 1 pkt 2, art. 53 ust. 3 i 4, art. 54 ustawy z dnia 27 marca 2003 r. o planowaniu i zagospodarowaniu przestrzennym (t. j. Dz. U. 2017 r. poz. 1073 z późn. zm.) w związku z art. 4 ust. 2 pkt 1 tejże ustawy;
- art. 6 pkt 3 ustawy z dnia 21 sierpnia 1997 r. o gospodarce nieruchomościami (t. j. Dz. U. z 2018 r. poz. 121)

po rozpatrzeniu wniosku **Gminy Miasto Kołobrzeg**  
**ul. Ratuszowa 13, 78-100 Kołobrzeg**

z dnia 24 kwietnia 2018 r., zmienionego w dniu 24 maja 2018 r.

o ustalenie lokalizacji inwestycji celu publicznego dla zamierzenia polegającego na budowie podziemnych pojemników na odpady komunalne na działkach nr 373 i 135/2 w obr. 12 przy ul. Łopuskiego w Kołobrzegu.

i dokonaniu analizy:

- 1) warunków i zasad zagospodarowania terenu oraz jego zabudowy, wynikających z przepisów odrębnych;
- 2) stanu faktycznego i prawnego terenu, na którym przewiduje się realizację inwestycji;

**USTALAM LOKALIZACJĘ INWESTYCJI CELU PUBLICZNEGO**

dla zamierzenia budowlanego polegającego na  
**budowie budowli na działkach nr 373 i 135/2 w obr. 12**  
**przy ul. Łopuskiego w Kołobrzegu.**

**I. Rodzaj inwestycji:**

- 1) **rodzaj zabudowy:** obiekt infrastruktury technicznej;
- 2) **funkcja zabudowy i zagospodarowania terenu:** plac publiczny Skwer Pionierów, z pawilonami handlowymi, utwardzonymi ciągami komunikacji pieszej z projektowanymi pojemnikami podziemnymi na odpady komunalne, małą architekturą i zielenią wraz z towarzyszącą infrastrukturą techniczną;
- 3) **zakres zamierzenia:**
  - budowa podziemnych, ogólnodostępnych pojemników na odpady komunalne, umożliwiających ich segregację,
  - zagospodarowanie terenu wokół inwestycji;

**II. Warunki i szczegółowe zasady zagospodarowania terenu oraz jego zabudowy wynikające z przepisów odrębnych a w szczególności w zakresie:**

**1) warunków i wymagań ochrony i kształtowania ładu przestrzennego:**

- a) projektowaną inwestycję należy zlokalizować w liniach rozgraniczających teren inwestycji, zgodnie z załącznikiem graficznym;
- b) dla części naziemnej (kiosków wrzutowych) ustala się nieprzekraczalną linię zabudowy, zgodnie z załącznikiem graficznym;
- c) powierzchnia zajęta przez obiekty budowlane: nie więcej niż 20 m<sup>2</sup>,
- d) planowaną inwestycję należy zaprojektować i wybudować w sposób określony w przepisach, w tym ustawą z dnia 14 grudnia 2014 r. o odpadach (t. j. Dz. U. z 2018 r. poz. 21 z późn. zm.) oraz zgodnie z zasadami wiedzy technicznej i odpowiednimi normami, zapewniając spełnienie wymagań podstawowych i warunków użytkowych oraz innych wymienionych w art. 5 ust. 1 ustawy z dnia 7 lipca 1994 r. Prawo budowlane (t. j. Dz. U. z 2017 r., poz. 1332 z późn. zm.),

**2) ochrony środowiska i zdrowia ludzi oraz dziedzictwa kulturowego i zabytków oraz dóbr kultury współczesnej:**

- a) w trakcie przygotowania i realizacji inwestycji należy zapewnić oszczędne korzystanie z terenu,
- b) w trakcie prac budowlanych inwestor realizujący planowaną inwestycję jest obowiązany uwzględnić ochronę środowiska na obszarze prowadzenia prac, a w szczególności ochronę gleby, zieleni, naturalnego ukształtowania terenu i stosunków wodnych,
- c) przy prowadzeniu prac budowlanych dopuszcza się wykorzystywanie i przekształcanie elementów przyrodniczych **wyłącznie** w takim zakresie, w jakim jest to konieczne w związku z realizacją inwestycji. Jeżeli ochrona elementów przyrodniczych nie jest możliwa, należy podejmować działania mające na celu naprawienie wyrządzonych szkód, w szczególności przez kompensację przyrodniczą,
- d) planowana inwestycja musi spełniać wymagania ochrony środowiska, o których mowa w art. 76 ust. 2 ustawy z dnia 27 kwietnia 2001 r. Prawo ochrony środowiska (t. j. Dz.U. z 2018 r. poz. 799 z późn. zm.),
- e) z uwagi na lokalizację planowanej inwestycji w obszarze chronionego krajobrazu pod nazwą „Koszaliński Pas Nadmorski” obowiązują zakazy przywołane w uchwale Sejmiku Województwa Zachodniopomorskiego Nr XXXII/375/09 z dnia 15 września 2009 r. w sprawie obszarów chronionego krajobrazu wraz z jej późniejszymi zmianami,
- f) z uwagi na lokalizację planowanej inwestycji w strefie ochrony uzdrowskiej „B” Uzdrowiska Kołobrzeg należy przestrzegać czynności zabronionych zawartych w uchwale Nr XL/526/13 Rady Miasta Kołobrzeg z dnia 26 listopada 2013 r. w sprawie uchwalenia Statutu Uzdrowiska Kołobrzeg wraz z jej późn. zm.,
- g) w razie odkrycia w trakcie prowadzenia robót budowlanych lub ziemnych związanych z planowaną inwestycją przedmiotu, co do którego istnieje przypuszczenie, iż jest on zabytkiem, osoby wykonujące roboty budowlane obowiązane są: wstrzymać wszelkie roboty, mogące uszkodzić lub zniszczyć odkryty przedmiot; zabezpieczyć, przy użyciu dostępnych środków, przedmiot i miejsce jego odkrycia; niezwłocznie zawiadomić o tym Zachodniopomorskiego Wojewódzkiego Konserwatora Zabytków, a jeśli nie jest to możliwe, Prezydenta Miasta Kołobrzeg;

**3) obsługi w zakresie infrastruktury technicznej i komunikacji:**

- a) dojazd i dojście do planowanej inwestycji z drogi gminnej ul. Łopuskiego (działka nr 172/4 w obr. 12);

**4) wymagań dotyczących ochrony interesów osób trzecich:**

- a) poszanowanie, występujących w zasięgu oddziaływania inwestycji, uzasadnionych interesów osób trzecich,
- b) należy stworzyć odpowiednie warunki bezpieczeństwa oraz w maksymalny sposób ograniczyć uciążliwości wynikające z prowadzonych prac budowlanych,
- c) ewentualne kolizje planowanej inwestycji z istniejącymi sieciami uzbrojenia technicznego, wymagają uzgodnienia rozwiązań z gestoraми tych sieci,

**5) ochrony obiektów budowlanych na terenach górniczych:** zgodnie z wymogami ustawy z dnia 9 czerwca 2011 r. Prawo geologiczne i górnicze (t. j. Dz. U. z 2017 r., poz. 2126 z późn. zm.);

**III. Linie rozgraniczające teren inwestycji wg załącznika graficznego stanowiącego integralną część decyzji:**

Na kopii mapy zasadniczej przyjętej do państwowego zasobu geodezyjnego i kartograficznego w skali 1:500 oznaczono:

- granice działek objętych decyzją,
- linie rozgraniczające teren inwestycji
- nieprzekraczalną linię zabudowy.

## UZASADNIENIE

Zgodnie z art. 6 pkt 3 ustawy z dnia 21 sierpnia 1997 r. o gospodarce nieruchomościami (t. j. Dz. U. z 2018 r. poz. 121) budowa i utrzymywanie publicznych urządzeń służących do zaopatrzenia ludności w wodę, gromadzenie, przesyłanie, oczyszczanie i odprowadzanie ścieków oraz odzysk i unieszkodliwianie odpadów, w tym ich składowanie, stanowią cel publiczny.

Z uwagi na fakt, iż wnioskowane zamierzenie inwestycyjne usytuowane ma być na terenie, dla którego brak jest miejscowego planu zagospodarowania przestrzennego, a zgodnie z art. 4 ust. 2 pkt 1 ustawy o planowaniu i zagospodarowaniu przestrzennym określenie sposobów zagospodarowania i warunków zabudowy terenu dla inwestycji celu publicznego następuje w drodze decyzji o lokalizacji inwestycji celu publicznego, toteż warunki zabudowy dla budowy wnioskowanej inwestycji ustalono w trybie określonym w art. 50 ust. 1 ustawy o planowaniu i zagospodarowaniu przestrzennym tj. decyzji o ustaleniu lokalizacji inwestycji celu publicznego.

Projekt decyzji przedłożono do uzgodnienia organom określonym w art. 53 ust. 4 ustawy o planowaniu i zagospodarowaniu przestrzennym.

Przed wydaniem niniejszej decyzji umożliwiono stronom stosownie do wymagań art. 10 §1 Kpa zapoznanie się z zebrany materiał dowodowy oraz wypowiedzenie się w tym zakresie.

## POUCZENIE

Od niniejszej decyzji służy stronom prawo odwołania do Samorządowego Kolegium Odwoławczego w Koszalinie. za pośrednictwem Prezydenta Miasta Kołobrzeg w terminie 14 dni od daty jej doręczenia.

Zgodnie z art. 127a ww. ustawy Kpa w trakcie biegu terminu do wniesienia odwołania strona może zrzec się prawa do wniesienia odwołania wobec organu administracji publicznej, który wydał decyzję. Z dniem doręczenia organowi administracji publicznej oświadczenia o zrzeczeniu się prawa do wniesienia odwołania przez ostatnią ze stron postępowania, decyzja staje się ostateczna i prawomocna.

### Otrzymują (strony):

- ① Gmina Miasto Kołobrzeg – Wydział Inwestycji wm.

### Do wiadomości:

1. Marszałek Województwa Zachodniopomorskiego

*Projekt niniejszej decyzji został sporządzony przez osobę posiadającą: dyplom ukończenia studiów wyższych w zakresie architektury, urbanistyki oraz kwalifikacje do wykonywania zawodu urbanisty na terytorium Rzeczypospolitej Polskiej uzyskane na podstawie ustawy z dnia 15 grudnia 2000 r. o samorządach zawodowych architektów, inżynierów budownictwa oraz urbanistów (Dz. U. z 2013 r. poz. 932 i 1650).*

Z up. PRZYDENTA MIASTA

Witold Wojski  
ZASTĘPCA PRZYDENTA

## INFORMACJA

- 1) teren inwestycji nie wymaga uzyskania zgody na zmianę przeznaczenia gruntów rolnych i leśnych na cele nierolnicze i nieleśne;
- 2) teren inwestycji położony jest:
  - a) w strefie „B” ochrony uzdrowiska Kołobrzeg,
  - b) na terenie górniczym „Kołobrzeg” i obszarze górniczym „Kołobrzeg II”,
  - c) na obszarze chronionego krajobrazu pod nazwą „Koszaliński Pas Nadmorski”

Zgodnie z art. 65 ust 1 ustawy z dnia 27 marca 2003 r. o planowaniu i zagospodarowaniu przestrzennym zostanie stwierdzone wygaśnięcie niniejszej decyzji, jeżeli inny wnioskodawca uzyska pozwolenie na budowę lub gdy dla tego terenu zostanie uchwalony plan miejscowy, którego ustalenia są inne niż w wydanej decyzji. Jeżeli została wydana ostateczna decyzja o pozwoleniu na budowę, stwierdzenia wygaśnięcia decyzji nie stosuje się.

Zakres planowanej inwestycji ograniczają ww. ustalenia oraz przepisy, w tym techniczno-budowlane. **Niniejsza decyzja nie rozstrzyga o szczegółowym zakresie planowanej inwestycji oraz nie upoważnia do rozpoczęcia robót budowlanych.**

Wniosek o pozwolenie na budowę należy złożyć w **Starostwie Powiatowym w Kołobrzegu**

Do wniosku należy dołączyć:

- 1) cztery egzemplarze projektu budowlanego wraz z opiniami, uzgodnieniami, pozwoleniami i innymi dokumentami, wymaganymi przepisami szczególnie opracowany przez projektanta wpisanego na listę członków właściwej izby samorządu zawodowego,
- 2) oświadczenie o posiadaniu prawa do dysponowania nieruchomością na cele budowlane,
- 3) decyzję o ustaleniu lokalizacji inwestycji celu publicznego.

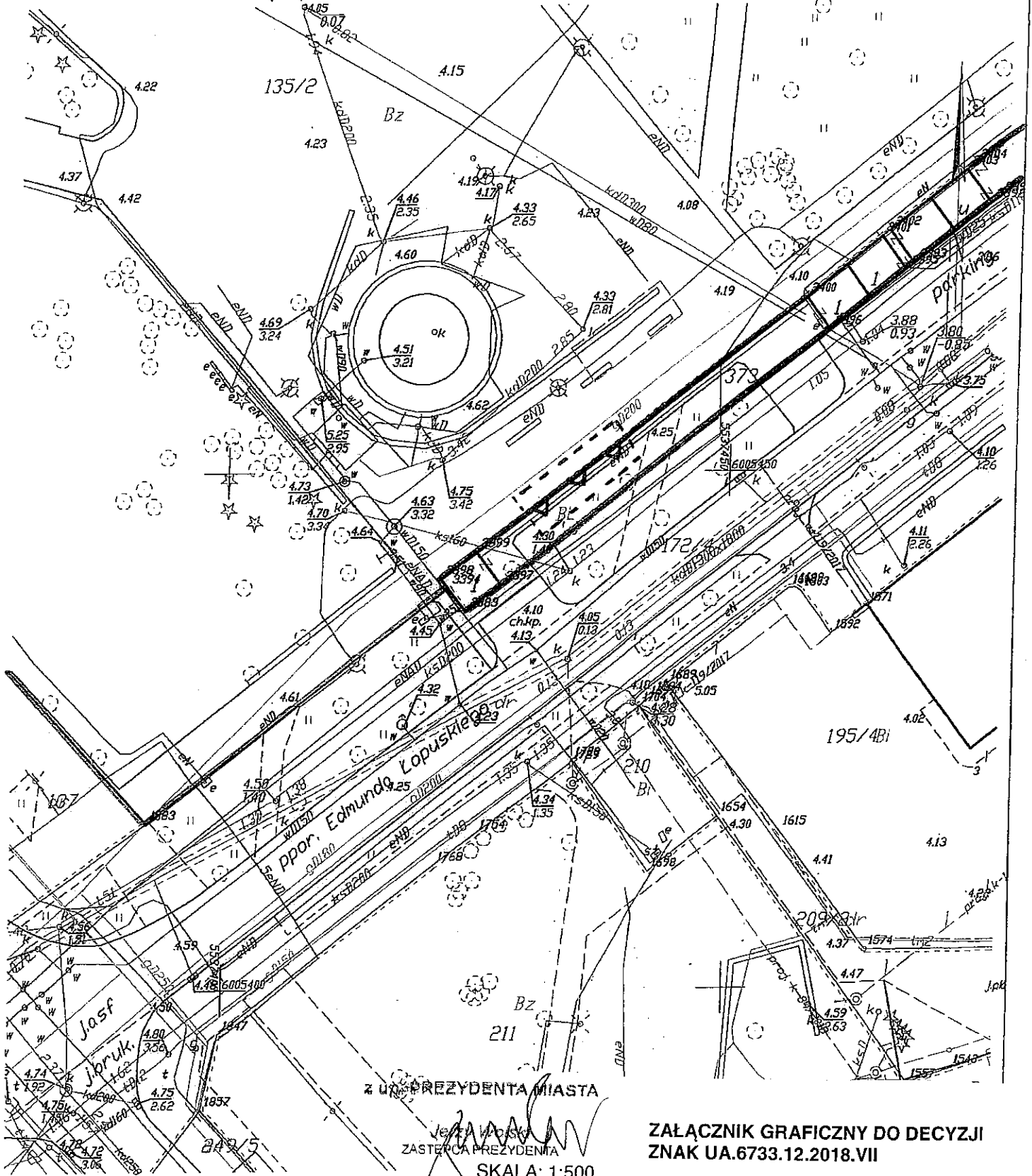
Projekt budowlany powinien spełniać wymagania określone w decyzji o warunkach zabudowy i zagospodarowania terenu. Jego zakres i treść powinny być dostosowane do specyfiki i charakteru obiektu oraz stopnia skomplikowania robót budowlanych i opracowane zgodnie z Rozporządzeniem Ministra Transportu, Budownictwa i Gospodarki Morskiej z dnia 25 kwietnia 2012 r. w sprawie szczegółowego zakresu i formy projektu budowlanego (Dz.U. z 2012 r. poz. 462 z późn. zm.).

Województwo: zachodniopomorskie  
Jedn. ewid.: 320801\_1, Kotobrzeg (gm. miejska)

Okręg: 0012, 12  
Działka: 135/2, 172/4, 211 Mapa Zasadnicza  
Skala 1: 500

Układ wsp. płaskich: 2000, strefa 5(15), ukt. wys.: Kron86

Załącznik nr 1  
do decyzji o ustaleniu lokalizacji  
Inwestycji celu publicznego  
UA.6733.12.2018.VII  
z dnia 19.06.2018r.



Z URZĘDU PREZYDENTA MIASTA

Janina Włoczyńska  
ZASTĘPCA PREZYDENTA

SKALA: 1:500

ZAŁĄCZNIK GRAFICZNY DO DECYZJI  
ZNAK UA.6733.12.2018.VII

Kotobrzeg dn. 20-04-2018

LEGENDA

GŁÓWNY SPECJALISTA  
Wydziału Urbanistyki i Architektury

mgr inż. arch. Tomasz Kokoczeński

GRANICE DZIAŁEK OBJĘTYCH DECYZJĄ  
LINIE ROZGRANICZAJĄCE TEREN INWESTYCJI  
NIEPRZEKACZALNA LINIA ZABUDOWY

UA.6733.1.2018.VII

## **DECYZJA** **O USTALENIU LOKALIZACJI** **INWESTYCJI CELU PUBLICZNEGO**

Na podstawie:

- art. 104 ustawy z dnia 14 czerwca 1960 r. Kodeks postępowania administracyjnego (t. j. Dz. U. z 2017 r. poz. 1257);
- art. 50 ust. 1, art. 51 ust. 1 pkt 2, art. 53 ust. 3 i 4, art. 54 ustawy z dnia 27 marca 2003 r. o planowaniu i zagospodarowaniu przestrzennym (t. j. Dz. U. 2017 r. poz. 1073 z późn. zm) w związku z art. 4 ust. 2 pkt 1 tejże ustawy;
- art. 6 pkt 3 ustawy z dnia 21 sierpnia 1997 r. o gospodarce nieruchomościami (t. j. Dz. U. z 2018 r. poz. 121)

po rozpatrzeniu wniosku **Gminy Miasto Kołobrzeg**  
**ul. Ratuszowa 13, 78-100 Kołobrzeg**

z dnia 2 stycznia 2018 r (data wpływu 8 stycznia 2018 r.).

o ustalenie lokalizacji inwestycji celu publicznego dla zamierzenia polegającego na budowie podziemnych pojemników na odpady komunalne na działce nr 19/1 w obr. 12 przy ul. Dworcowej w Kołobrzegu.

i dokonaniu analizy:

- 1) warunków i zasad zagospodarowania terenu oraz jego zabudowy, wynikających z przepisów odrębnych;
- 2) stanu faktycznego i prawnego terenu, na którym przewiduje się realizację inwestycji;

### **USTALAM LOKALIZACJĘ INWESTYCJI CELU PUBLICZNEGO**

dla zamierzenia budowlanego polegającego na  
**budowie budowli na działce nr 19/1 w obr. 12**  
**przy ul. Dworcowej w Kołobrzegu.**

#### **I. Rodzaj inwestycji:**

- 1) **rodzaj zabudowy:** obiekt infrastruktury technicznej;
- 2) **funkcja zabudowy i zagospodarowania terenu:** pas drogowy ulicy Dworcowej, z utwardzonymi ciągami komunikacji pieszej z projektowanymi pojemnikami podziemnymi na odpady komunalne, małą architekturą i zielenią wraz z towarzyszącą infrastrukturą techniczną;
- 3) **zakres zamierzenia:**
  - budowa podziemnych, ogólnodostępnych pojemników na odpady komunalne, umożliwiających ich segregację,
  - zagospodarowanie terenu wokół inwestycji;

#### **II. Warunki i szczegółowe zasady zagospodarowania terenu oraz jego zabudowy wynikające z przepisów odrębnych a w szczególności w zakresie:**

##### **1) warunków i wymagań ochrony i kształtowania ładu przestrzennego:**

- a) projektowaną inwestycję należy zlokalizować w liniach rozgraniczających teren inwestycji;
- b) powierzchnia zajęta przez obiekty budowlane: nie więcej niż 20 m<sup>2</sup>,
- c) planowaną inwestycję należy zaprojektować i wybudować w sposób określony w przepisach, w tym ustawą z dnia 14 grudnia 2014 r. o odpadach (t. j. Dz. U. z 2018 r. poz. 21 z późn. zm.) oraz zgodnie z zasadami wiedzy technicznej i odpowiednimi normami, zapewniając spełnienie wymagań podstawowych i warunków użytkowych oraz innych wymienionych w art. 5 ust. 1 ustawy z dnia 7 lipca 1994 r. Prawo budowlane (t. j. Dz. U. z 2017 r., poz. 1332 z późn. zm.),

##### **2) ochrony środowiska i zdrowia ludzi oraz dziedzictwa kulturowego i zabytków oraz dóbr kultury współczesnej:**

- a) w trakcie przygotowania i realizacji inwestycji należy zapewnić oszczędne korzystanie z terenu,

- b) w trakcie prac budowlanych inwestor realizujący planowaną inwestycję jest obowiązany uwzględnić ochronę środowiska na obszarze prowadzenia prac, a w szczególności ochronę gleby, zieleni, naturalnego ukształtowania terenu i stosunków wodnych,
  - c) przy prowadzeniu prac budowlanych dopuszcza się wykorzystywanie i przekształcanie elementów przyrodniczych wyłącznie w takim zakresie, w jakim jest to konieczne w związku z realizacją inwestycji. Jeżeli ochrona elementów przyrodniczych nie jest możliwa, należy podejmować działania mające na celu naprawienie wyrządzonych szkód, w szczególności przez kompensację przyrodniczą,
  - d) planowana inwestycja musi spełniać wymagania ochrony środowiska, o których mowa w art. 76 ust. 2 ustawy z dnia 27 kwietnia 2001 r. Prawo ochrony środowiska (t. j. Dz.U. z 2017 r. poz. 519 z późn. zm.),
  - e) z uwagi na lokalizację planowanej inwestycji w obszarze chronionego krajobrazu pod nazwą „Koszaliński Pas Nadmorski” obowiązują zakazy przywołane w uchwale Sejmiku Województwa Zachodniopomorskiego Nr XXXII/375/09 z dnia 15 września 2009 r. w sprawie obszarów chronionego krajobrazu wraz z jej późniejszymi zmianami,
  - f) z uwagi na lokalizację planowanej inwestycji w strefie ochrony uzdrowiskowej „B” Uzdrowiska Kołobrzeg należy przestrzegać czynności zabronionych zawartych w uchwale Nr XL/526/13 Rady Miasta Kołobrzeg z dnia 26 listopada 2013 r. w sprawie uchwalenia Statutu Uzdrowiska Kołobrzeg wraz z jej późn. zm.,
  - g) w razie odkrycia w trakcie prowadzenia robót budowlanych lub ziemnych związanych z planowaną inwestycją przedmiotu, co do którego istnieje przypuszczenie, iż jest on zabytkiem, osoby wykonujące roboty budowlane obowiązane są: wstrzymać wszelkie roboty, mogące uszkodzić lub zniszczyć odkryty przedmiot; zabezpieczyć, przy użyciu dostępnych środków, przedmiot i miejsce jego odkrycia; niezwłocznie zawiadomić o tym Zachodniopomorskiego Wojewódzkiego Konserwatora Zabytków, a jeśli nie jest to możliwe, Prezydenta Miasta Kołobrzeg;
- 3) obsługi w zakresie infrastruktury technicznej i komunikacji:**
- a) dojazd i dojście do planowanej inwestycji z drogi gminnej ul. Dworcowej (działka nr 19/1 w obr. 12);
- 4) wymagań dotyczących ochrony interesów osób trzecich:**
- a) poszanowanie, występujących w zasięgu oddziaływania inwestycji, uzasadnionych interesów osób trzecich,
  - b) należy stworzyć odpowiednie warunki bezpieczeństwa oraz w maksymalny sposób ograniczyć uciążliwości wynikające z prowadzonych prac budowlanych,
  - c) ewentualne kolizje planowanej inwestycji z istniejącymi sieciami uzbrojenia technicznego, wymagają uzgodnienia rozwiązań z gestorami tych sieci,
- 5) ochrony obiektów budowlanych na terenach górniczych:**
- a) zgodnie z wymogami ustawy z dnia 9 czerwca 2011 r. Prawo geologiczne i górnicze (t. j. Dz. U. z 2017 r., poz. 2126 z późn. zm.);
  - b) z uwagi na lokalizację inwestycji w rejonie o skomplikowanej budowie geologicznej, gdzie często występują na niewielkich głębokościach artezyjskie i subartezyjskie solanki w piaszczystych przewarstwieniach plejstocenijskich glin zwałowych:
    - w miejscach przewidywanych wykopów należy opracować dokumentację geologiczno-inżynierską dokumentującą poziomy wodonośne w poszczególnych warstwach geologicznych,
    - na etapie projektowania uwzględnić wnioski wynikające z opracowanej dokumentacji i zastosować technologie w pełni zabezpieczające jakość wód podziemnych, a w przypadku stwierdzenia możliwości kontaktu wód podziemnych ze złożem wody leczniczej zapewnić pełną izolację w trakcie wykonywania prac budowlanych oraz podczas późniejszej eksploatacji obiektu,

**III. Linie rozgraniczające teren inwestycji wg załącznika graficznego stanowiącego integralną część decyzji:**

Na kopii mapy zasadniczej przyjętej do państwowego zasobu geodezyjnego i kartograficznego w skali 1:500 oznaczono:

- granice działki objętej decyzją,
- linie rozgraniczające teren inwestycji.

## UZASADNIENIE

Zgodnie z art. 6 pkt 3 ustawy z dnia 21 sierpnia 1997 r. o gospodarce nieruchomościami (t. j. Dz. U. z 2018 r. poz. 121) budowa i utrzymywanie publicznych urządzeń służących do zaopatrzenia ludności w wodę, gromadzenie, przesyłanie, oczyszczanie i odprowadzanie ścieków oraz odzysk i unieszkodliwiania odpadów, w tym ich składowanie, stanowią cel publiczny.

Z uwagi na fakt, iż wnioskowane zamierzenie inwestycyjne usytuowane ma być na terenie, dla którego brak jest miejscowego planu zagospodarowania przestrzennego, a zgodnie z art. 4 ust. 2 pkt 1 ustawy o planowaniu i zagospodarowaniu przestrzennym określenie sposobów zagospodarowania i warunków zabudowy terenu dla inwestycji celu publicznego następuje w drodze decyzji o lokalizacji inwestycji celu publicznego, toteż warunki zabudowy dla budowy wnioskowanej inwestycji ustalono w trybie określonym w art. 50 ust. 1 ustawy o planowaniu i zagospodarowaniu przestrzennym tj. decyzji o ustaleniu lokalizacji inwestycji celu publicznego.

Projekt decyzji przedłożono do uzgodnienia organom określonym w art. 53 ust. 4 ustawy o planowaniu i zagospodarowaniu przestrzennym.

Przed wydaniem niniejszej decyzji umożliwiono stronom stosownie do wymagań art. 10 §1 Kpa zapoznanie się z zebrany materiał dowodowy oraz wypowiedzenie się w tym zakresie.

## POUCZENIE

Od niniejszej decyzji służy stronom prawo odwołania do Samorządowego Kolegium Odwoławczego w Koszalinie, za pośrednictwem Prezydenta Miasta Kołobrzeg w terminie 14 dni od daty jej doręczenia.

Zgodnie z art. 127a ww. ustawy Kpa w trakcie biegu terminu do wniesienia odwołania strona może zrzec się prawa do wniesienia odwołania wobec organu administracji publicznej, który wydał decyzję. Z dniem doręczenia organowi administracji publicznej oświadczenia o zrzeczeniu się prawa do wniesienia odwołania przez ostatnią ze stron postępowania, decyzja staje się ostateczna i prawomocna.

PREZYDENT MIASTA

  
Janusz Gróńtek

### Otrzymują (strony):

1. **Gmina Miasto Kołobrzeg – Wydział Inwestycji wm.**
2. Gmina Miasto Kołobrzeg – Wydział Komunalny, Referat Drogowy wm.

### Do wiadomości:

1. Marszałek Województwa Zachodniopomorskiego

*Projekt niniejszej decyzji został sporządzony przez osobę posiadającą dyplom ukończenia studiów wyższych w zakresie architektury, urbanistyki oraz kwalifikację do wykonywania zawodu urbanisty na terytorium Rzeczypospolitej Polskiej uzyskaną na podstawie ustawy z dnia 15 grudnia 2000 r. o samorządach zawodowych architektów, inżynierów budownictwa oraz urbanistów (Dz. U. z 2013 r. poz. 932 i 1650).*

## INFORMACJA

- 1) teren inwestycji nie wymaga uzyskania zgody na zmianę przeznaczenia gruntów rolnych i leśnych na cele nierolnicze i nieleśne;
- 2) teren inwestycji położony jest:
  - a) w strefie „B” ochrony uzdrowiska Kołobrzeg,
  - b) na terenie górniczym „Kołobrzeg” i obszarze górniczym „Kołobrzeg II”,
  - c) na obszarze chronionego krajobrazu pod nazwą „Koszaliński Pas Nadmorski”

Zgodnie z art. 65 ust 1 ustawy z dnia 27 marca 2003 r. o planowaniu i zagospodarowaniu przestrzennym zostanie stwierdzone wygaśnięcie niniejszej decyzji, jeżeli inny wnioskodawca uzyska pozwolenie na budowę lub gdy dla tego terenu zostanie uchwalony plan miejscowy, którego ustalenia są inne niż w wydanej decyzji. Jeżeli została wydana ostateczna decyzja o pozwoleniu na budowę, stwierdzenia wygaśnięcia decyzji nie stosuje się.

Zakres planowanej inwestycji ograniczają ww. ustalenia oraz przepisy, w tym techniczno-budowlane. **Niniejsza decyzja nie rozstrzyga o szczegółowym zakresie planowanej inwestycji oraz nie upoważnia do rozpoczęcia robót budowlanych.**

Wniosek o pozwolenie na budowę należy złożyć w Starostwie Powiatowym w Kołobrzegu.  
Do wniosku o pozwolenie na budowę należy dołączyć:

- 1) cztery egzemplarze projektu budowlanego wraz z opiniami, uzgodnieniami, pozwoleniami i innymi dokumentami, wymaganymi przepisami szczegółowymi opracowany przez projektanta wpisanego na listę członków właściwej izby samorządu zawodowego,
- 2) oświadczenie o posiadaniu prawa do dysponowania nieruchomością na cele budowlane,
- 3) decyzję o warunkach zabudowy i zagospodarowania terenu.

Projekt budowlany powinien spełniać wymagania określone w decyzji o warunkach zabudowy i zagospodarowania terenu. Jego zakres i treść powinny być dostosowane do specyfiki i charakteru obiektu oraz stopnia skomplikowania robót budowlanych i opracowane zgodnie z Rozporządzeniem Ministra Transportu, Budownictwa i Gospodarki Morskiej z dnia 25 kwietnia 2012 r. w sprawie szczegółowego zakresu i formy projektu budowlanego (Dz. U. z 2012 r. poz. 462 z późn. zm.).



Województwo: zachodniopomorskie

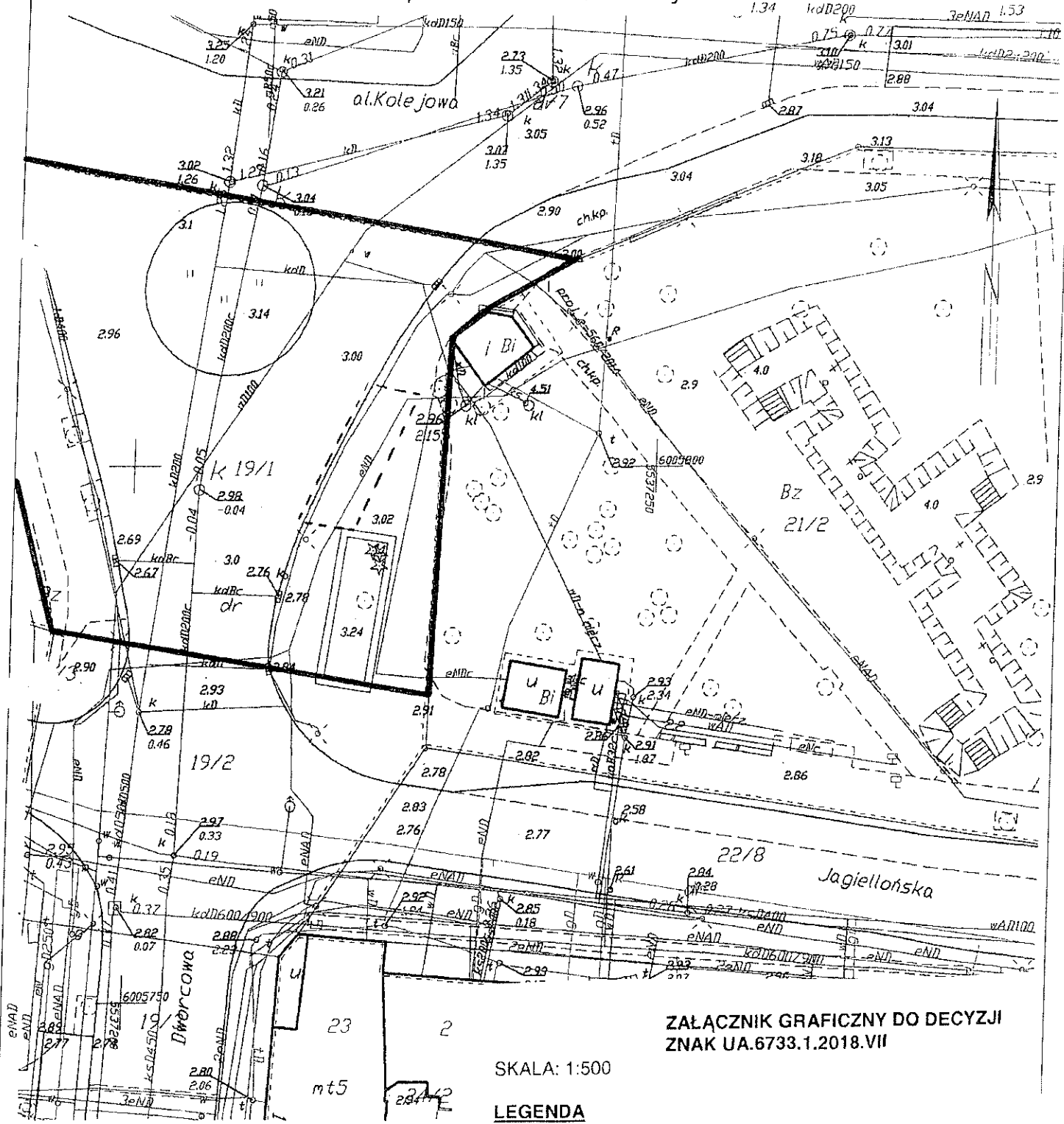
Jedn. ewid.: 320801\_1, Kotobrzeg (gm. miejska) znak nr 1

Okręg: 0012. 12

Mapa Zasadnicza  
Skala 1:500

do decyzji o ustaleniu lokalizacji  
inwestycji celu publicznego  
UA. 6733.1.2018.VII  
z dnia 20.02.2018 r.

Ukt. wsp.: 2000, 5(15), ukt.wys.: Kron86



**ZAŁĄCZNIK GRAFICZNY DO DECYZJI  
ZNAK UA.6733.1.2018.VII**

SKALA: 1:500

**LEGENDA**



GRANICE DZIAŁKI OBJĘTEJ INWESTYCJĄ  
LINIE ROZGRANICZAJĄCE TEREN INWESTYCJI  
Janusz Kromek

Kotobrzeg dn. 19-10-2017

**OŚWIADCZENIE**  
**O POSIADANYM PRAWIE DO DYSPONOWANIA NIERUCHOMOŚCIĄ NA CELE BUDOWLANE (B-3)**

(podstawa prawna: art. 32 ust. 4 pkt 2 ustawy z dnia 7 lipca 1994 r. - Prawo budowlane)

W przypadku większej liczby inwestorów lub osób upoważnionych do złożenia oświadczenia w imieniu inwestora, ubiegających się o pozwolenie na budowę lub dokonujących zgłoszenia, każda osoba składa oświadczenie oddzielnie.

**1. Proszę wpisać dane inwestora (w tym adres zamieszkania lub siedziby):**

imię i nazwisko lub nazwa inwestora: GINA MIASTO KOŁOBRZEG kraj: POLSKA województwo: ZACHODNIOPOMORSKIE

powiat: KOŁOBRZEG gmina: KOŁOBRZEG

miejsowość: KOŁOBRZEG ulica: RATUSZOWA nr domu: 13 nr lokalu: .....

kod pocztowy: 78-100 telefon/e-mail (nieobowiązkowo): (94) 35 51 500

adres do korespondencji (jeżeli jest inny niż adres zamieszkania lub siedziby): .....

.....

Oznaczenie dokumentu tożsamości (w przypadku, gdy inwestorem jest osoba fizyczna):

rodzaj dokumentu: ..... seria i nr dokumentu: .....

organ wydający dokument: .....

**2. Proszę wpisać dane osoby upoważnionej do złożenia oświadczenia w imieniu inwestora (w tym adres zamieszkania):**

(w przypadku gdy inwestorem jest osoba prawna albo jednostka organizacyjna nieposiadająca osobowości prawnej albo gdy za inwestora będącego osobą fizyczną oświadczenie składa jej pełnomocnik)

imię i nazwisko: Jerzy Wolski kraj: Polska województwo: Zachodniopomorskie

powiat: Kołobrzeg gmina: Kołobrzeg

miejsowość: Grzybowo ulica: Zakole nr domu: 12 nr lokalu: .....

kod pocztowy: 78-132 telefon/e-mail (nieobowiązkowo): .....

adres do korespondencji (jeżeli jest inny niż adres zamieszkania): .....

.....

Oznaczenie dokumentu tożsamości:

rodzaj dokumentu: dowód osobisty seria i nr dokumentu: CGB 453009

organ wydający dokument: Prezydenta Miasta Kołobrzeg

**3. Proszę wpisać dane nieruchomości**

(w przypadku konieczności podania większej liczby nieruchomości, należy je podać w formularzu B-4)

województwo: Zachodniopomorskie powiat: Kołobrzeg

gmina: Kołobrzeg miejscowość: Kołobrzeg

ulica: Towarowa nr domu: ..... nr lokalu: ... kod pocztowy: 78-100

jednostka ewidencyjna/obręb ewidencyjny/nr działki ewidencyjnej:

tytuł, z którego wynika prawo do dysponowania wyżej wskazaną nieruchomością (w pkt 3) na cele budowlane: (przykładowo: własność, współwłasność, ograniczone prawo rzeczowe, użytkowanie wieczyste)

1) miasto Kołobrzeg /4/ 3/19

własność; nr KO1L/00033990/1

2) .....

.....

3) .....

.....

4) .....


.....

4. Proszę oznaczyć znakiem X w przypadku dołączenia formularza B-4

Dołączam formularz B-4

Po zapoznaniu się z art. 32 ust. 4 pkt 2 ustawy z dnia 7 lipca 1994 r. – Prawo budowlane oświadczam, że posiadam prawo do dysponowania nieruchomością na cele budowlane określoną w pkt 3 niniejszego oświadczenia na podstawie tytułów wskazanych w tym punkcie. Jestem świadomy odpowiedzialności karnej za podanie w niniejszym oświadczeniu nieprawdy, zgodnie z art. 233 Kodeksu karnego.

z Up. PREZYDENTA MIASTA

  
.....  
.....

2018-07-03

Data oraz czytelny podpis inwestora lub osoby upoważnionej do działania w jego imieniu

**OŚWIADCZENIE**  
**O POSIADANYM PRAWIE DO DYSPONOWANIA NIERUCHOMOŚCIĄ NA CELE BUDOWLANE (B-3)**

(podstawa prawna: art. 32 ust. 4 pkt 2 ustawy z dnia 7 lipca 1994 r. – Prawo budowlane)

W przypadku większej liczby inwestorów lub osób upoważnionych do złożenia oświadczenia w imieniu inwestora, ubiegających się o pozwolenie na budowę lub dokonujących zgłoszenia, każda osoba składa oświadczenie oddzielnie.

**1. Proszę wpisać dane inwestora (w tym adres zamieszkania lub siedziby):**

imię i nazwisko lub nazwa inwestora: GMINA MIASTO KOŁOBRZEG kraj: POLSKA województwo: ZACHODNIOPOMORSKIE

powiat: KOŁOBRZEG gmina: KOŁOBRZEG

miejsowość: KOŁOBRZEG ulica: RATUSZOWA nr domu: 13 nr lokalu: .....

kod pocztowy: 78-100 telefon/e-mail (nieobowiązkowo): (94) 35 51 500

adres do korespondencji (jeżeli jest inny niż adres zamieszkania lub siedziby): .....

Oznaczenie dokumentu tożsamości (w przypadku, gdy inwestorem jest osoba fizyczna):

rodzaj dokumentu: ..... seria i nr dokumentu: .....

organ wydający dokument: .....

**2. Proszę wpisać dane osoby upoważnionej do złożenia oświadczenia w imieniu inwestora (w tym adres zamieszkania):**

(w przypadku gdy inwestorem jest osoba prawna albo jednostka organizacyjna nieposiadająca osobowości prawnej albo gdy za inwestora będącego osobą fizyczną oświadczenie składa jej pełnomocnik)

imię i nazwisko: Jerzy Wolski kraj: Polska województwo: Zachodniopomorskie

powiat: Kołobrzeg gmina: Kołobrzeg

miejsowość: Grzybowo ulica: Zakołe nr domu: 12 nr lokalu: .....

kod pocztowy: 78-132 telefon/e-mail (nieobowiązkowo): .....

adres do korespondencji (jeżeli jest inny niż adres zamieszkania): .....

Oznaczenie dokumentu tożsamości:

rodzaj dokumentu: dowód osobisty seria i nr dokumentu: CGB 453009

organ wydający dokument: Prezydenta Miasta Kołobrzeg

**3. Proszę wpisać dane nieruchomości**

(w przypadku konieczności podania większej liczby nieruchomości, należy je podać w formularzu B-4)

województwo: Zachodniopomorskie powiat: Kołobrzeg

gmina: Kołobrzeg miejscowość: Kołobrzeg

ulica: Dworcowa nr domu: .....nr lokalu: --- kod pocztowy: 78-100

jednostka ewidencyjna/obręb ewidencyjny/nr działki ewidencyjnej:

1) miasto Kołobrzeg /12/ 19/1

2) .....

3) .....

4) .....

tytuł, z którego wynika prawo do dysponowania wyżej wskazaną nieruchomością (w pkt 3) na cele budowlane: (przykładowo: własność, współwłasność, ograniczone prawo rzeczowe, użytkowanie wieczyste)


własność; nr KO1L/00011897/9

4. Proszę oznaczyć znakiem X w przypadku dołączenia formularza B-4

Dołączam formularz B-4

Po zapoznaniu się z art. 32 ust. 4 pkt 2 ustawy z dnia 7 lipca 1994 r. – Prawo budowlane oświadczam, że posiadam prawo do dysponowania nieruchomością na cele budowlane określoną w pkt 3 niniejszego oświadczenia na podstawie tytułów wskazanych w tym punkcie. Jestem świadomy odpowiedzialności karnej za podanie w niniejszym oświadczeniu nieprawdy, zgodnie z art. 233 Kodeksu karnego.

z up. PREZYDENTA MIASTA



.....

.....

Data oraz czytelny podpis inwestora lub osoby upoważnionej do działania w jego imieniu

**OŚWIADCZENIE**  
**O POSIADANYM PRAWIE DO DYSPONOWANIA NIERUCHOMOŚCIĄ NA CELE BUDOWLANE (B-3)**

(podstawa prawna: art. 32 ust. 4 pkt 2 ustawy z dnia 7 lipca 1994 r. - Prawo budowlane)

W przypadku większej liczby inwestorów lub osób upoważnionych do złożenia oświadczenia w imieniu inwestora, ubiegających się o pozwolenie na budowę lub dokonujących zgłoszenia, każda osoba składa oświadczenie oddzielnie.

**1. Proszę wpisać dane inwestora (w tym adres zamieszkania lub siedziby):**

imię i nazwisko lub nazwa inwestora: GMINA MIASTO KOŁOBRZEG kraj: POLSKA województwo: ZACHODNIOPOMORSKIE

powiat: KOŁOBRZEG gmina: KOŁOBRZEG

miejsowość: KOŁOBRZEG ulica: RATUSZOWA nr domu: 13 nr lokalu: .....

kod pocztowy: 78-100 telefon/e-mail (nieobowiązkowo): (94) 35 51 500

adres do korespondencji (jeżeli jest inny niż adres zamieszkania lub siedziby): .....

Oznaczenie dokumentu tożsamości (w przypadku, gdy inwestorem jest osoba fizyczna):

rodzaj dokumentu: ..... seria i nr dokumentu: .....

organ wydający dokument: .....

**2. Proszę wpisać dane osoby upoważnionej do złożenia oświadczenia w imieniu inwestora (w tym adres zamieszkania):**

(w przypadku gdy inwestorem jest osoba prawna albo jednostka organizacyjna nieposiadająca osobowości prawnej albo gdy za inwestora będącego osobą fizyczną oświadczenie składa jej pełnomocnik)

imię i nazwisko: Jerzy Wołski kraj: Polska województwo: Zachodniopomorskie

powiat: Kołobrzeg gmina: Kołobrzeg

miejsowość: Grzybów ulica: Zakołe nr domu: 12 nr lokalu: .....

kod pocztowy: 78-132 telefon/e-mail (nieobowiązkowo): .....

adres do korespondencji (jeżeli jest inny niż adres zamieszkania): .....

Oznaczenie dokumentu tożsamości:

rodzaj dokumentu: dowód osobisty seria i nr dokumentu: CGB 453009

organ wydający dokument: Prezydenta Miasta Kołobrzeg

**3. Proszę wpisać dane nieruchomości**

(w przypadku konieczności podania większej liczby nieruchomości, należy je podać w formularzu B-4)

województwo: Zachodniopomorskie powiat: Kołobrzeg

gmina: Kołobrzeg miejscowość: Kołobrzeg

ulica: Fredry nr domu: -----nr lokalu: --- kod pocztowy: 78-100

jednostka ewidencyjna/obręb ewidencyjny/nr działki ewidencyjnej:

tytuł, z którego wynika prawo do dysponowania wyżej wskazaną nieruchomością (w pkt 3) na cele budowlane: (przykładowo: własność, współwłasność, ograniczone prawo rzeczowe, użytkowanie wieczyste)

1) miasto Kołobrzeg /5/ 91/12

własność; nr KO1L/00034214/5

2) .....

.....

3) .....

.....

4) .....

.....


4. Proszę oznaczyć znakiem X w przypadku dołączenia formularza B-4

Dołączam formularz B-4

*Po zapoznaniu się z art. 32 ust. 4 pkt 2 ustawy z dnia 7 lipca 1994 r. – Prawo budowlane oświadczam, że posiadam prawo do dysponowania nieruchomością na cele budowlane określoną w pkt 3 niniejszego oświadczenia na podstawie tytułów wskazanych w tym punkcie. Jestem świadomy odpowiedzialności karnej za podanie w niniejszym oświadczeniu nieprawdy, zgodnie z art. 233 Kodeksu karnego.*

z up. PREZYDENTA MIASTA

.....  
Data oraz czytelny podpis inwestora lub osoby upoważnionej do działania w jego imieniu



**OŚWIADCZENIE**  
**O POSIADANYM PRAWIE DO DYSPONOWANIA NIERUCHOMOŚCIĄ NA CELE BUDOWLANE (B-3)**

(podstawa prawna: art. 32 ust. 4 pkt 2 ustawy z dnia 7 lipca 1994 r. - Prawo budowlane)

W przypadku większej liczby inwestorów lub osób upoważnionych do złożenia oświadczenia w imieniu inwestora, ubiegających się o pozwolenie na budowę lub dokonujących zgłoszenia, każda osoba składa oświadczenie oddzielnie.

**1. Proszę wpisać dane inwestora (w tym adres zamieszkania lub siedziby):**

imię i nazwisko lub nazwa inwestora: GINA MIASTO KOŁOBRZEG kraj: POLSKA województwo: ZACHODNIOPOMORSKIE

powiat: KOŁOBRZEG gmina: KOŁOBRZEG

miejsowość: KOŁOBRZEG ulica: RATUSZOWA nr domu: 13 nr lokalu: .....

kod pocztowy: 78-100 telefon/e-mail (nieobowiązkowo): (94) 35 51 500

adres do korespondencji (jeżeli jest inny niż adres zamieszkania lub siedziby): .....

Oznaczenie dokumentu tożsamości (w przypadku, gdy inwestorem jest osoba fizyczna):

rodzaj dokumentu: ..... seria i nr dokumentu: .....

organ wydający dokument: .....

**2. Proszę wpisać dane osoby upoważnionej do złożenia oświadczenia w imieniu inwestora (w tym adres zamieszkania):**

(w przypadku gdy inwestorem jest osoba prawna albo jednostka organizacyjna nieposiadająca osobowości prawnej albo gdy za inwestora będącego osobą fizyczną oświadczenie składa jej pełnomocnik)

imię i nazwisko: Jerzy Wołski kraj: Polska województwo: Zachodniopomorskie

powiat: Kołobrzeg gmina: Kołobrzeg

miejsowość: Grzybowo ulica: Zakołe nr domu: 12 nr lokalu: .....

kod pocztowy: 78-132 telefon/e-mail (nieobowiązkowo): .....

adres do korespondencji (jeżeli jest inny niż adres zamieszkania): .....

Oznaczenie dokumentu tożsamości:

rodzaj dokumentu: dowód osobisty seria i nr dokumentu: CGB 453009

organ wydający dokument: Prezydenta Miasta Kołobrzeg

**3. Proszę wpisać dane nieruchomości**

(w przypadku konieczności podania większej liczby nieruchomości, należy je podać w formularzu B-4)

województwo: Zachodniopomorskie powiat: Kołobrzeg

gmina: Kołobrzeg miejscowość: Kołobrzeg

ulica: Łopuskiego nr domu: .....nr lokalu: ... kod pocztowy: 78-100

jednostka ewidencyjna/obręb ewidencyjny/nr działki ewidencyjnej:

1) miasto Kołobrzeg /12/ 373

2) .....

3) .....

4) .....

tytuł, z którego wynika prawo do dysponowania wyżej wskazaną nieruchomością (w pkt 3) na cele budowlane: (przykładowo: własność, współwłasność, ograniczone prawo rzeczowe, użytkowanie wieczyste)

własność; nr KO1L/00034214/5

.....

.....

.....



4. Proszę oznaczyć znakiem X w przypadku dołączenia formularza B-4


Dołączam formularz B-4

Po zapoznaniu się z art. 32 ust. 4 pkt 2 ustawy z dnia 7 lipca 1994 r. – Prawo budowlane oświadczam, że posiadam prawo do dysponowania nieruchomością na cele budowlane określoną w pkt 3 niniejszego oświadczenia na podstawie tytułów wskazanych w tym punkcie. Jestem świadomy odpowiedzialności karnej za podanie w niniejszym oświadczeniu nieprawdy, zgodnie z art. 233 Kodeksu karnego.

z up. PREZYDENTA MIASTA

ZASTĘPCA

.....  
Data oraz czytelny podpis inwestora lub osoby upoważnionej do działania w jego imieniu



**OŚWIADCZENIE**  
**O POSIADANYM PRAWIE DO DYSPONOWANIA NIERUCHOMOŚCIĄ NA CELE BUDOWLANE (B-3)**

(podstawa prawna: art. 32 ust. 4 pkt 2 ustawy z dnia 7 lipca 1994 r. – Prawo budowlane)

W przypadku większej liczby inwestorów lub osób upoważnionych do złożenia oświadczenia w imieniu inwestora, ubiegających się o pozwolenie na budowę lub dokonujących zgłoszenia, każda osoba składa oświadczenie oddzielnie.

**1. Proszę wpisać dane inwestora (w tym adres zamieszkania lub siedziby):**

imię i nazwisko lub nazwa inwestora: GMINA MIASTO KOŁOBRZEG kraj: POLSKA województwo: ZACHODNIOPOMORSKIE

powiat: KOŁOBRZEG gmina: KOŁOBRZEG

miejsowość: KOŁOBRZEG ulica: RATUSZOWA nr domu: 13 nr lokalu: .....

kod pocztowy: 78-100 telefon/e-mail (nieobowiązkowo): (94) 35 51 500

adres do korespondencji (jeżeli jest inny niż adres zamieszkania lub siedziby): .....

.....

Oznaczenie dokumentu tożsamości (w przypadku, gdy inwestorem jest osoba fizyczna):

rodzaj dokumentu: ..... seria i nr dokumentu: .....

organ wydający dokument: .....

**2. Proszę wpisać dane osoby upoważnionej do złożenia oświadczenia w imieniu inwestora (w tym adres zamieszkania):**

(w przypadku gdy inwestorem jest osoba prawna albo jednostka organizacyjna nieposiadająca osobowości prawnej albo gdy za inwestora będącego osobą fizyczną oświadczenie składa jej pełnomocnik)

imię i nazwisko: Jerzy Wołski kraj: Polska województwo: Zachodniopomorskie

powiat: Kołobrzeg gmina: Kołobrzeg

miejsowość: Grzybowo ulica: Zakole nr domu: 12 nr lokalu: .....

kod pocztowy: 78-132 telefon/e-mail (nieobowiązkowo): .....

adres do korespondencji (jeżeli jest inny niż adres zamieszkania): .....

.....

Oznaczenie dokumentu tożsamości:

rodzaj dokumentu: dowód osobisty seria i nr dokumentu: CGB 453009

organ wydający dokument: Prezydenta Miasta Kołobrzeg

**3. Proszę wpisać dane nieruchomości**

(w przypadku konieczności podania większej liczby nieruchomości, należy je podać w formularzu B-4)

województwo: Zachodniopomorskie powiat: Kołobrzeg

gmina: Kołobrzeg miejscowość: Kołobrzeg

ulica: Mickiewicza nr domu: ..... nr lokalu: == kod pocztowy: 78-100

jednostka ewidencyjna/obręb ewidencyjny/nr działki ewidencyjnej:

tytuł, z którego wynika prawo do dysponowania wyżej wskazaną nieruchomością (w pkt 3) na cele budowlane: (przykładowo: własność, współwłasność, ograniczone prawo rzeczowe, użytkowanie wieczyste)

1) miasto Kołobrzeg /4/ 48/1

własność; nr KO1L/00034214/5

2) .....

.....

3) .....

.....

4) .....

.....

4. Proszę oznaczyć znakiem X w przypadku dołączenia formularza B-4

Dołączam formularz B-4


Po zapoznaniu się z art. 32 ust. 4 pkt 2 ustawy z dnia 7 lipca 1994 r. – Prawo budowlane oświadczam, że posiadam prawo do dysponowania nieruchomością na cele budowlane określoną w pkt 3 niniejszego oświadczenia na podstawie tytułów wskazanych w tym punkcie. Jestem świadomy odpowiedzialności karnej za podanie w niniejszym oświadczeniu nieprawdy, zgodnie z art. 233 Kodeksu karnego.

z up. PREZYDENTA MIASTA

2018-07-03

.....  
.....

Data oraz czytelny podpis inwestora lub osoby upoważnionej do działania w jego imieniu





Wykaz planowanych lokalizacji i wielkości podziemnych pojemników na odpady komunalne, na terenie miasta Kolobrzeg.

L.p.	Ulica	Nr działki	Nr obrębu	Sztko 3,0m <sup>3</sup>	Papier 5,0m <sup>3</sup>	Metal i tworzywa sztuczne 3,0m <sup>3</sup>	Bio 2,0m <sup>3</sup>	Odpady resztkowe 2,0m <sup>3</sup>	Uwagi nr rysunku
1.	Kopuście go	373	12	1	1	1	1	1	2. 2a
2.	MORSKA	3/19	4	1	1	1	1	1	3. 3a
3.	Dworcowa	19/1	12	1	1	1	1	1	4. 4a
4.	A.-Fredry	9/1/12	5	1	1	1	1	1	5. 5a
5.	A.Migale Razem	48/1	4	1	1	1	1	1	6. 6a

ZALĄCZNIK NR 1

Biuro Usług Projektowych ABACUS - Kolobrzeg,  
ul. Jana Tarnowskiego 3, tel. (094) 35-23-799

**OZNACZENIA:**

- 2P** - numer lokalizacji - pojemniki podziemne na odpady komunalne

Obiekt:	Budowa półpodziemnych i podziemnych pojemników na odpady komunalne, na terenie miasta Kolobrzeg.	POJEMNIKI PODZIEMNE	program funkcjonalno-użytkowy
Investor:	Gmina Miasto Kolobrzeg	Kolobrzeg, ul. Ratuszowa 13	06.2018
Temat rys.:	Plan sytuacyjny rozmieszczenia pojemników podziemnych.		SKALA 1:5000
Autor:	inż. Roman Górzał		
Opracował:	mgr inż. Aneta Sochalska		<b>1</b>



## ZAŁĄCZNIK NR 2

### **KARTA INFORMACYJNA LOKALIZACJI**

#### **Lokalizacja nr 1p**

Działka nr 373, obręb 12

Nazwa ulicy : ulica Łopuskiego

Właściciel/Zarządca terenu: Gmina Miasto Kołobrzeg  
Kołobrzeg, ul.Ratuszowa 13

1. Czy obowiązuje plan miejscowy: nie obowiązuje, lokalizacja na podstawie decyzji o lokalizacji celu publicznego (UA.6733.12.2018 VII)

2. Istniejące zagospodarowanie terenu:

-nawierzchnia: trawnik przy ciągu pieszym

-uzbrojenie podziemne:

kable sieci energetycznej eND;

-zielen (drzewa, krzewy) – drzewa

-inne obiekty - nie występują

3.Warunki gruntowo-wodne:

-trawnik

-piasek drobny z domieszką gruntów gliniastych – 0,3 -2,5m

-gлина i glina piaszczysta – poniżej 1,3-2,5m,

-woda gruntowa – na gł. 1,3-2,5m poniżej terenu-sączenia, poziom wody gruntowej zmienny, zależny od pory roku i intensywności opadów atmosferycznych

4.Elementy uzbrojenia podziemnego wymagające przebudowy:

- należy przebudować linię kablową sieci energetycznej n.n.

- w zakresie zmiany trasy

5.Projektowane zagospodarowanie terenu:

-Pojemniki o pojemności komór:

-5,0m<sup>3</sup> - tworzywa sztuczne

-3,0m<sup>3</sup> - papier oraz bio

-2,0m<sup>3</sup> - szkło oraz resztkowe

-Strefa dojścia od strony chodnika ulicy Łopuskiego

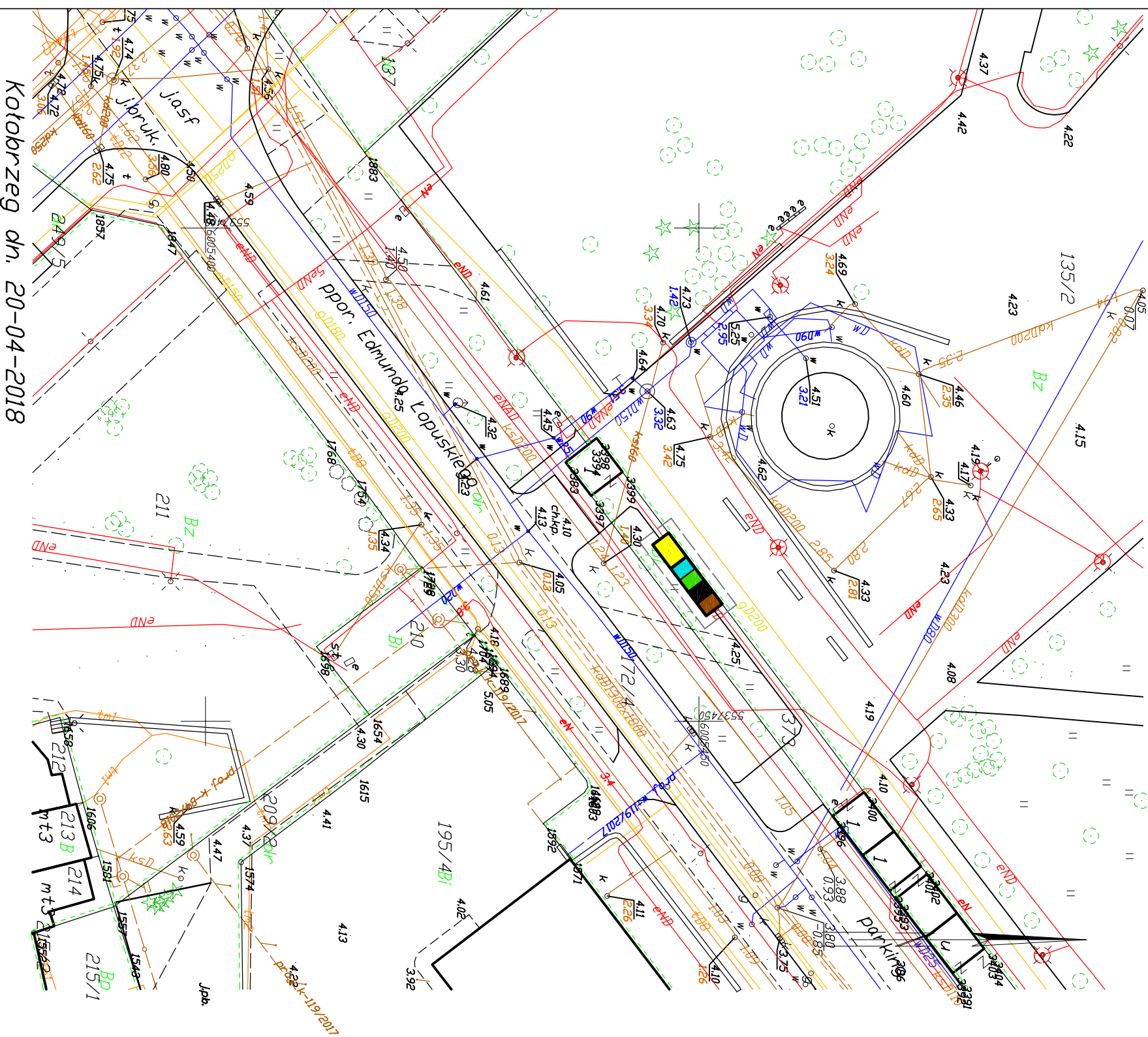
-Strefa dojazdu sprzętu do obsługi pojemników – ulica Łopuskiego







-Nawierzchnia przy pojemnikach - ciąg pieszy - chodnik z betonu z domieszką żywic syntetycznych

Województwo: zachodniopomorskie  
Jedn. ewidn.: 320801\_1, Kolobrzeg (gm. miejska)

Dobrepi: 0012\_12  
Działka: 135/2, 172/4, 211 Mapa Zasadnicza  
Skala 1: 500

Układ wsp. płaskich: 2000, strefa 5(15), ukł. wysi: Kron86



- OZNACZENIA:**
-  - pojemnik na odpady komunalne podziemny - bio - poj. 3,0m<sup>3</sup>
  -  - pojemnik na odpady komunalne podziemny - odpady reszkowe - poj. 2,0m<sup>3</sup>
  -  - pojemnik na odpady komunalne podziemny - szkło - poj. 2,0m<sup>3</sup>
  -  - pojemnik na odpady komunalne podziemny - papier - poj. 3,0m<sup>3</sup>
  -  - pojemnik na odpady komunalne podziemny - tworzywa sztuczne - poj. 5,0m<sup>3</sup>
  -  - strefa prowadzenia robót

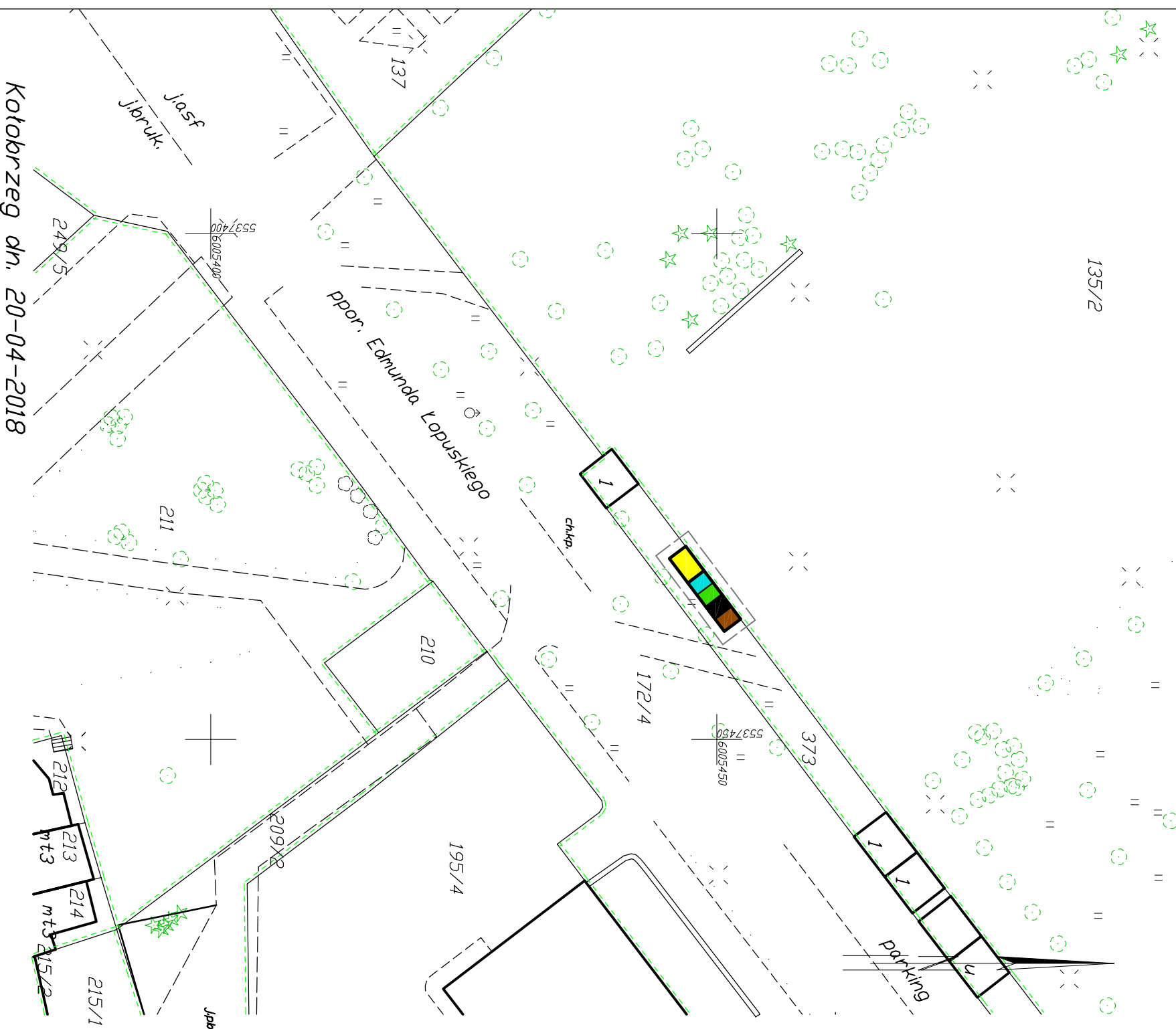
### ZAŁĄCZNIK NR 2

Biuro Usług Projektowych ABACUS - Kolobrzeg, ul. Jana Tarnowskiego 3, tel. (094) 35-23-799		
Objekt:	Budowa półpodziemnych i podziemnych pojemników na odpady komunalne, na terenie miasta Kolobrzeg.	program funkcjonalno-użytkowy
Inwestor:	Gmina Miasto Kolobrzeg Kolobrzegu, ul. Ratuszowa 13	06.2018
Temat rys.:	Plan zagospodarowania terenu Lokalizacja nr 1p ul.Łopuskiego, dz. nr 373, obręb 12	SKALA 1:500
Autor:	inż. Roman Góról	
Opracowała:	mgr inż. Aneta Sochańska	2







Województwo: zachodniopomorskie  
Jedn. ewid.: 320801\_1, Kolobrzeg (gm. miejska)

Dobrepi: 0012\_12  
Działka: 135/2, 172/4, 211 Mapa Zasadnicza  
Skala 1: 500

Układ wsp. płaskich: 2000, strefa 5(15), ukł. wys.: Kron86



**OZNACZENIA:**

-  - pojemnik na odpady komunalne podziemny - bio - poj. 3,0m<sup>3</sup>
-  - pojemnik na odpady komunalne podziemny - odpady reszkowe - poj. 2,0m<sup>3</sup>
-  - pojemnik na odpady komunalne podziemny - szkło - poj. 2,0m<sup>3</sup>
-  - pojemnik na odpady komunalne podziemny - papier - poj. 3,0m<sup>3</sup>
-  - pojemnik na odpady komunalne podziemny - tworzywa sztuczne - poj. 5,0m<sup>3</sup>
-  - strefa prowadzenia robót

**ZAŁĄCZNIK NR 2**

Biuro Usług Projektowych ABACUS - Kolobrzeg, ul. Jana Tarnowskiego 3, tel. (094) 35-23-799	
Objekt:	Budowa półpodziemnych i podziemnych pojemników na odpady komunalne, na terenie miasta Kolobrzeg.
Inwestor:	Gmina Miasto Kolobrzeg Kolobrzegu, ul. Ratuszowa 13
Temat rys.:	Lokalizacja nr 1p, ul. Łopuskiego, dz. nr 373, obręb 12
Autor:	inż. Roman Górniak
Opracował:	mgr inż. Aneta Sochańska
	06.2018
	SKALA 1:500
	<b>2a</b>

## ZAŁĄCZNIK NR 2

### **KARTA INFORMACYJNA LOKALIZACJI**

#### **Lokalizacja nr 2p**

Działka nr 3/19, obręb 4

Nazwa ulicy : ulica Morska

Właściciel/Zarządca terenu: Gmina Miasto Kołobrzeg  
Kołobrzeg, ul.Ratuszowa 13

1. Czy obowiązuje plan miejscowy: obowiązuje KGm\_10

2. Istniejące zagospodarowanie terenu:

-nawierzchnia: plac ciągu pieszo-jezdnego z kostki granitowej

-uzbrojenie nadziemne:

słup latarni oświetleniowej

-uzbrojenie podziemne:

sieć wodociągowa d160 mm

sieć kan.deszczowej d500mm

kabel sieci energetycznej

-zielen (drzewa, krzewy) - nie występuje

3.Warunki gruntowo-wodne:

-nawierzchnia z kostki granitowej na podbudowie piaskowo-cementowej-  
grub. 0,3-0,4m,

-nasyp zagęszczony , piaszczysto-gliniasty do głęb. 1,5-2,0m,

-piaski i glina piaszczysta – poniżej 2,0m

-woda gruntowa – 0,8-1,5m poniżej terenu. Poziom wody  
gruntowej zmienny, zależny od poziomu wody w kanale portowym.

4.Elementy uzbrojenia podziemnego wymagające przebudowy

- należy przebudować linię kablową sieci energetycznej n.n.

- w zakresie zmiany trasy

5.Projektowane zagospodarowanie terenu:

-Pojemniki o pojemności komór:

-5,0m<sup>3</sup> - tworzywa sztuczne

-3,0m<sup>3</sup> - papier oraz bio

-2,0m<sup>3</sup> - szkło oraz resztkowe

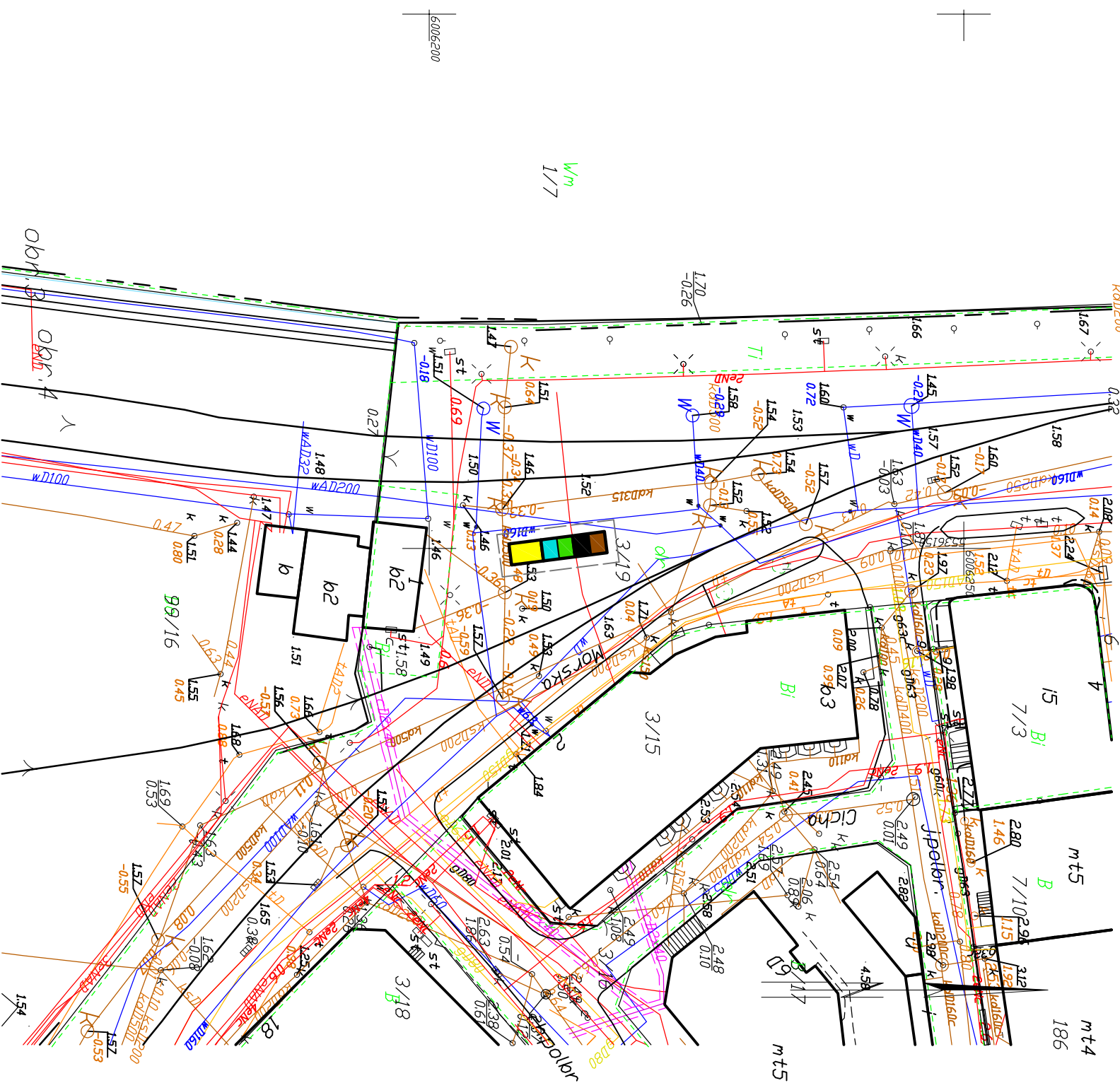
-strefa dojścia od strony ulicy Morskiej

-strefa dojazdu sprzętu do obsługi pojemników - ulica Morska

-nawierzchnia przy pojemnikach - plac pieszo-jezdny z kostki granitowej



Ukt. wspi.: 2000, 5(15), Ukt. wysi.: Kron86



- OZNACZENIA:**
- pojemnik na odpady komunalne podziemny- bio - poj. 3,0m<sup>3</sup>
  - pojemnik na odpady komunalne podziemny- odpady reszkowe - poj. 2,0m<sup>3</sup>
  - pojemnik na odpady komunalne podziemny- szkło - poj. 2,0m<sup>3</sup>
  - pojemnik na odpady komunalne podziemny- papier - poj. 3,0m<sup>3</sup>
  - pojemnik na odpady komunalne podziemny- tworzywa sztuczne - poj. 5,0m<sup>3</sup>
  - strefa prowadzenia robót

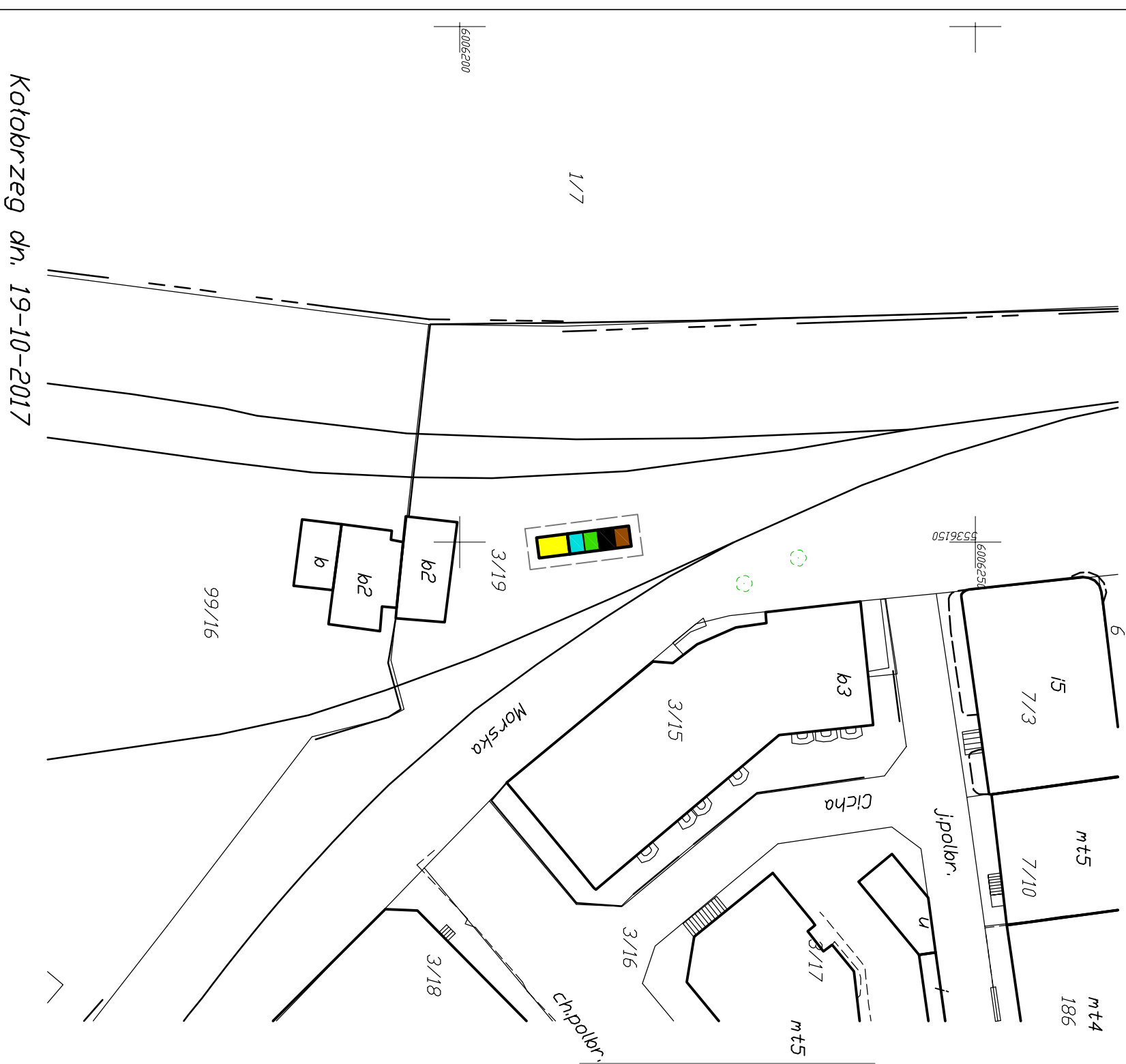
**ZAŁĄCZNIK NR 2**

Biuro Usług Projektowych ABACUS - Kotobrzeg, ul. Jana Tarnowskiego 3, tel. (094) 35-23-799	
<b>Obiekt:</b> Budowa półpodziemnych i podziemnych pojemników na odpady komunalne, na terenie miasta Kotobrzeg.	program funkcjonalno-użytkowy
<b>Inwestor:</b> Gmina Miasto Kotobrzeg Kotobrzegu, ul. Ratuszowa 13	06.2018
<b>Temat rys.:</b> Plan zagospodarowania terenu Lokalizacja nr 2p ul.Morska, dz. nr 3/19, obręb 4	SKALA 1:500
<b>Autor:</b> inż. Roman Góral	
<b>Opracowała:</b> mgr inż. Aneta Sochalska	<b>3</b>







Województwo: zachodniopomorskie  
Jedn. ewid.: 320801\_1, Kotobrzeg (gm. miejska)  
Dzireki: 0004, 4  
Dziatka: 3/19

Mapa Zasadnicza  
Skala 1:500

UKt. wspi: 2000, 5(15), UKt. wysi: Kron86



**OZNACZENIA:**

-  - pojemnik na odpady komunalne podziemny- bio - poj. 3,0m<sup>3</sup>
-  - pojemnik na odpady komunalne podziemny- odpady reszkowe - poj. 2,0m<sup>3</sup>
-  - pojemnik na odpady komunalne podziemny- szklo - poj. 2,0m<sup>3</sup>
-  - pojemnik na odpady komunalne podziemny- papier - poj. 3,0m<sup>3</sup>
-  - pojemnik na odpady komunalne podziemny- tworzywa sztuczne - poj. 5,0m<sup>3</sup>
-  - strefa prowadzenia robót

**ZALACZNIK NR 2**

Biuro Uslug Projektowych ABACUS - Kotobrzeg, ul. Jana Tarnowskiego 3, tel. (094) 35-23-799		
Obiekt:	Budowa pólpodziemnych i podziemnych pojemnikow na odpady komunalne, na terenie miasta Kotobrzeg.	program funkcjonalno -uzytkowy
Inwestor:	Gmina Miasto Kotobrzeg Kotobrzegu, ul. Ratuszowa 13	06.2018
Temat rys.:	Lokalizacja nr 2p, ul.Morska, dz. nr 3/19, obręb 4	SKALA 1:500
Autor:	inż. Roman Góral	
Opracowala:	mgr inż. Aneta Sochalska	<b>3a</b>

Kotobrzeg dn. 19-10-2017

## ZAŁĄCZNIK NR 2

### **KARTA INFORMACYJNA LOKALIZACJI**

#### **Lokalizacja nr 3p**

Działka nr 19/1, obręb 12

Nazwa ulicy : ulica Dworcowa

Właściciel/Zarządca terenu: Gmina Miasto Kołobrzeg  
Kołobrzeg, ul.Ratuszowa 13

1. Czy obowiązuje plan miejscowy: nie obowiązuje, lokalizacja na podstawie decyzji o lokalizacji celu publicznego (UA.6733.12.2018 VII)

2. Istniejące zagospodarowanie terenu:

- nawierzchnia: ciąg pieszy - chodnik z kostki betonowej
- uzbrojenie podziemne:  
kable sieci energetycznej eND;
- zielen (drzewa, krzewy) - nie występuje
- inne obiekty - nie występują

3. Warunki gruntowo-wodne:

- kostka betonowa na podbudowie cementowo-piaskowej – 0,3m
- piasek drobny z domieszką gruntów gliniastych – 0,3 -2,5m
- glina i glina piaszczysta – poniżej 1,3-2,5m,
- woda gruntowa – na gł. 1,3-2,5m poniżej terenu-sączenia, poziom wody gruntowej zmienny, zależny od pory roku i intensywności opadów atmosferycznych

4. Elementy uzbrojenia podziemnego wymagające przebudowy

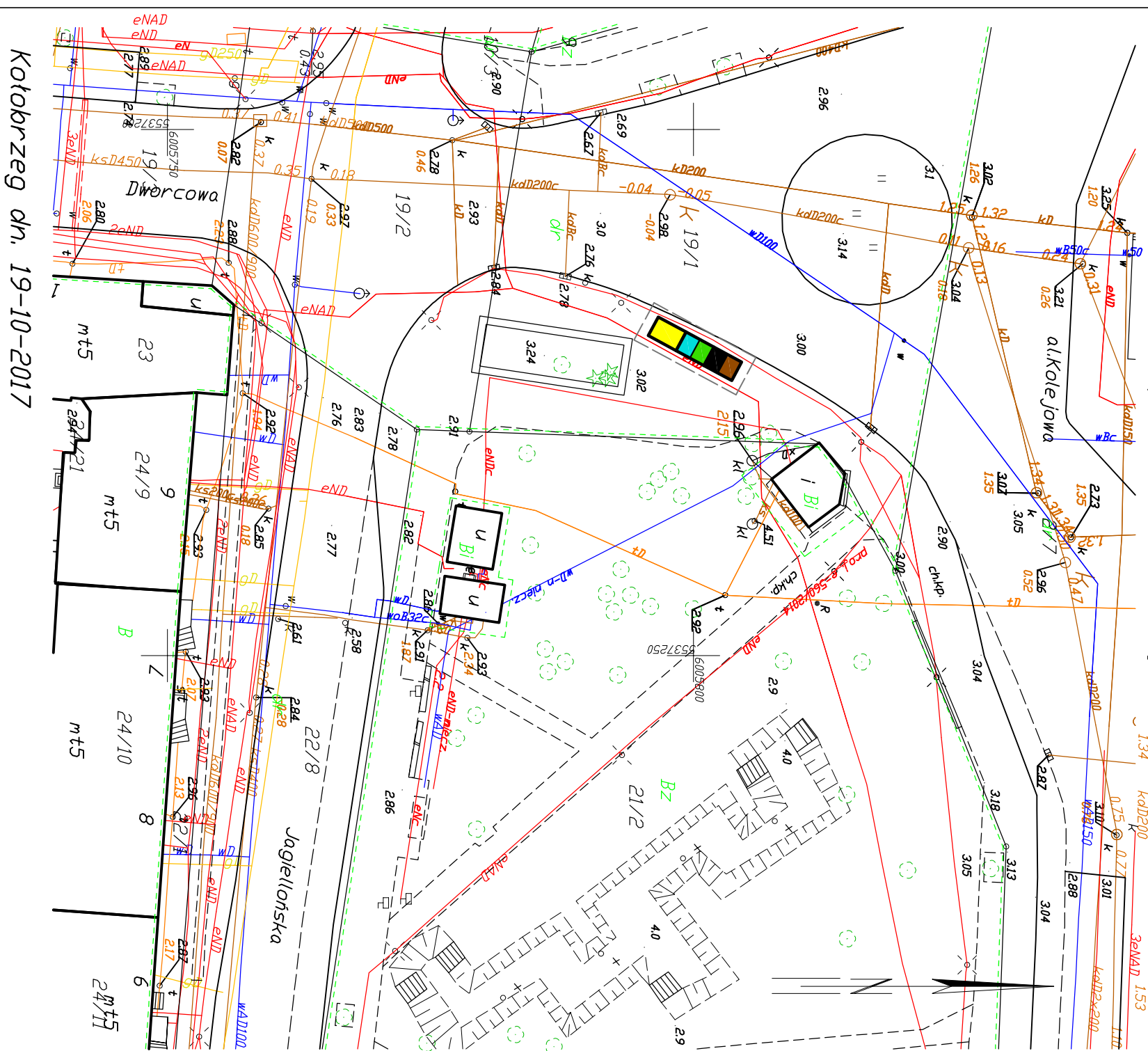
- nie występują

5. Projektowane zagospodarowanie terenu:

- Pojemniki o pojemności komór:
  - 5,0m<sup>3</sup> - tworzywa sztuczne
  - 3,0m<sup>3</sup> - papier oraz bio
  - 2,0m<sup>3</sup> - szkło oraz resztkowe
- strefa dojścia od strony chodnika ulicy Dworcowej
- strefa dojazdu sprzętu do obsługi pojemników - ulica Dworcowa
- nawierzchnia przy pojemnikach - ciąg pieszy - chodnik z kostki betonowej

Województwo: zachodniopomorskie  
 Jedn. ewid.: 320801\_1, Kotobrzeg (gm. miejska)  
 Dobrei: 012, 12  
 Działka: 21/2  
 Mapa Zasadnicza  
 Skala 1:500

Ukt. wsp.:2000, 5(15), uktywsi: Kron86



- OZNACZENIA:**
- pojemnik na odpady komunalne podziemny- bio - poj. 3,0m<sup>3</sup>
  - pojemnik na odpady komunalne podziemny- odpady reszkotowe - poj. 2,0m<sup>3</sup>
  - pojemnik na odpady komunalne podziemny- szkło - poj. 2,0m<sup>3</sup>
  - pojemnik na odpady komunalne podziemny- papier - poj. 3,0m<sup>3</sup>
  - pojemnik na odpady komunalne podziemny- tworzywa sztuczne - poj. 5,0m<sup>3</sup>
  - strefa prowadzenia robót

**ZAŁĄCZNIK NR 2**

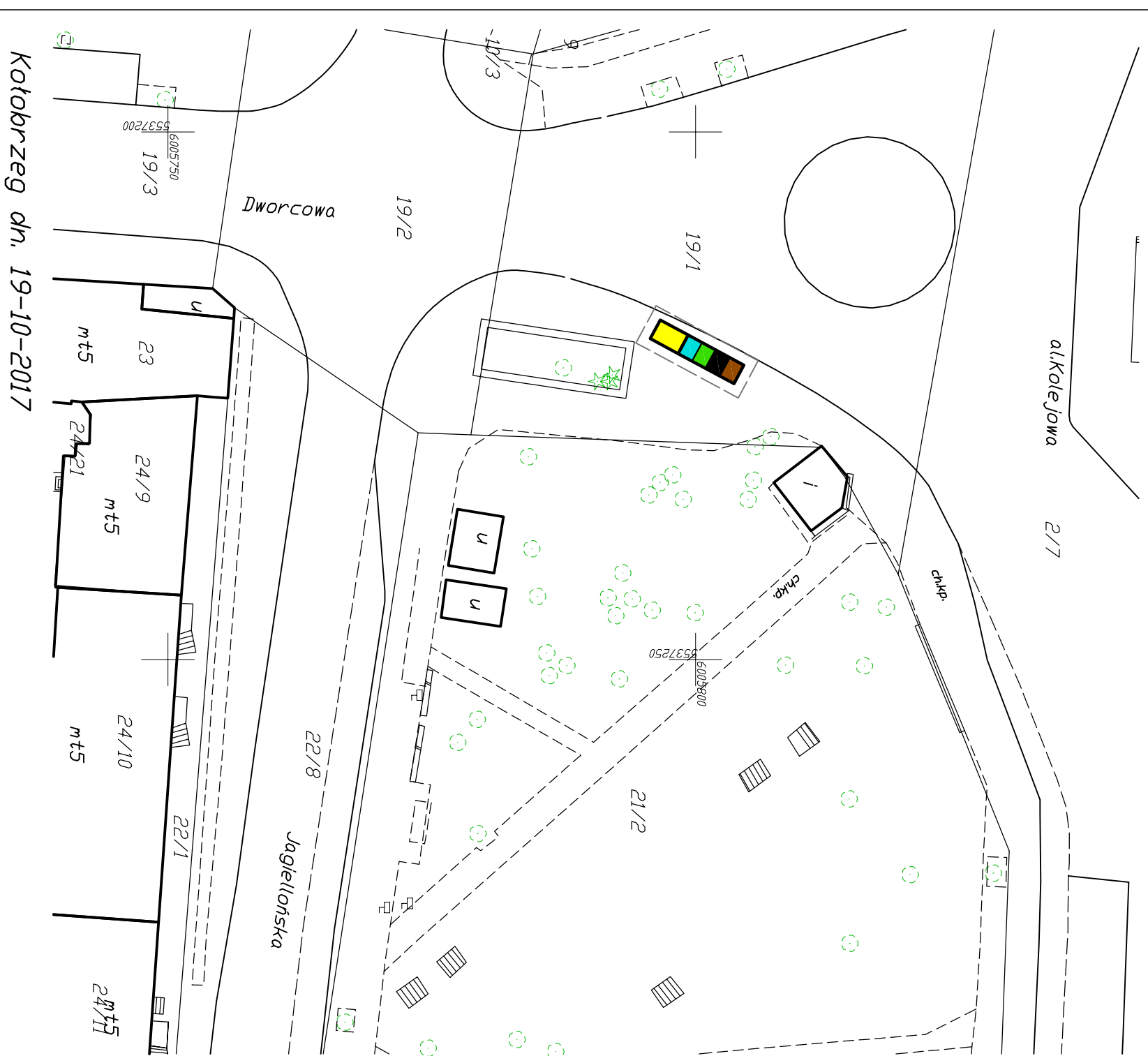
Biurowo Usług Projektowych ABACUS - Kotobrzeg, ul. Jana Tarnowskiego 3, tel. (094) 35-23-799	
Obiekt:	Budowa półpodziemnych i podziemnych pojemników na odpady komunalne, na terenie miasta Kotobrzeg.
Inwestor:	Gmina Miasto Kotobrzeg Kotobrzegu, ul. Ratuszowa 13
Temat rys.:	Plan zagospodarowania terenu Lokalizacja nr 3p ul. Dworcowa, dz.nr 19/1, obręb 12
Autor:	inż. Roman Górzał
Opracowała:	mgr inż. Aneta Sochalska
	<b>4</b>

Kotobrzeg dn. 19-10-2017



Województwo: zachodniopomorskie  
 Jedn. ewid.: 320801\_1, Kotobrzeg (gm. miejska)  
 Dbrębi: 0012, 12  
 Działka: 21/2 Mapa Zasadnicza  
 Skala 1:500

Ukt. wsp.:2000, 5(15), ukł.wys.: Kron86



- OZNACZENIA:**
- pojemnik na odpady komunalne podziemny- bio - poj. 3,0m<sup>3</sup>
  - pojemnik na odpady komunalne podziemny- odpady reszkotowe - poj. 2,0m<sup>3</sup>
  - pojemnik na odpady komunalne podziemny- szkło - poj. 2,0m<sup>3</sup>
  - pojemnik na odpady komunalne podziemny- papier - poj. 3,0m<sup>3</sup>
  - pojemnik na odpady komunalne podziemny- tworzywa sztuczne - poj. 5,0m<sup>3</sup>
  - strefa prowadzenia robót

**ZAŁĄCZNIK NR 2**

Biurowo Usług Projektowych ABACUS - Kotobrzeg, ul. Jana Tarnowskiego 3, tel. (094) 35-23-799	
Obiekt:	Budowa półpodziemnych i podziemnych pojemników na odpady komunalne, na terenie miasta Kotobrzeg.
Inwestor:	Gmina Miasto Kotobrzeg Kotobrzegu, ul. Ratuszowa 13
Temat rys.:	Lokalizacja nr 3p, ul. Dworcowa, dz.nr 19/1, obręb 12
Autor:	inż. Roman Góral
Opracowała:	mgr inż. Aneta Sochańska
	program funkcjonalno-użytkowy
	06.2018
	SKALA 1:500
	<b>4a</b>

Kotobrzeg dn. 19-10-2017

## ZAŁĄCZNIK NR 2

### **KARTA INFORMACYJNA LOKALIZACJI**

#### **Lokalizacja nr 4p**

Działka nr 91/12, obręb 5

Nazwa ulicy : ulica Aleksandra Fredry

Właściciel/Zarządca terenu: Gmina Miasto Kołobrzeg  
Kołobrzeg, ul.Ratuszowa 13

1. Czy obowiązuje plan miejscowy: obowiązuje KGm\_10

2. Istniejące zagospodarowanie terenu:

- nawierzchnia: gruntowa - trawnik
- uzbrojenie podziemne:  
sieć kanalizacji sanitarnej tłocznej ks50  
kable sieci energetycznej eNAD;
- zielen (drzewa, krzewy) - trawa
- inne obiekty - nie występują

3.Warunki gruntowo-wodne:

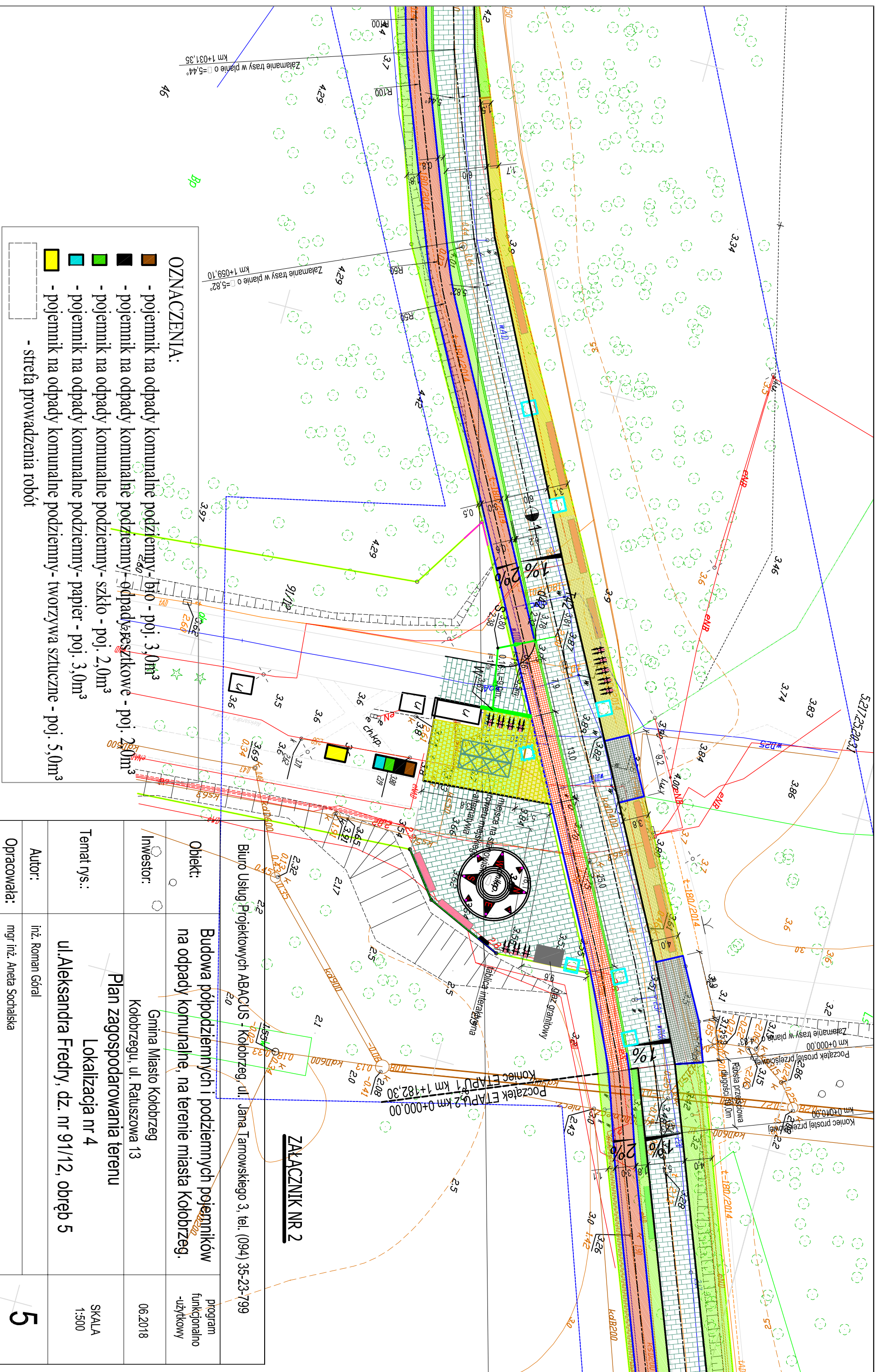
- warstwa gleby – 0,30 – 0,40m
- grunt piaszczysty z domieszką gliny – 0,4-2,0m
- gliny i gliny pylaste w stanie plastycznym na głębokości – 1,5-2,0m
- woda gruntowa w postaci sączeń – 1,5 -2,5 poniżej terenu, poziom wody gruntowej zmienny, zależny od pory roku i intensywności opadów atmosferycznych

4.Elementy uzbrojenia podziemnego wymagające przebudowy

- nie występują

5.Projektowane zagospodarowanie terenu:

- Pojemniki o pojemności komór:
  - 5,0m<sup>3</sup> - tworzywa sztuczne
  - 3,0m<sup>3</sup> - papier oraz bio
  - 2,0m<sup>3</sup> - szkło oraz resztkowe
- strefa dojścia od strony chodnika ulicy A.Fredry
- strefa dojazdu sprzętu do obsługi pojemników - ulica A.Fredry
- nawierzchnia przy pojemnikach – ciąg pieszy – chodnik z kostki betonowej



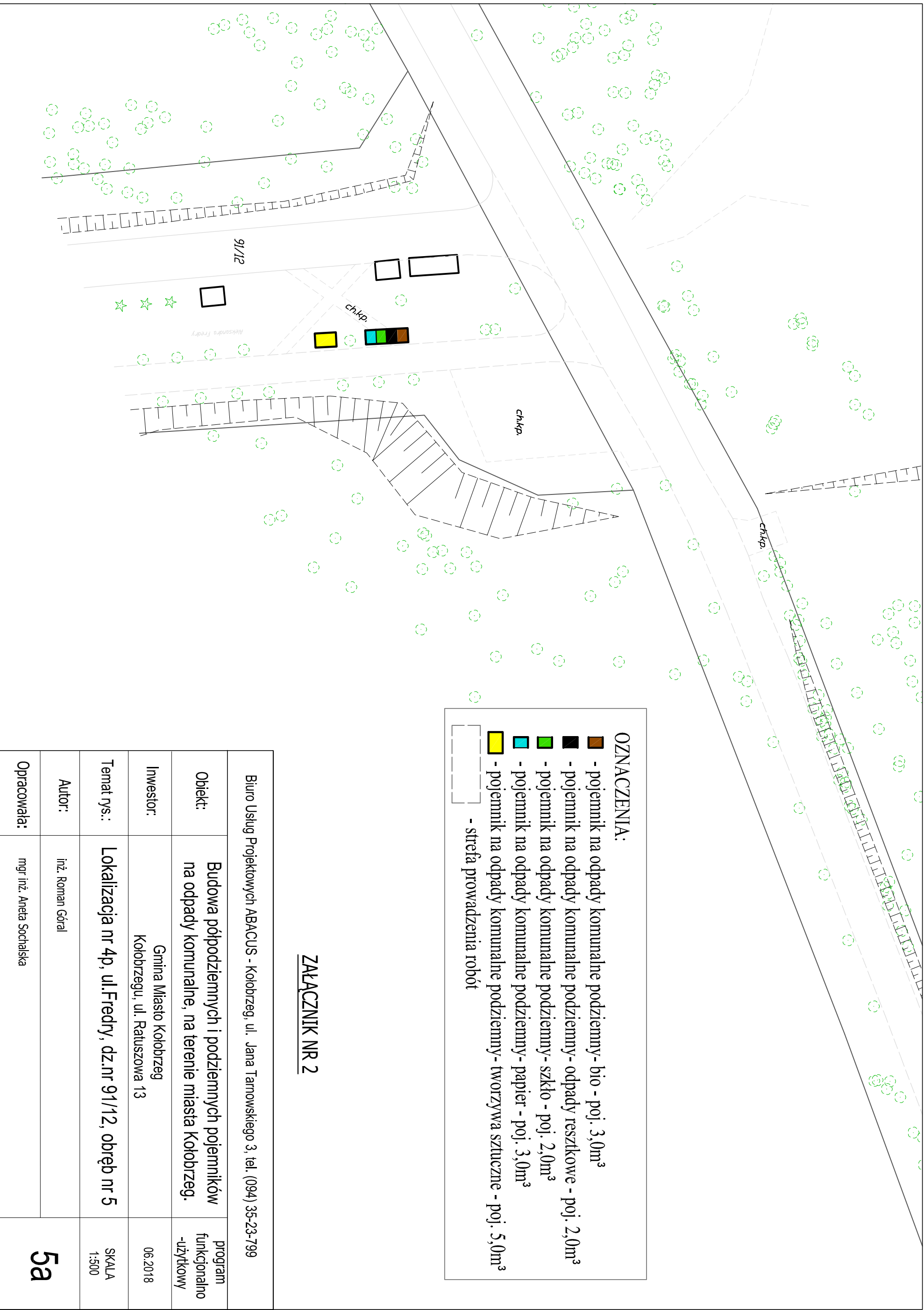
- OZNACZENIA:**
- pojemnik na odpady komunalne podziemny- bio - poj. 3,0m<sup>3</sup>
  - pojemnik na odpady komunalne podziemny- odpadki - poj. 2,0m<sup>3</sup>
  - pojemnik na odpady komunalne podziemny- szkło - poj. 2,0m<sup>3</sup>
  - pojemnik na odpady komunalne podziemny- papier - poj. 3,0m<sup>3</sup>
  - pojemnik na odpady komunalne podziemny- tworzywa sztuczne - poj. 5,0m<sup>3</sup>
  - strefa prowadzenia robót

<b>Obiekt:</b>	Budowa półpodziemnych i podziemnych pojemników na odpady komunalne, na terenie miasta Koblitzeg.			program funkcjonalno-użytkowy
<b>Investor:</b>	Gmina Miasto Koblitzeg Koblitzegu, ul. Ratuszowa 13			06.2018
<b>Temat rys.:</b>	Plan zagospodarowania terenu Lokalizacja nr 4			SKALA 1:500
<b>Temat rys.:</b>	ul. Aleksandra Fredry, dz. nr 91/12, obręb 5			
<b>Autor:</b>	Inż. Roman Góral			
<b>Opracowała:</b>	mgr inż. Aneta Sochalska			<b>5</b>

**ZALĄCZNIK NR 2**

Biurow Usług Projektowych ABACUS, Koblitzeg, ul. Jana Tarnowskiego 3, tel. (094) 35-23-799





- OZNACZENIA:**
- pojemnik na odpady komunalne podziemny- bio - poj. 3,0m<sup>3</sup>
  - pojemnik na odpady komunalne podziemny- odpady reszkotkowe - poj. 2,0m<sup>3</sup>
  - pojemnik na odpady komunalne podziemny- szkło - poj. 2,0m<sup>3</sup>
  - pojemnik na odpady komunalne podziemny- papier - poj. 3,0m<sup>3</sup>
  - pojemnik na odpady komunalne podziemny- tworzywa sztuczne - poj. 5,0m<sup>3</sup>
  - strefa prowadzenia robót

**ZAŁĄCZNIK NR 2**

Biurow Usług Projektowych ABACUS - Kolobrzeg, ul. Jana Tarnowskiego 3, tel. (094) 35-23-799	
<b>Obiekt:</b>	Budowa półpodziemnych i podziemnych pojemników na odpady komunalne, na terenie miasta Kolobrzeg.
<b>Investor:</b>	Gmina Miasto Kolobrzeg Kolobrzegu, ul. Ratuszowa 13
<b>Temat rys.:</b>	Lokalizacja nr 4p, ul.Fredry, dz.nr 91/12, obręb nr 5
<b>Autor:</b>	inż. Roman Góral
<b>Opracowała:</b>	mgr inż. Aneta Sochańska
	program funkcjonalno- użytkowy 06.2018  SKALA 1:500
<b>5a</b>	



## ZAŁĄCZNIK NR 2

### **KARTA INFORMACYJNA LOKALIZACJI**

#### **Lokalizacja nr 5p**

Działka nr 48/1, obręb 4

Nazwa ulicy : ulica Mickiewicza

Właściciel/Zarządca terenu: Gmina Miasto Kołobrzeg  
Kołobrzeg, ul.Ratuszowa 13

1. Czy obowiązuje plan miejscowy: obowiązuje KGm\_10

2. Istniejące zagospodarowanie terenu:

- nawierzchnia: pas drogowy (miejsca postojowe dla samochodów)  
nawierzchnia z kostki granitowej na podbudowie piaskowo-cementowej
- uzbrojenie nadziemne: - nie występuje
- uzbrojenie podziemne:  
kable sieci energetycznej  
kabel sieci teletechnicznej
- zielen (drzewa, krzewy) - nie występuje

3.Warunki gruntowo-wodne:

- nawierzchnia z kostki granitowej na podbudowie piaskowo-cementowej-  
grub. 0,3-0,4m,
- nasyp zagęszczony , piaszczysto-gliniasty z domieszką gruntów  
organicznych do głęb. 1,5-2,0m, poniżej gliny pylaste w stanie plastycznym
- piaski i glina piaszczysta – poniżej 1,5-2,0m
- woda gruntowa – 0,8-2,0m poniżej terenu, poziom wody  
gruntowej zmienny, zależny od pory roku i intensywności opadów  
atmosferycznych

4.Elementy uzbrojenia podziemnego wymagające przebudowy

- należy przebudować linię kablową sieci energetycznej n.n. i linię kablową  
sieci teletechnicznej - w zakresie zmiany przebiegu tras

5.Projektowane zagospodarowanie terenu:

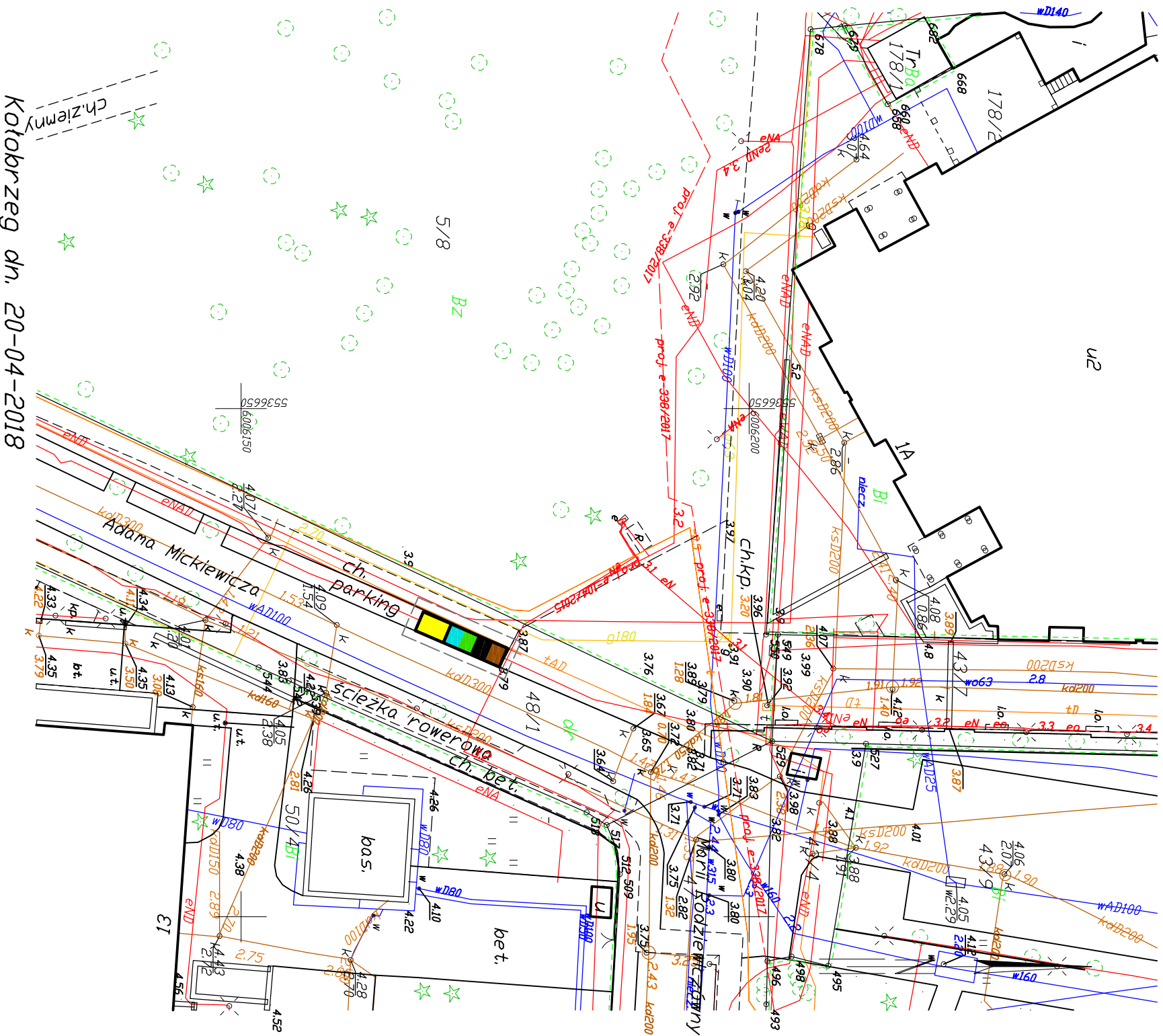
- Pojemniki o pojemności komór:  
-5,0m<sup>3</sup> - tworzywa sztuczne  
-3,0m<sup>3</sup> - papier oraz bio  
-2,0m<sup>3</sup> - szkło oraz resztkowe
- strefa dojścia od strony chodnika
- strefa dojazdu sprzętu do obsługi pojemników - ulica Mickiewicza
- nawierzchnia przy pojemnikach – kostka granitowa.

Województwo: zachodniopomorskie  
 Jedn. ewid.: 320801\_1, Kołobrzeg (gm. miejska)

Dobrei: 0004, 4  
 Działka: 5/8

Mapa Zasadnicza  
 Skala 1:500

Układ wsp. płaskich: 2000, strefa 5(15), ukł. wysi: Kron86



Kołobrzeg dn. 20-04-2018

- OZNACZENIA:**
- pojemnik na odpady komunalne podziemny- bio - poj. 3,0m<sup>3</sup>
  - pojemnik na odpady komunalne podziemny- odpady reszkowe - poj. 2,0m<sup>3</sup>
  - pojemnik na odpady komunalne podziemny- szkło - poj. 2,0m<sup>3</sup>
  - pojemnik na odpady komunalne podziemny- papier - poj. 3,0m<sup>3</sup>
  - pojemnik na odpady komunalne podziemny- tworzywa sztuczne - poj. 5,0m<sup>3</sup>
  - strefa prowadzenia robót

**ZAŁĄCZNIK NR 2**

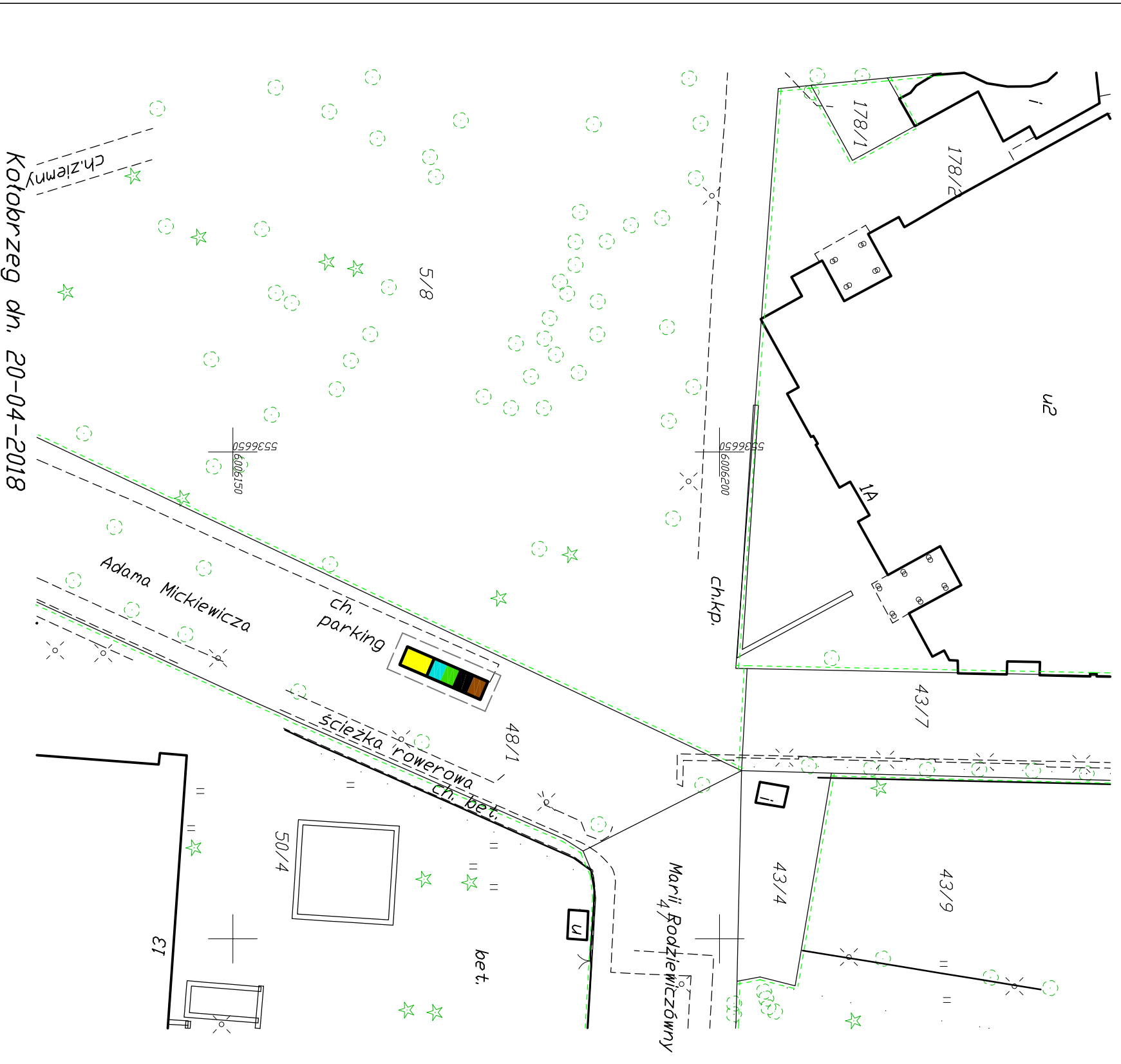
Biuro Usług Projektowych ABACUS - Kołobrzeg, ul. Jana Tarnowskiego 3, tel. (094) 35-23-799	
Obiekt:	Budowa półpodziemnych i podziemnych pojemników na odpady komunalne, na terenie miasta Kołobrzeg.
Inwestor:	Gmina Miasto Kołobrzeg Kołobrzegu, ul. Ratuszowa 13
Temat rys.:	Plan zagospodarowania terenu Lokalizacja nr 5p ul. Adama Mickiewicza, dz. nr 48/1, obręb 4
Autor:	inż. Roman Góral
Opracowała:	mgr inż. Aneta Sochalska
	program funkcjonalno-użytkowy
	06.2018
	SKALA 1:500
	<b>6</b>

Województwo: zachodniopomorskie  
 Jedn. ewid.: 320801\_1, Kolobrzeg (gm. miejska)

Dobreb: 0004, 4  
 Działka: 5/8

Mapa Zasadnicza  
 Skala 1:500

Układ wsp. płaskich: 2000, strefa 5(15), ukł. wys.: Kron86



- OZNACZENIA:**
- pojemnik na odpady komunalne podziemny- bio - poj. 3,0m<sup>3</sup>
  - pojemnik na odpady komunalne podziemny- odpady reszkowe - poj. 2,0m<sup>3</sup>
  - pojemnik na odpady komunalne podziemny- szkło - poj. 2,0m<sup>3</sup>
  - pojemnik na odpady komunalne podziemny- papier - poj. 3,0m<sup>3</sup>
  - pojemnik na odpady komunalne podziemny- tworzywa sztuczne - poj. 5,0m<sup>3</sup>
  - strefa prowadzenia robót

**ZAŁĄCZNIK NR 2**

Biuro Usług Projektowych ABACUS - Kolobrzeg, ul. Jana Tamowskiego 3, tel. (094) 35-23-799	
Obiekt:	Budowa półpodziemnych i podziemnych pojemników na odpady komunalne, na terenie miasta Kolobrzeg.
Investor:	Gmina Miasto Kolobrzeg Kolobrzegu, ul. Ratuszowa 13
Temat rys.:	Lokalizacja nr 5p ul. Adama Mickiewicza, dz. nr 48/1, obręb 4
Autor:	inż. Roman Góral
Opracowała:	mgr inż. Aneta Sochalska
	<b>6a</b>

Kolobrzeg dn. 20-04-2018