

**UCHWAŁA NR XXXVI/543/17
RADY MIASTA KOŁOBRZEG**

z dnia 20 października 2017 r.

**w sprawie ustanowienia służebności przesyłu na działkach nr 4/332, 3/2
obręb 8 miasta Kołobrzeg**

Na podstawie art. 18 ust. 2 pkt 9 lit.a ustawy z dnia 8 marca 1990 roku o samorządzie gminnym (t.j. Dz. U. z 2017 r. poz. 1875), art. 13 ust. 1 ustawy z dnia 21 sierpnia 1997 roku o gospodarce nieruchomościami (t.j. Dz. U. z 2016 r. poz. 2147 z późn. zm.) i art. 305¹ ustawy z dnia 23 kwietnia 1964 roku - Kodeks cywilny (t.j. Dz. U. z 2017 r. poz. 459 z późn. zm.) Rada Miasta Kołobrzeg uchwala, co następuje:

§ 1. 1. Wyraża się zgodę na ustanowienie służebności przesyłu na rzecz G.EN.GAZ ENERGIA Sp. z o.o. z siedzibą w Tarnowie Podgórnym na czas nieokreślony, na działkach:

- 1) nr 4/332 obręb 8 – sieć gazowa śr/c PE de 63 o długości 70,4 mb, przyłącza gazu PE de 63 o długości 272,5 mb oraz przyłącza gazu PE de 32 o długości 19,9 mb;
- 2) nr 3/2 obręb 8 - sieć gazowa śr/c PE de 160 o długości 130,9 mb oraz przyłącze gazu PE de 63 o długości 1,6 mb

- ze strefą kontrolowaną w pasie o szerokości 1 m, po 0,5 m od osi gazociągu z każdej strony.

2. Sieć gazowa opisana w ust. 1, przedstawiona została na załącznikach mapowych stanowiących integralną część uchwały.

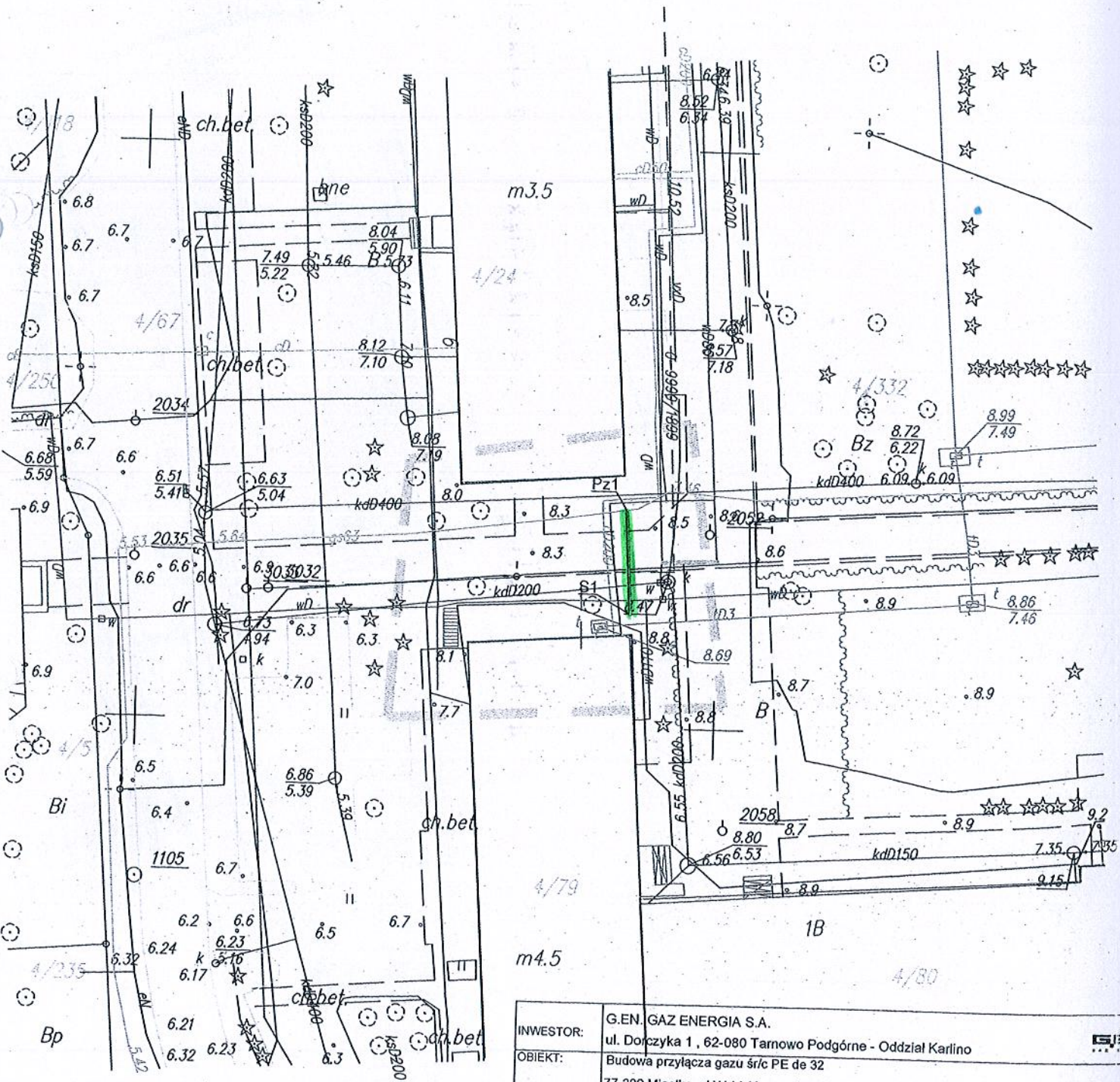
§ 2. Wykonanie uchwały powierza się Prezydentowi Miasta Kołobrzeg.

§ 3. Uchwała wchodzi w życie z dniem podjęcia.

Przewodniczący Rady

Ryszard Szufel

5.217.20.13



LEGENDA:

- Proj. przyłącze gazu śr/c PE de 63 o długości - L= 9,0 m (Pz1 - S1)
- - - Zakres opracowania

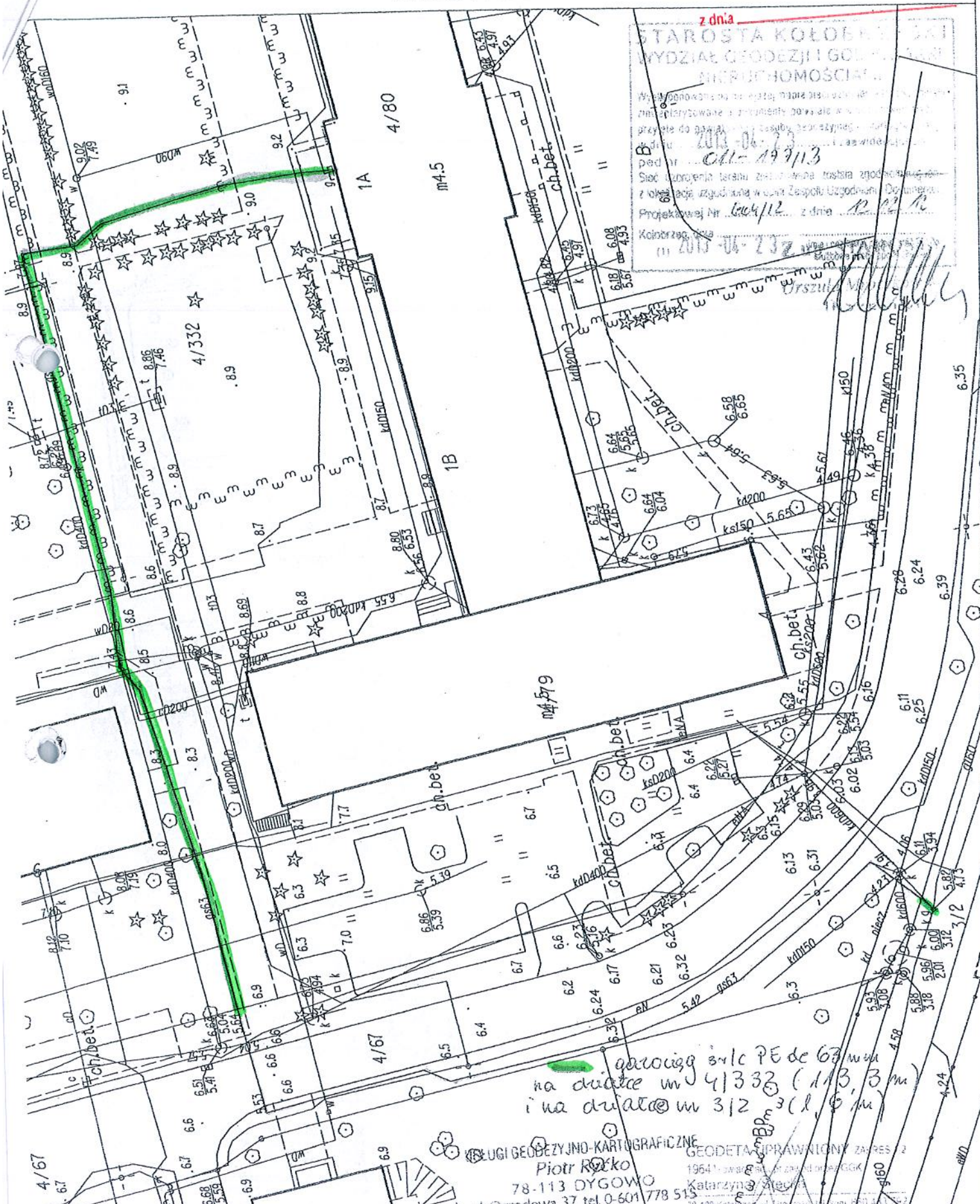
INWESTOR:	G.EN. GAZ ENERGIA S.A. ul. Dorczyka 1, 62-080 Tarnowo Podgórne - Oddział Karlino				
OBIEKT:	Budowa przyłącza gazu śr/c PE de 32 77-200 Miastko, ul. Wybickiego, dz. nr 304				
BRANŻA:	SANITARNA				
TREŚĆ RYSUNKU:	PROJEKT ZAGOSPODAROWANIA TERENU				
OPRACOWAŁA:	IMIĘ I NAZWISKO	NR UPRAWNIEN	PODPIS	DATA:	VII 2013
OPRACOWAŁ:	ngr Inż. Agnieszka Złoch	-		SKALA:	1:500
OPRACOWAŁ:	ngr Inż. Rafał Perski	-			
PROJEKTOWAŁ:	ngr Inż. Małgorzata Wajs	ZAP/0077/PDGS/09		Nr rys.	1

MAPA INWENTARYZACJI POWYKONAWCZEJ 9

Załącznik mapowy do

SKALA 1:500

nr 2



z dnia _____
 STAROSTA KOŁOBRZEŻA
 WYDZIAŁ GEODEZJI I GÓRNICTWA
 NIEMUCHOMOŚCI
 Wzrost: _____
 Waga: _____
 Data: 2013-06-23
 Podpis: _____
 Siedz. Urzędu: _____
 Projektował: koch/12 z dnia 12.02.13
 Kołobrzeg, 2013

główny szlak PE do 63 w/w
 na działce nr 4/332 (1/3, 3 m)
 i na działce nr 3/2 (1, 6 m)

USŁUGI GEODEZYJNO-KARTOGRAFICZNE
 Piotr Roko
 78-113 DYGOWO
 ul. Ogrodowa 37, tel. 0-601 778 513
 e-mail: geodeta@interia.pl

GEODETA UPRAWNIENY ZAWIESZONY
 1964-10-03
 Katarzyna Szełubińska
 78-100 KOŁOBRZEŻ
 ul. Wolności 10, tel. 0-601 454 552

MAPA Z INWENTARZACJI POWYKONAWCZEJ
PRZYŁĄCZA GAZOWEGO

Załącznik mapowy do

woj. ZACHODNIOPOMORSKIE
pow. KOŁOBRZESKI
m. KOŁOBRZEG
obręb 8
DZ. NR 4/26

MAPA nr 3
skala 1: 500

z dnia

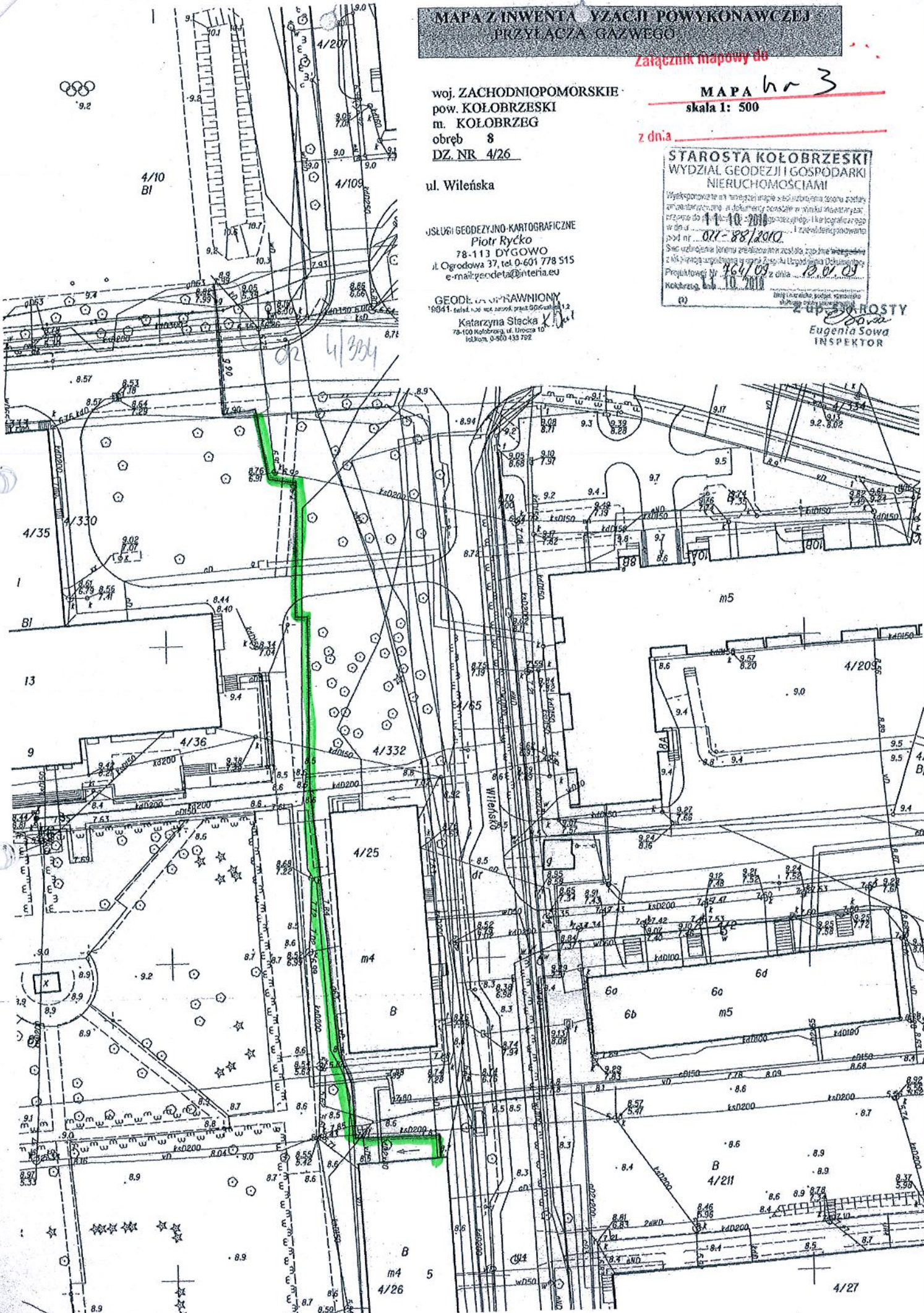
STAROSTA KOŁOBRZESKI
WYDZIAŁ GEODEZJI I GOSPODARKI
NIERUCHOMOŚCIAMI
Wykonano na podstawie mapy zasadniczej i planu zagospodarowania terenu, w oparciu o dokumenty pomiarowe i techniczne, z uwzględnieniem danych z planu zagospodarowania terenu, z dnia 11-10-2010, i załącznika pomiarowego nr 022-88/2010.
Swoje uzgodnienia i uwagi przedłożył w dniu 12-01-09.
Projektował: 467/09 z dnia 12-01-09
Kołobrzeg, dnia 10-2010

ul. Wileńska

USŁUGI GEODEZYJNO-KARTOGRAFICZNE
Piotr Rycko
78-113 DYGOWO
ul. Ogrodowa 37, tel. 0-601 778 515
e-mail: geodeta@interia.eu

GEODEZYJNO-KARTOGRAFICZNE
Katarzyna Stecka
78-100 KOŁOBRZEG, ul. Urszula 10
tel. kom. 0-609 433 792

mgr inż. Eugenia Sowa
INSPEKTOR

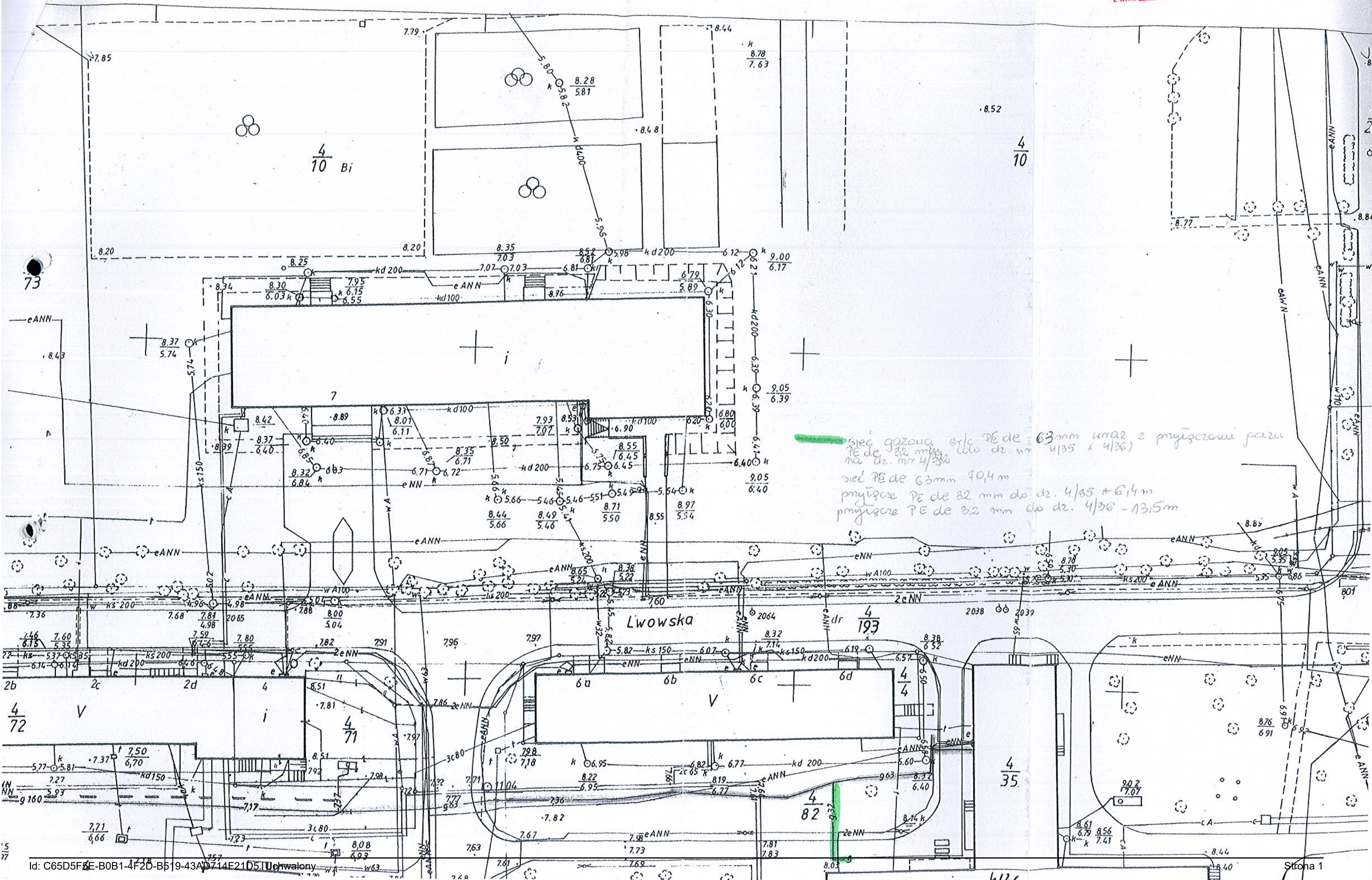


KOŁOBRZEG woj. koszalińskie

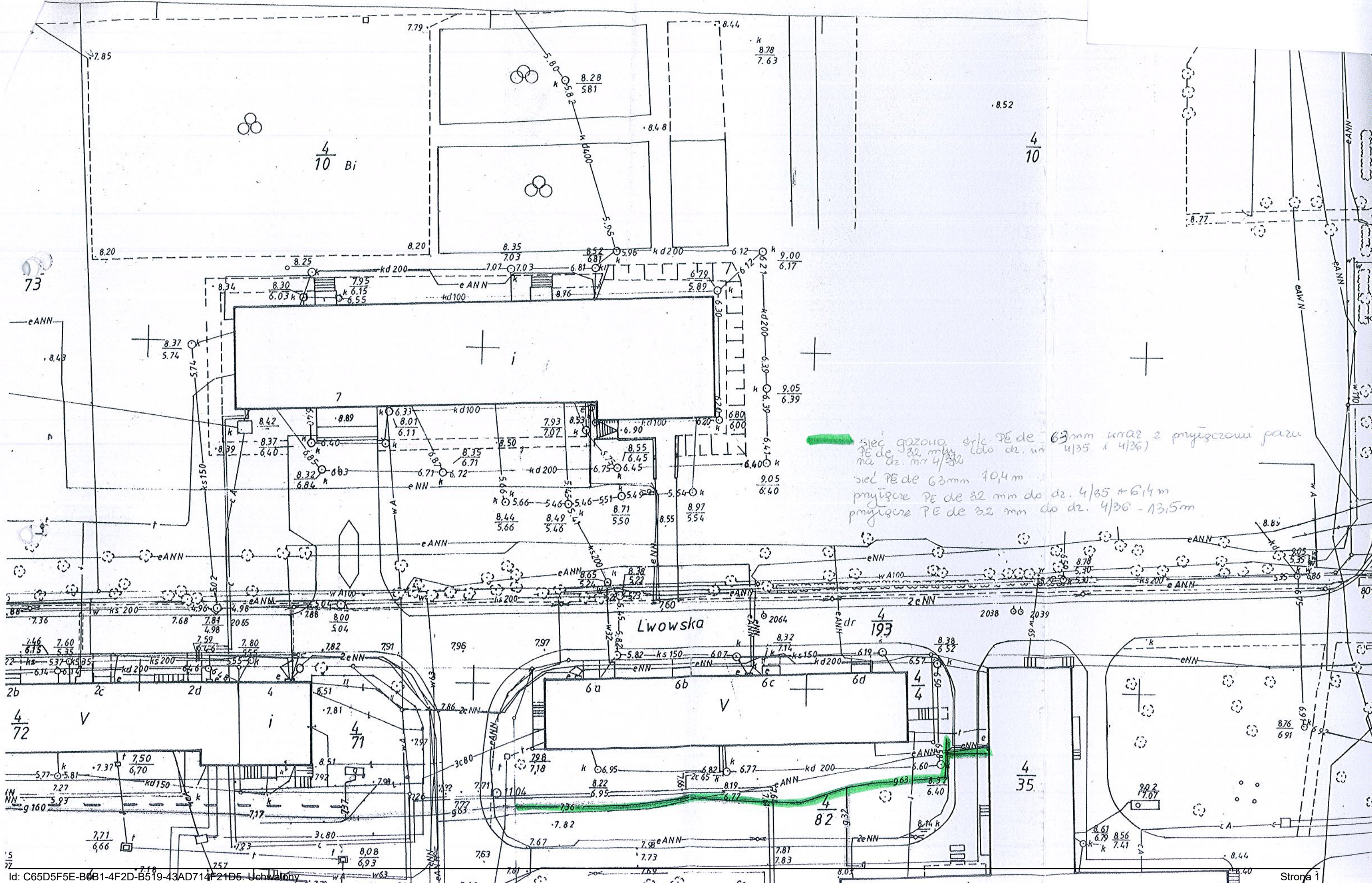
Załącznik mapowy do

nr 4

z dnia



KOŁOBRZEG woj. koszalińskie



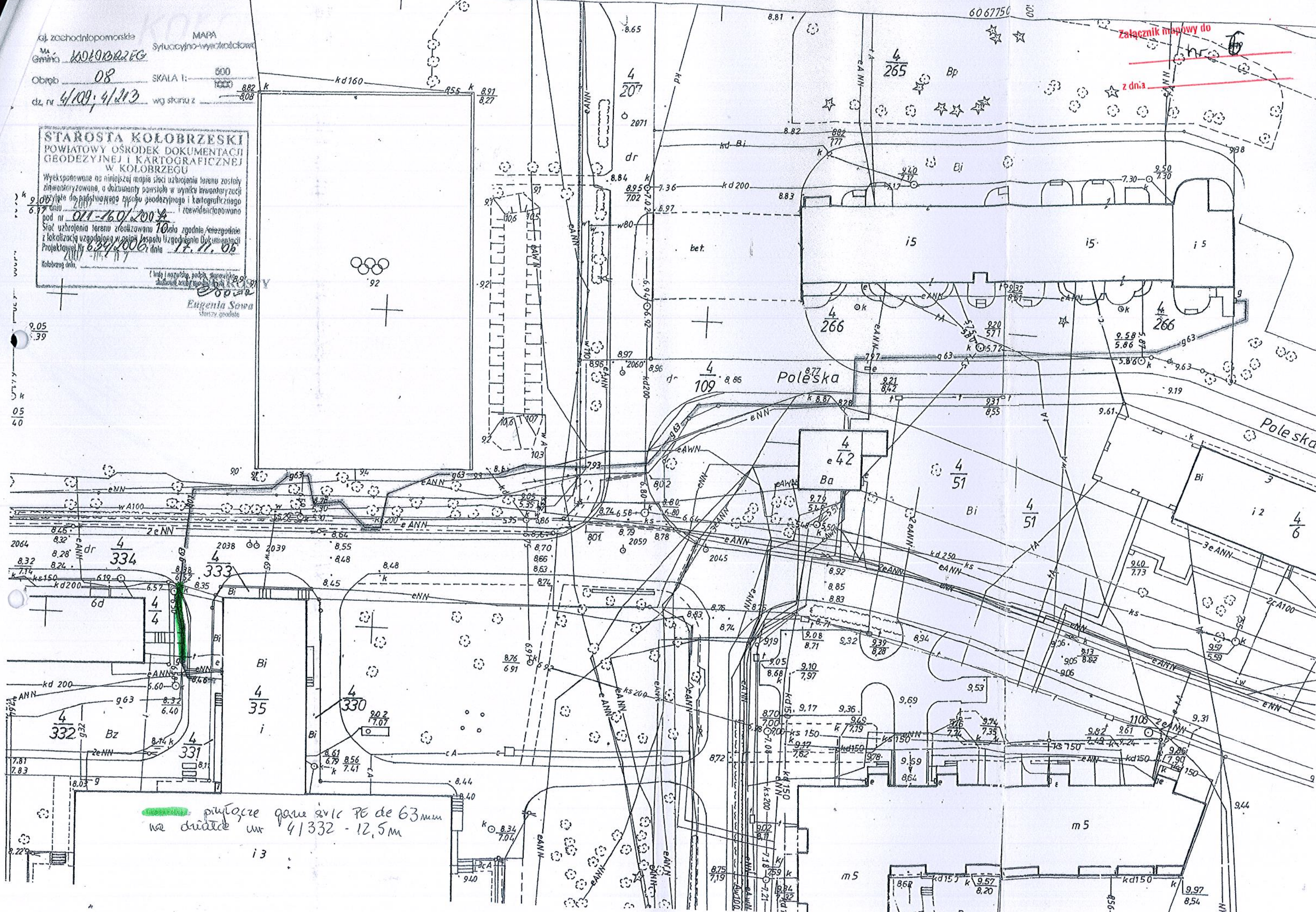
siec gazowa s/c PE de 63mm wraz z przyłąciami parzi
 PE de 32 mm do dz. nr 4/35 i 4/36
 na dz. nr 4/36
 siec PE de 63mm 70,4m
 przyłącze PE de 32 mm do dz. 4/35 + 6,4m
 przyłącze PE de 32 mm do dz. 4/36 - 13,5m

oj. zachodniopomorskie
 Ma. Kolobrzeg
 Gmina Kolobrzeg
 Obręb 08
 dz. nr 4/109, 4/113
 MAPA Sytuacyjno-wykroślowa
 SKALA 1:500
 wg stanu z 2008

STAROSTA KOŁOBRZESKI
 POWIATOWY OŚRODEK DOKUMENTACJI
 GEODEZYJNEJ I KARTOGRAFICZNEJ
 W KOŁOBRZEGU

Wyeksponowane na niniejszej mapie sieci uzbrojenia terenu zostały zidentyfikowane, a dokumenty powstające w wyniku inwenturyzacji zostały do podstawowego zapisu geodezyjnego i kartograficznego i zewidencjonowane pod nr 011-160/2004
 Sieć uzbrojenia terenu zrealizowana 10.06.2004 zgodnie z projektem z lokalizacją uzgodnioną w opinii Zespołu Uzgodnienia Dokumentacji Projektowej Nr 624/2006 z dnia 17.11.06
 Kolobrzeg dnia 17.11.06

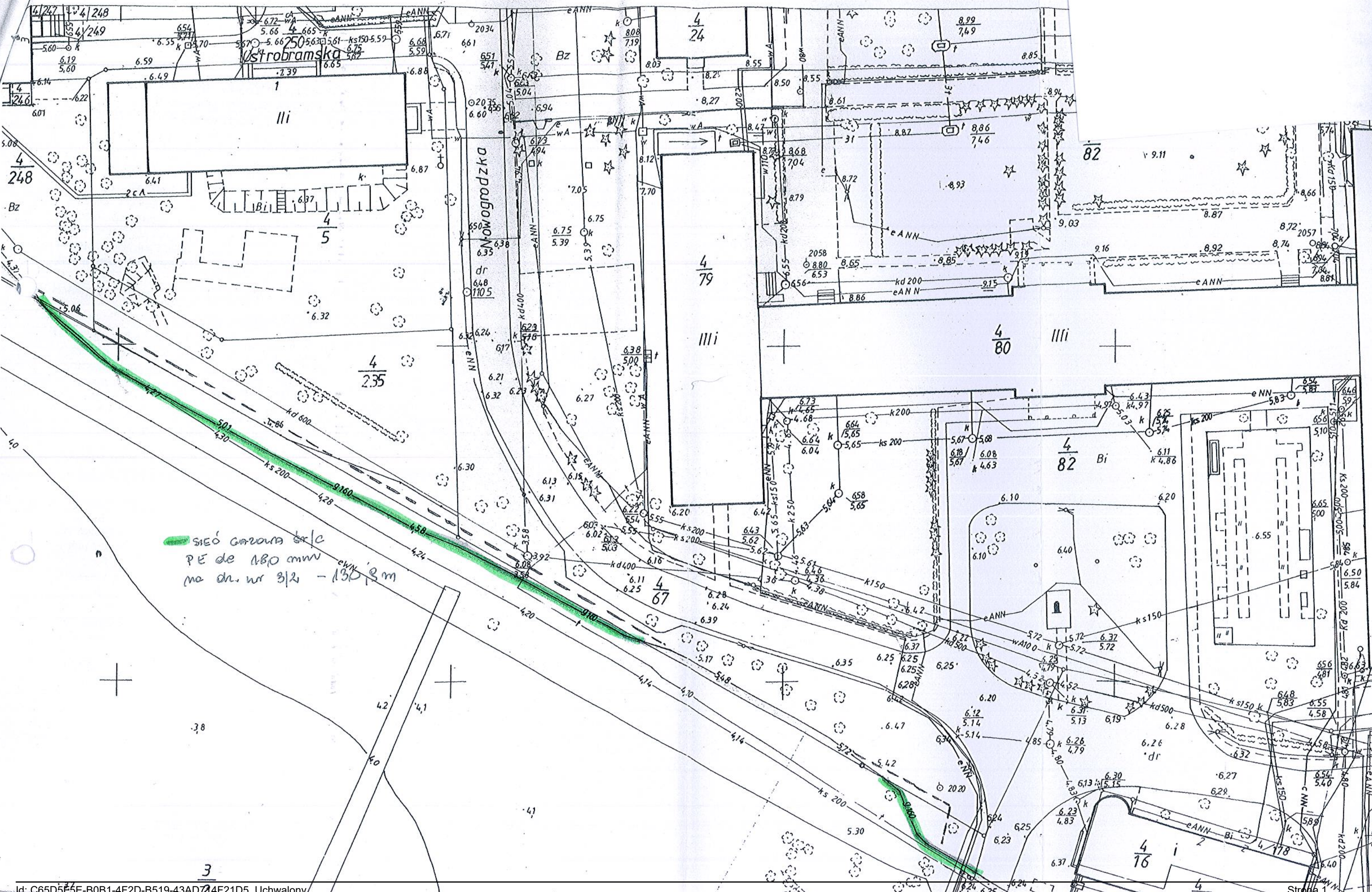
Eugenia Sowa
 starszy geodeta



przebieganie gazu szkie PE de 63 mm
 na drodze nr 41332 - 12,5m

załącznik mapowy do
 z dnia

KOŁOBRZEG woj. koszalińskie



SIEĆ Ciepła w/c
PE de 180 mmw
na dr. nr 3/2 - 130,3 m