

**UCHWAŁA NR XVIII/273/20
RADY MIASTA KOŁOBRZEG**

z dnia 16 stycznia 2020 r.

**w sprawie wzniesienia Pomnika Ofiar Operacji Antypolskiej NKWD 1937-1938
i Zagłady Nadberezyńców**

Na podstawie art.18 ust.2 pkt 13 ustawy z dnia 8 marca 1990 r. o samorządzie gminnym (Dz. U. z 2019 r. poz. 506 z późn.zm.) Rada Miasta Kołobrzeg uchwala, co następuje:

§ 1. Postanawia się upamiętnić Ofiary Operacji Antypolskiej NKWD 1937-1938 i Zagłady Nadberezyńców poprzez wzniesienie Pomnika "Ofiar Operacji Antypolskiej NKWD 1937-1938 i Zagłady Nadberezyńców", zgodnie z projektem stanowiącym załącznik nr 1.

§ 2. Ustala się lokalizację Pomnika na terenie działki o nr ewidencyjnym 23/1, obr. 16 miasto Kołobrzeg, zgodnie z załącznikiem nr 2.

§ 3. Koszty związane z realizacją pomnika wykonanego zgodnie z projektem artysty rzeźbiarza Romualda Wiśniewskiego zostaną pokryte przez Inicjatora - Społeczny Komitet Budowy w Kołobrzegu Pomnika Ofiar Operacji Antypolskiej NKWD 1937-1938 i Zagłady Nadberezyńców w ZSRR.

§ 4. Wykonanie uchwały powierza się Prezydentowi Miasta Kołobrzeg.

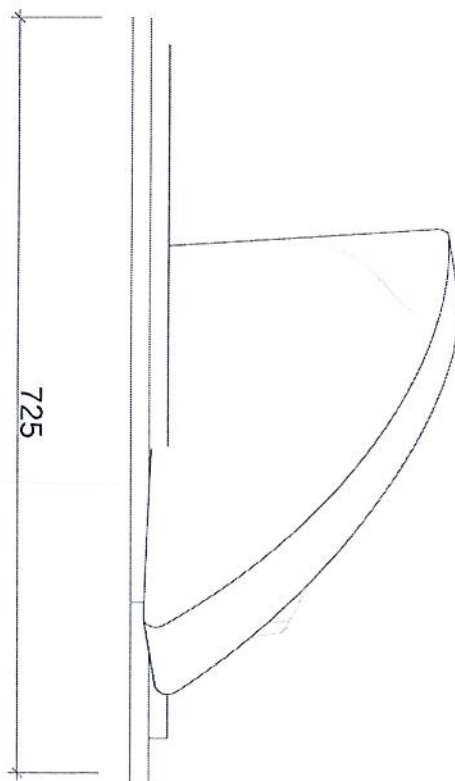
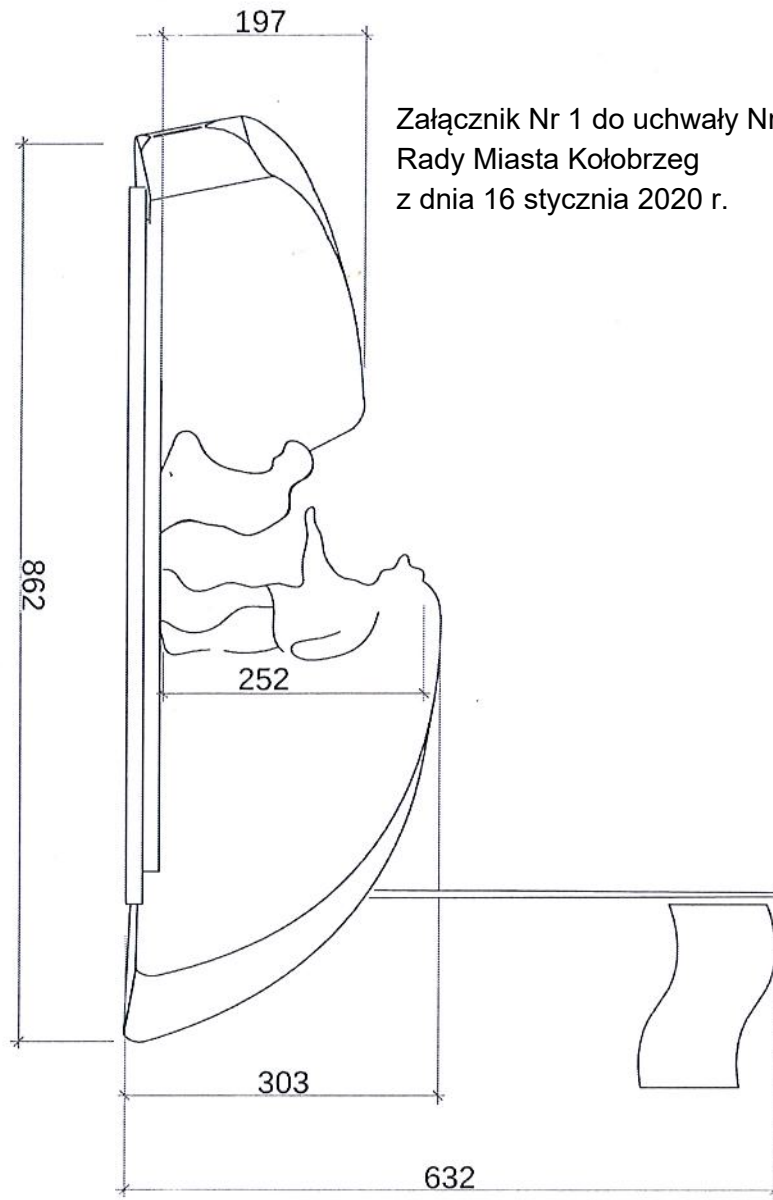
§ 5. Traci moc Uchwała Nr XIII/162/19 Rady Miasta Kołobrzeg z dnia 10 września 2019 r. w sprawie wzniesienia Pomnika Ofiar Operacji Antypolskiej NKWD 1937 – 1938 i Zagłady Nadberezyńców.

§ 6. Uchwała wchodzi w życie z dniem podjęcia.

Przewodniczący Rady

Piotr Lewandowski

Załącznik Nr 1 do uchwały Nr XVIII/273/20
Rady Miasta Kołobrzeg
z dnia 16 stycznia 2020 r.



Romuald Wiskiewski
ul. Słowackiego 10, 75-001 Kołobrzeg
tel. 0 69 678 57 8, 69 014 7 251 74 96
NIP 67 14 62 50 4 1

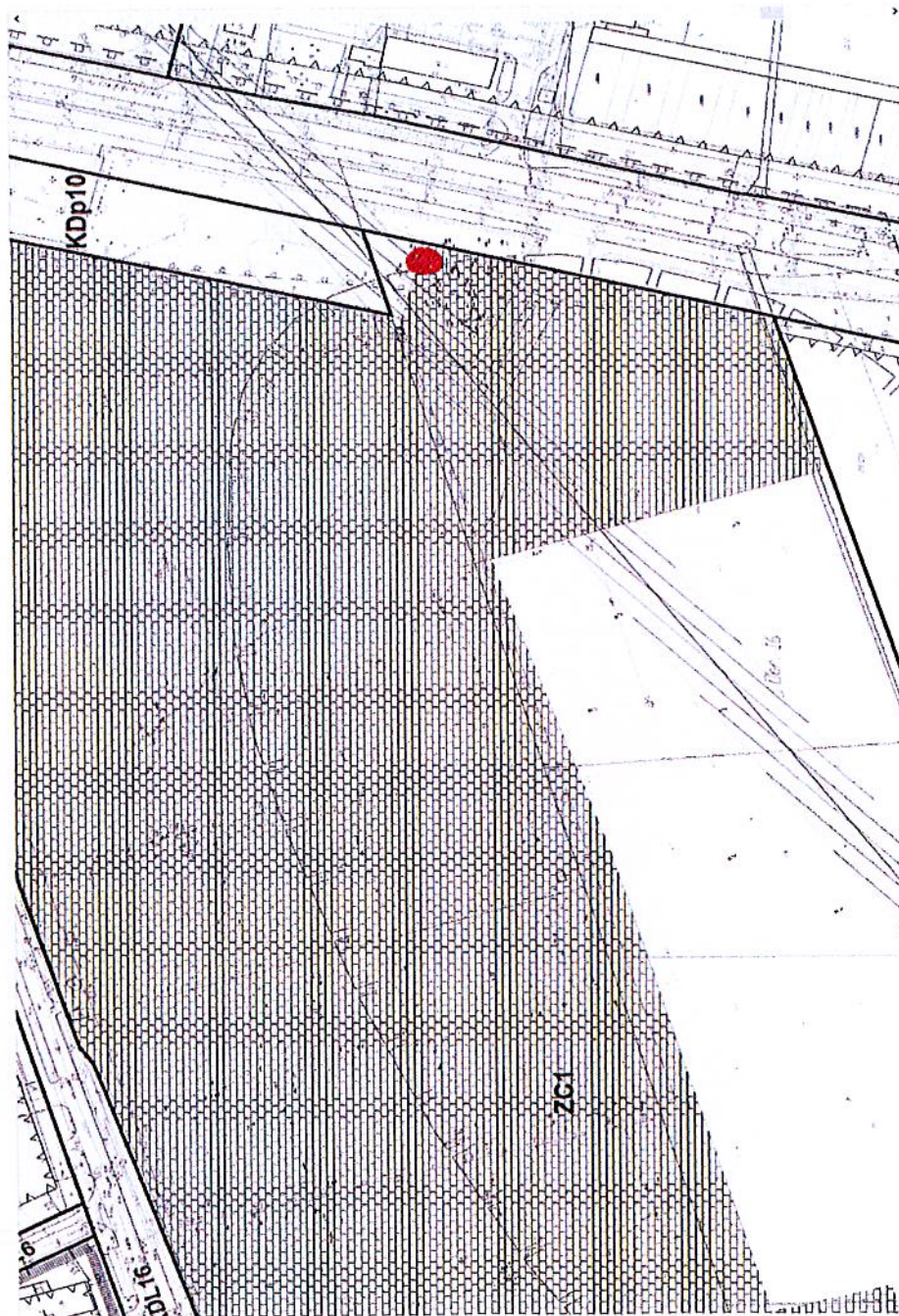
R. Prof



PAMIĘCI POLAKÓW ZAMORDOWANYCH
W LATACH 1937-1938 W WYNIKU
OPERACJI ANTYPOLSKIEJ
- LUDOBÓJSTWA DOKONANEGO PRZEZ NKWD
W ZWIĄZKU SOWIECKIM
PAMIĘCI "NADBEREŻNÓW"
- KTÓRZY W RAMACH TEJ AKCJI
RÓWNIEŻ ULEGLI ZAGŁADZIE

... jeśli zapomnę o nich
"Ty Boże na niebie zapomnij o mnie"
A. Mickiewicz Dziady cz.III

Załącznik Nr 2 do uchwały Nr XVIII/273/20
Rady Miasta Kołobrzeg
z dnia 16 stycznia 2020 r.

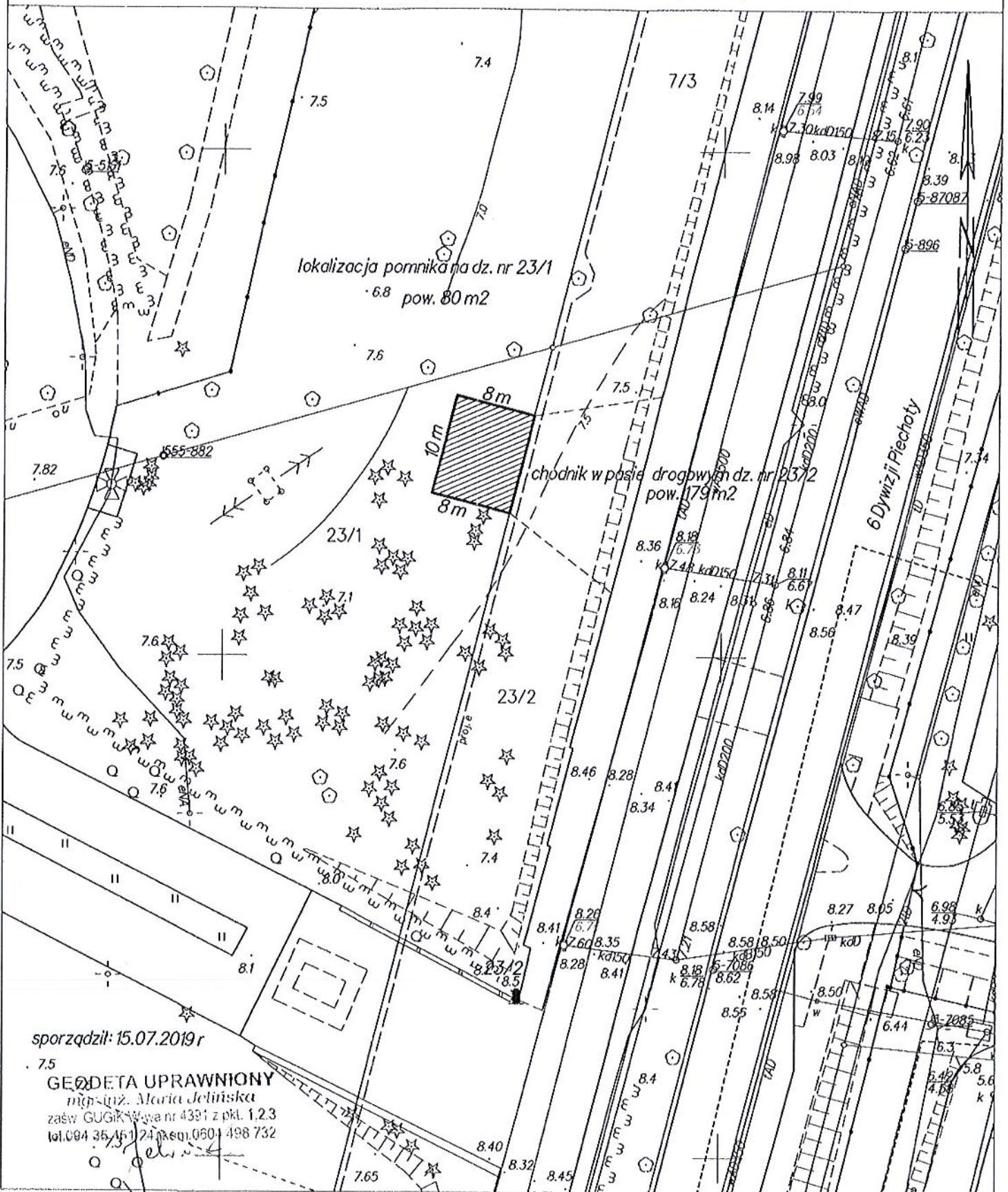


Województwo: zachodniopomorskie
Powiat: kołobrzeski
Jednostka ewidencyjna: Kołobrzeg 320801_1
Obręb: 16 (320801_1.0016)
Działka: 23/1, 23/2
Adres: 6 Dywizji Piechoty

MAPA ZASADNICZA z lokalizacją pomnika

SKALA 1:500

Układ odniesienia: PL-ETRF89, układ wsp. płaskich: PL-2000 strefa 5 (15°), układ wys.: PL-KRON86-NH



sporządził: 15.07.2019 r

7.5
GEODETA UPRAWNIONY
mgr inż. Maria Jelińska
zaśw. GUGiK Wawa nr 4391 z pkt. 1,2,3
tel. 094 35 45 124, fax 094 498 732