

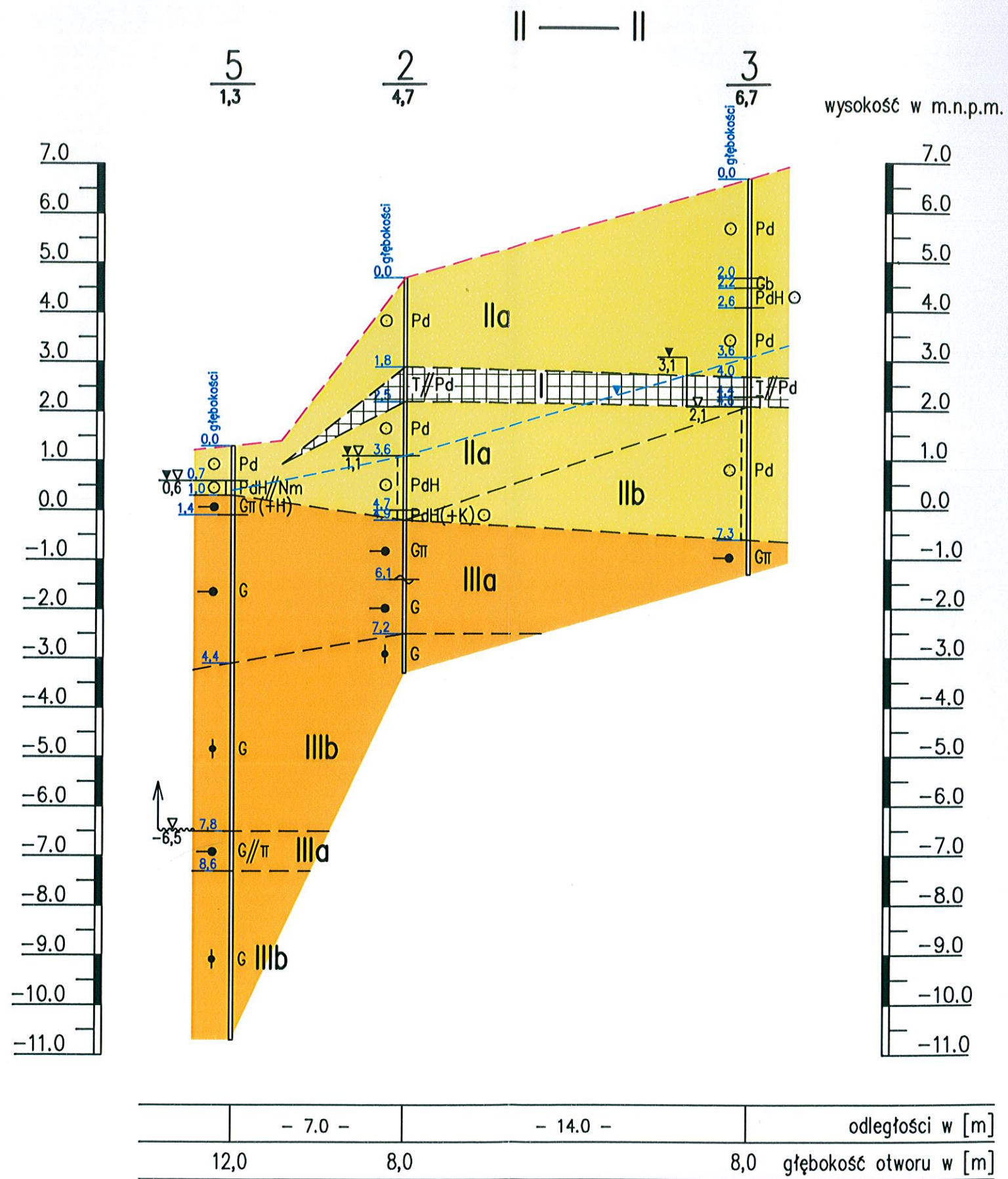
!Baltyckie

Rp=6,27 m n.p.m.


OBJAŚNIENIA

- 5 ● otwór badawczy wykonany obecnie
- 2 ● otwór badawczy wykonany w 01.2016
- Rp ▲ reper roboczy
- 1-2 — linia przekroju geotechnicznego

ZPH "GEOLOG" mgr B. Plichta 75-361 Koszalin, ul. Dmowskiego 27, tel./fax 345-20-02			
MAPA DOKUMENTACYJNA SKALA 1:500			
Obiekt	Opracował	Data	Podpis
KOŁOBRZEG dz. 1, obr.2 - taras widokowo-wypoczynkowy z zejściem na plażę	mgr Bolesław Plichta upr. CUG 070772	08.2016	mgr Bolesław Plichta upr. Centr. Urzędu Geologii Nr 070772



Uwaga: 1. Z uwagi na zagospodarowanie terenu (istniejące zejście z tarasem) i zarośnięcie wydm, na przekroju geotechnicznym nie wysowano niwelety terenu. Powierzchnia terenu (- - - -) pomiędzy otworami została więc zinterpretowana liniowo
 2. Pozostałe przekroje geotechniczne znajdują się w opracowaniu wykonanym w styczniu 2016 r.

ZPH "GEOLOG" mgr B. Plichta 75-361 Koszalin, ul. Dmowskiego 27, tel./fax 345-20-02			
PRZEKRÓJ GEOTECHNICZNY II-II SKALA 1:100/200			
Obiekt	Opracował	Data	Podpis
KOŁOBRZEG dz. 1, obr.2 - taras widokowo-wypoczynkowy z zejściem na plażę	mgr Bolesław Plichta upr. CUG 070772	08.2016	 mgr Bolesław Plichta upr. Centr. Urzędu Geologii Nr 070772

5 numer otworu
1,3 rzędna wlotu otworu [m n.p.m.]

RODZAJ GRUNTU:

NB nasyp budowlany	Żg żwir gliniasty
NN nasyp niekontrolowany	Pog pospółka gliniasta
Gb, H gleba, próchnica	Pg piasek gliniasty
D drewno	πp pył piaszczysty
T torf	π pył
Nm namuł	Gp glina piaszczysta
Nmi namuł ilasty	G glina
Nmπ namuł pylasty	Gπ glina pylasta
Nmp namuł piaszczysty	Gpz glina piaszczysta zwięzła
Nmg namuł gliniasty	Gz glina zwięzła
Gy gytia	Gπz glina pylasta zwięzła
Kr kreda	lp ił piaszczysty
K kamień	l ił
Ż żwir	lπ ił pylasty
Po pospółka	(+) domieszki
Pr piasek gruby	--- przypuszczalna granica zalegania poszczególnych warstw
Ps piasek średni	// przewarstwienia
Pd piasek drobny	/ grunty z pogranicza uziarnienia
Pπ piasek pylasty	
PH piasek próchniczny	

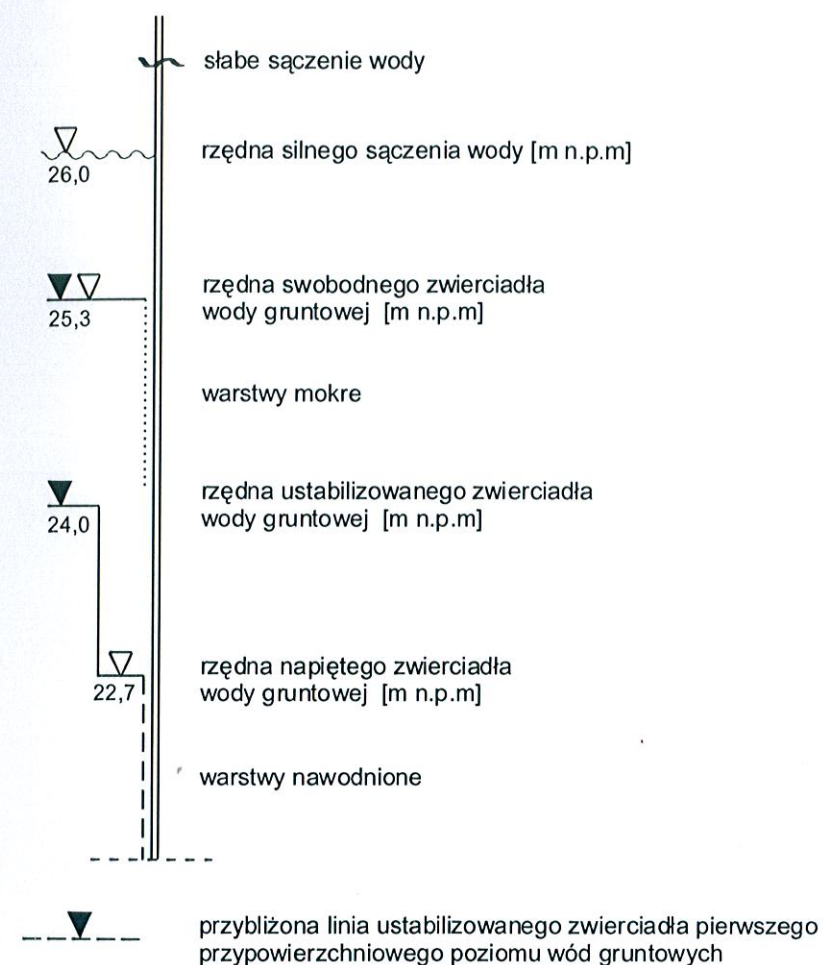
STAN GRUNTU:



· · ln	luźny
⊙ szg	średniozagęszczony
⊙ zg	zagęszczony
o zw	zwarty
φ pzw	półzwarty
♣ tpl	twardoplastyczny
• pl	plastyczny
• mpl	miękkoplastyczny

WILGOTNOŚĆ:

s	suchy
mw	mało wilgotny
w	wilgotny
m	mokry
n	nawodniony

WARUNKI WODNE:



 ZPH "GEOLOG" mgr B. Plichta 75-361 Koszalin, ul. Dmowskiego 27, tel./fax 345-20-02			
OBJAŚNIENIA SYMBOLI UŻYTYCH W OPRACOWANIU			
Obiekt	Opracował	Data	Podpis
KOŁOBRZEG dz. 1, obr.2 - taras widokowo-wypoczynkowy z zejściem na plażę	mgr Bolesław Plichta upr. CUG 070772	08.2016	 mgr Bolesław Plichta upr. Cent. Urzędu Geologii Nr 070772