





MAPA OBSZARÓW I TERENU GÓRNICZEGO

skala 1:25 000

Załącznik nr 6
do uchwały Nr XL/526/13
Rady Miasta Kołobrzeg
z dnia 26 listopada 2013 r.

LEGENDA:

-  Granica administracyjna miasta
-  Teren górniczy dla wód leczniczych i borowin
-  Obszar górniczy "MIROCICE"
-  Obszar górniczy "KOŁOBRZEG II"

