



DZIENNIK URZĘDOWY

WOJEWÓDZTWA ZACHODNIOPOMORSKIEGO

Szczecin, dnia 1 września 2017 r.

Poz. 3613

UCHWAŁA NR XXXIV/491/17 RADY MIASTA KOŁOBRZEG

z dnia 14 lipca 2017 r.

w sprawie miejscowego planu zagospodarowania przestrzennego części obszaru miasta Kołobrzeg „5-Trzebiatowska” dla terenu położonego przy ul. 6 Dywizji Piechoty

Na podstawie art. 20 ust. 1 oraz art. 27 ustawy z dnia 27 marca 2003 r. o planowaniu i zagospodarowaniu przestrzennym (tekst jednolity Dz. U. z 2017 r. poz. 1073) uchwała się, co następuje:

§ 1. 1. Zgodnie z uchwałą Nr XVI/206/16 Rady Miasta Kołobrzeg z dnia 26 stycznia 2016 r. w sprawie przystąpienia do sporządzania zmiany miejscowego planu zagospodarowania przestrzennego części obszaru miasta Kołobrzeg „5-Trzebiatowska” przyjętego uchwałą Nr XXV/346/08 Rady Miasta Kołobrzeg z dnia 24 października 2008 r. (Dz. Urz. Woj. Zachodniopomorskiego z dnia 24 grudnia 2008 r. Nr 107, poz. 2598) obejmującej teren położony przy ul. 6 Dywizji Piechoty, oraz po stwierdzeniu, że nie narusza on ustaleń studium uwarunkowań i kierunków zagospodarowania przestrzennego miasta Kołobrzeg przyjętego uchwałą Nr XXXIV/466/13 Rady Miasta Kołobrzeg z dnia 12 czerwca 2013 r., uchwała się miejscowy plan zagospodarowania przestrzennego części obszaru miasta Kołobrzeg „5-Trzebiatowska” dla terenu położonego przy ul. 6 Dywizji Piechoty, zwany dalej planem, o powierzchni ok. 0,6877 ha, oznaczonego na rysunku planu w skali 1:1000 stanowiącym załącznik nr 1 do niniejszej uchwały.

2. Integralną częścią niniejszej uchwały są:

- 1) załącznik nr 1 - rysunek miejscowego planu zagospodarowania przestrzennego opracowany w skali 1:1000;
- 2) załącznik nr 2 - wyrys ze Studium uwarunkowań i kierunków zagospodarowania przestrzennego miasta Kołobrzeg dla obszaru objętego planem;
- 3) załącznik nr 3 - rozstrzygnięcie o sposobie rozpatrzenia uwag złożonych do projektu miejscowego planu zagospodarowania przestrzennego;
- 4) załącznik nr 4 - rozstrzygnięcie o sposobie realizacji zapisanych w miejscowym planie zagospodarowania przestrzennego inwestycji z zakresu infrastruktury technicznej, które należą do zadań własnych gminy, oraz zasadach ich finansowania.

§ 2. Następujące oznaczenia graficzne na rysunku planu są obowiązującymi ustaleniami planu:

- 1) granice obszaru objętego planem;
- 2) linie rozgraniczające teren elementarny, pokrywające się z granicami obszaru objętego planem;
- 3) nieprzekraczalne linie zabudowy;
- 4) strefa ochronna istniejącej napowietrznej linii elektroenergetycznej wysokiego napięcia 110 kV;
- 5) granica strefy „E” ochrony ekspozycji;
- 6) oznaczenie literowe terenu elementarnego.

§ 3. 1. Ilekroć w niniejszej uchwale jest użyte pojęcie lub określenie:

- 1) **nieprzekraczalna linia zabudowy** - należy przez to rozumieć linię ograniczającą obszar, na którym dopuszcza się wznoszenie budynków;
- 2) **powierzchnia biologicznie czynna** - należy przez to rozumieć część terenu elementarnego z nawierzchnią ziemną urządzoną w sposób zapewniający naturalną vegetację, a także 50% powierzchni tarasów i stropodachów z taką nawierzchnią, o powierzchni nie mniejszej niż 10,0 m², oraz wodę powierzchniową na tym terenie;
- 3) **powierzchnia zabudowy** - należy przez to rozumieć powierzchnię działki budowlanej zajętej przez wszystkie budynki zlokalizowane na jej powierzchni, wyznaczoną przez rzuty pionowe zewnętrznych krawędzi budynków na powierzchnię działki nie wliczając powierzchni następujących stałych elementów budynków: gzymsów, okapów, rur spustowych, schodów i ramp zewnętrznych, w tym ich zadaszeń;
- 4) **teren elementarny** - należy przez to rozumieć wydzielony na rysunku planu liniami rozgraniczającymi teren oznaczony symbolem literowym, któremu zostało przypisane przeznaczenie;
- 5) **usługi** - należy przez to rozumieć działalność służącą zaspokajaniu podstawowych, lokalnych i ponadlokalnych potrzeb mieszkańców, z wyłączeniem handlu o powierzchni sprzedaży większej niż 2000 m² i gastronomii;
- 6) **wskaźnik intensywności zabudowy** - należy przez to rozumieć wskaźnik powierzchni całkowitej wszystkich kondygnacji nadziemnych budynków zlokalizowanych na działce budowlanej w odniesieniu do powierzchni tej działki;
- 7) **wysokość zabudowy** - należy przez to rozumieć odległość od poziomu morza do najwyższego punktu dachu budynku, w tym przekrycia nadbudówek ponad dachem.

2. Pojęcia i określenia użyte w uchwale, a nie zdefiniowane w niniejszym paragrafie należy rozumieć zgodnie z obowiązującymi przepisami.

§ 4. 1. Wszelkie niezbędne dla prawidłowego funkcjonowania miasta obiekty i urządzenia, a w szczególności: obiekty obsługi technicznej, obiekty i urządzenia infrastruktury technicznej w tym: sieci i obiekty infrastruktury związanej z obronnością państwa i ochroną przeciwpowodziową, telekomunikacyjnej, stacje transformatorowe, przepompownie ścieków, urządzenia wodne i melioracji, zieleń urządzoną i izolacyjną, dojazdy, ciągi piesze, pieszo-jezdne, ścieżki rowerowe można realizować na obszarze całego planu w sposób niekolidujący z innymi ustaleniami planu i przepisami odrębnymi.

2. Na obszarze objętym planem nie przewiduje się modernizacji, rozbudowy i budowy systemów infrastruktury technicznej w zakresie należącym do zadań własnych gminy.

§ 5. Obszar objęty niniejszym planem znajduje się:

- 1) w granicach strefy „C” ochrony uzdrowiskowej, w której obowiązują zasady ujęte w formie nakazów i zakazów zawarte w przepisach odrębnych:
 - a) w strefie „C” ochrony uzdrowiskowej należy:
 - przestrzegać przepisów ustawy z dnia 28 lipca 2005 r. o lecznictwie uzdrowiskowym, uzdrowiskach i obszarach ochrony uzdrowiskowej oraz o gminach uzdrowiskowych (t.j. Dz. U. z 2016 r., poz. 879, z późn. zm.),
 - utrzymać procentowy udział terenów biologicznie czynnych, który wynosi nie mniej niż 45%;
- 2) w granicach terenu górniczego „Kołobrzeg” i obszaru górniczego „Kołobrzeg II” dla wód leczniczych, w których obowiązują zasady ujęte w formie nakazów i zakazów zawarte w przepisach odrębnych;
- 3) w części w strefie „E” ochrony ekspozycji, w której ochronie podlega ekspozycja sylwety starego miasta z wieżą katedry.

§ 6. 1. Ustala się następujące szczegółowe zasady i warunki scalania i podziału nieruchomości:

- 1) wydzielenie działki budowlanej musi zapewniać:
 - a) dostęp do drogi publicznej,
 - b) możliwość realizacji miejsc parkingowych dla samochodów w ilości określonej w § 8 pkt 2 lit. j,
 - c) możliwość wydzielenia miejsc właściwego gromadzenia odpadów,
 - d) wskaźnik powierzchni zabudowy w stosunku do powierzchni działki nie większy niż określony w § 8 pkt 2 lit. c,

- e) udział powierzchni biologicznie czynnej w stosunku do powierzchni działki nie mniejszy niż określony w § 8 pkt 2 lit. d,
 - f) możliwość przyłączenia do sieci infrastruktury technicznej;
- 2) określa się powierzchnię nowo wydzielonej działki budowlanej nie mniejszą niż 2000 m²;
 - 3) nie określa się minimalnej szerokości frontów działek budowlanych;
 - 4) kąt położenia granic nowo wydzielanych działek budowlanych w stosunku do pasa drogowego musi mieścić się w przedziale od 70° do 90°.

2. Ograniczenia wielkości wydzielanych działek nie dotyczą wydzielen pod urządzenia infrastruktury technicznej oraz wydzielen w celach określonych przepisami odrębnymi.

§ 7. 1. Ustala się następujące zasady podziału nieruchomości:

- 1) wydzielenie działki budowlanej musi zapewniać:
 - a) dostęp do drogi publicznej,
 - b) możliwość realizacji miejsc parkingowych dla samochodów w ilości określonej w § 8 pkt 2 lit. j,
 - c) możliwość wydzielenia miejsc właściwego gromadzenia odpadów,
 - d) wskaźnik powierzchni zabudowy w stosunku do powierzchni działki nie większy niż określony w § 8 pkt 2 lit. c,
 - e) udział powierzchni biologicznie czynnej w stosunku do powierzchni działki nie mniejszy niż określony w § 8 pkt 2 lit. d,
 - f) możliwość przyłączenia do sieci infrastruktury technicznej;
- 2) określa się powierzchnię nowo wydzielonej działki budowlanej nie mniejszą niż 2000 m².

2. Ograniczenia wielkości wydzielanych działek nie dotyczą wydzielen pod urządzenia infrastruktury technicznej oraz wydzielen w celach określonych przepisami odrębnymi. dla istniejącej sieci elektroenergetycznej wysokiego napięcia 110 kV ustala się strefę ochronną o szerokości 24 m, w której zakazuje się: budowy budynków, tworzenia hałd, nasypów oraz sadzenia roślinności wysokiej.

§ 8. Dla terenu elementarnego wyznaczonego liniami rozgraniczającymi pokrywającymi się z granicami obszaru objętego planem i oznaczonego na rysunku planu symbolem terenu **U,P** o powierzchni ok. 0,6877 ha:

1. Ustala się:

- 1) przeznaczenie: teren zabudowy usługowej i obiektów składów i magazynów;
- 2) zasady zagospodarowania:
 - a) budynki usługowe, budynki i obiekty składów i magazynów,
 - b) linie zabudowy: nieprzekraczalne zgodnie z rysunkiem planu,
 - c) powierzchnia zabudowy: nie większa niż 30% powierzchni działki budowlanej,
 - d) powierzchnia biologicznie czynna: nie mniejsza niż 25% powierzchni działki budowlanej,
 - e) wysokość zabudowy: nie większa niż 15,0 m n.p.m.,
 - f) wskaźnik intensywności zabudowy działki: nie mniejszy niż 0,5 i nie większy niż 1,4,
 - g) dachy płaskie i/lub wielospadowe o pochyleniu połaci dachowych od 25° do 45°, z dopuszczeniem lukarn, okien połaciowych i świetlików,
 - h) rodzaj pokrycia dachów wielospadowych: dachówka w odcieniach czerwieni, brązu i szarości, blacha cynkowo-tytanowa w kolorze naturalnym i antracytowym, blacha miedziana w kolorze naturalnym,
 - i) kolorystyka elewacji dowolna, stonowana,
 - j) miejsca do parkowania realizowane na terenie elementarnym na jego powierzchni i/lub w garażu, w tym podziemnym, w liczonej jako suma odpowiednio dla budowy, rozbudowy lub nadbudowy ilości:
 - 1 miejsce do parkowania na każde 100 m² powierzchni użytkowej usług,
 - 1 miejsce do parkowania przeznaczone na parkowanie pojazdów zaopatrzonych w kartę parkingową na każde 500 m² powierzchni użytkowej usług;
- 3) w zakresie indywidualnych rozwiązań komunikacji i infrastruktury technicznej:
 - a) połączenie komunikacyjne z przyległą, leżącą poza obszarem planu drogą publiczną wojewódzką - ul. 6 Dywizji Piechoty bezpośrednio i/lub poprzez przyległą, leżącą poza obszarem planu gminną drogę wewnętrzną,

- b) zaopatrzenie w wodę:
 - na cele socjalno-bytowe z istniejącej, leżącej poza obszarem planu sieci wodociągowej,
 - na cele przeciwpożarowe z istniejącej, leżącej poza obszarem planu sieci wodociągowej poprzez hydranty uliczne,
 - c) odprowadzenie ścieków komunalnych istniejącym, leżącym poza obszarem planu systemem sieci kanalizacyjnej grawitacyjno-tłocznej do oczyszczalni ścieków w Korzystnie w gminie Kołobrzeg,
 - d) odprowadzenie wód opadowych i roztopowych:
 - znajdującym się poza obszarem planu komunalnym systemem sieci kanalizacji deszczowej,
 - z terenów parkingów i dróg, w przypadkach wskazanych w przepisach odrębnych, obowiązuje oczyszczanie ścieków opadowych i roztopowych przed wprowadzeniem ich do odbiornika,
 - dopuszcza się wykorzystanie wód opadowych nie wymagających oczyszczania do gromadzenia i użycia do nawadniania zieleni,
 - e) zasilanie w energię elektryczną:
 - z istniejącej, leżącej poza obszarem planu sieci elektroenergetycznej prowadzonej na poziomie średnich i niskich napięć siecią kablową,
 - dla istniejącej sieci elektroenergetycznej wysokiego napięcia 110kV ustala się strefę ochronną o szerokości 24,0 m w której zakazuje się: budowy budynków, tworzenia hałd, składowisk, nasypów oraz sadzenia roślinności wysokiej,
 - f) zaopatrzenie w gaz do celów bytowych, grzewczych, technologicznych ze znajdujących się poza obszarem planu sieci gazowej,
 - g) zaopatrzenie w ciepło z ciepłowni znajdującej się poza obszarem planu i/lub w oparciu o realizację lokalnych i indywidualnych źródeł ciepła realizowanych z zastosowaniem urządzeń wykorzystujących paliwa nie powodujące ponadnormatywnego zanieczyszczenia powietrza, dopuszcza się realizację systemów grzewczych wykorzystujących źródła odnawialne,
 - h) połączenie do znajdujących się poza obszarem planu istniejących sieci lub bezprzewodowych systemów telekomunikacyjnych;
- 4) w zakresie ochrony środowiska przed hałasem kwalifikację terenu elementarnego do terenów, dla których nie określono dopuszczalnych poziomów hałasu;
- 5) stawkę służącą naliczaniu jednorazowej opłaty z tytułu wzrostu wartości nieruchomości w wysokości 30%.

2. Zakazuje się:

- 1) tymczasowego zagospodarowania, urządzania i użytkowania terenów za wyjątkiem wykorzystania w sposób zgodny z dotychczasowym użytkowaniem;
- 2) lokalizowania przedsięwzięć mogących znacząco oddziaływać na środowisko z wyjątkiem inwestycji celu publicznego dopuszczonych planem;
- 3) lokalizowania działalności mogącej prowadzić do przekroczenia dopuszczalnych wielkości oddziaływania na środowisko przez wytwarzanie hałasu, wibracji, pól elektromagnetycznych, zanieczyszczenia powietrza czy gleby lub w znaczący sposób wpłynąć na jakość i zasoby wód leczniczych i solanek;
- 4) składowania, prowadzenia odzysku lub unieszkodliwiania odpadów, za wyjątkiem gromadzenia, składowania, sortowania i przetwarzania rodzajów odpadów oznaczonych następującymi kodami zgodnie z Rozporządzeniem Ministra Środowiska z dnia 9 grudnia 2014 r. w sprawie katalogu odpadów (Dz. U. z 2014 r., poz. 1923): 100980, 110501, 120101, 120103, 120104, 150101-150105, 150107, 160117-160120, 160214, 160216, 160601, 170401-170407, 170411, 191001, 191002, 191202, 191203, 191205;
- 5) w strefie „E” ochrony ekspozycji:
 - a) realizacji masztów telefonii komórkowej,
 - b) realizacji budynków przesłaniających widok na wieżę katedry.

3. Nakazuje się:

- 1) zbieranie odpadów komunalnych i niebezpiecznych w sposób selektywny;
- 2) tymczasowe składowanie odpadów, przed ich wywozem na składowisko odpadów komunalnych, w miejscu ich powstawania na obszarze terenu elementarnego.

§ 9. Wykonanie uchwały powierza się Prezydentowi Miasta Kołobrzeg.

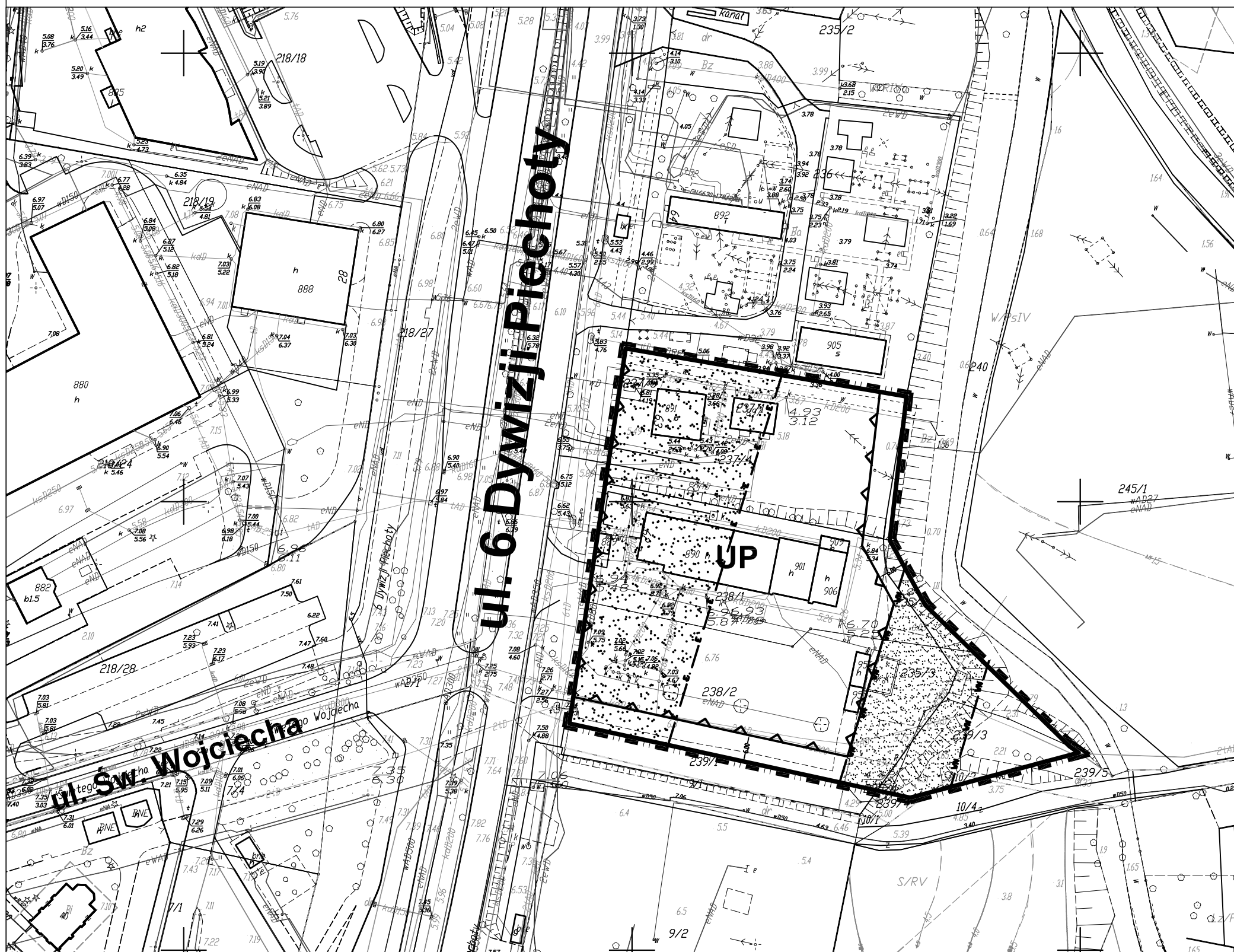
§ 10. Uchwała wchodzi w życie po upływie 14 dni od dnia ogłoszenia jej w Dzienniku Urzędowym Województwa Zachodniopomorskiego.







Przewodniczący Rady

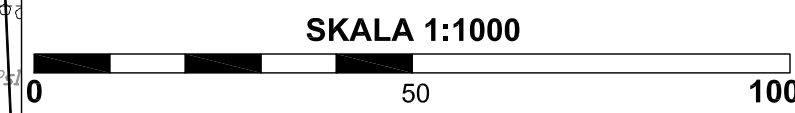
Ryszard Szufel

Załącznik nr 1
do uchwały Nr XXXIV/491/17
Rady Miasta Kołobrzeg
z dnia 14 lipca 2017 r.

MIEJSCOWY PLAN ZAGOSPODAROWANIA PRZESTRZENNEGO CZĘŚCI OBSZARU MIASTA KOŁOBRZEG - "5-TRZEBIATOWSKA" dla terenu położonego przy ul. 6 Dywizji Piechoty



- OZNACZENIA:**
-  GRANICE OBSZARU OBJĘTEGO PLANEM
 -  LINIE ROZGRANICZAJĄCE TEREN ELEMENTARNY
 -  LINIE ZABUDOWY NIENAPRZEKRACZALNE
 -  STREFA OCHRONNA ISTNIEJĄCEJ
NAPOWIETRZNEJ LINII ELEKTROENERGETYCZNEJ
WYSOKIEGO NAPIĘCIA 110 kV
 -  STREFA "E" OCHRONY EKSPOZYCJI
 -  TERENY ZABUDOWY USŁUGOWEJ
I OBIEKTÓW SKŁADÓW I MAGAZYNÓW



Załącznik nr 2
do uchwały Nr XXXIV/491/17
Rady Miasta Kołobrzeg
z dnia 14 lipca 2017 r.



**WYRYS
ZE STUDIUM UWARUNKOWA
I KIERUNKÓW ZAGOSPODAROWANIA PRZESTRZENNEGO
MIASTA KOŁOBRZEG**

SKALA 1:10 000

LEGENDA

- Tereny wyłączone i częściowo wyłączone z zabudowy**
- TR Tereny rolne
 - ZL Tereny plaż i wydmy
 - ZH Tereny leśne i zieleni wysokiej - nieurządzonej
 - TO Tereny otwarte o przewadze zieleni niskiej - nieurządzonej
 - ZP Tereny zieleni parkowej - urządzonej
 - ZO Tereny ogrodów działkowych
 - US Tereny o przewadze funkcji usługowo - sportowej i rekreacyjnej
 - ZC Tereny cmentarza
 - Tereny kopalni borowiny
- Tereny przeznaczone pod zabudowę**
- LW Tereny o przewadze funkcji uzdrowiskowej z dopuszczeniem funkcji hotelowej. Istnieje możliwość uzupełnienia terenu o inne funkcje towarzyszące zgodnie z wymogami strefy ochrony uzdrowiskowej "A"
 - MN Tereny o przewadze zabudowy mieszkaniowej jednorodzinnej z usługami towarzyszącymi
 - MW.A Tereny o przewadze zabudowy mieszkaniowej wielorodzinnej i apartamentowej z dopuszczeniem funkcji hotelowej i pensjonatowej
 - MW Tereny o przewadze zabudowy mieszkaniowej wielorodzinnej z usługami towarzyszącymi
 - MW.C Tereny o przewadze zabudowy mieszkaniowo - usługowej ośrodkowej z dopuszczeniem funkcji hotelowej i pensjonatowej
 - MN.R Tereny o przewadze zabudowy mieszkaniowej rezydencjalnej z usługami towarzyszącymi
 - U Tereny o przewadze funkcji usługowej
 - P Tereny o przewadze funkcji produkcyjnej, akładowo - magazynowej i portowej wraz z obiektami infrastruktury
 - Tereny zabudowy wysokości
 - Teren dopuszczalnego zakresu inwestycji odbudowy "Morskiego Oka"
 - Teren proponowany pod molo
- Tereny zamknięte**
- Tereny zamknięte
- Granice obszarów, terenów, stref ochronnych na podstawie przepisów odrębnych**
- Granica obszaru "Ekopark Wschodni"
 - Granica użytku ekologicznego (UE, UERT)
 - Obszar górniczy "Mirocice"
 - Granica terenów zalewowych
 - Granica pasa technicznego
 - Granica pasa ochronnego
- Granica obszaru chronionego krajobrazu
 - Granica obszaru NATURA 2000 o nazwie: - Trzebiatowsko - Kołobrzeczki Pas Nadmorski PLH320017 - Dorzecze Parsęty PLH320007
 - WI - VIII Strefy ochrony archeologicznej
 - Granica strefy bezpośredniej ochrony konserwatorskiej "A"
 - Granica strefy pośredniej ochrony konserwatorskiej "B"
 - Granica strefy ochrony ekspozycji "E"
 - Granice portu morskiego zgodnie z rozporządzeniem Ministra Infrastruktury z dnia 12 lipca 2003 r. w sprawie ustalenia granicy portu morskiego w Kołobrzegu od strony lądu
 - Granica terenu górniczego "Kołobrzeg"
 - Granica obszaru górniczego "Kołobrzeg II"
- Tereny infrastruktury technicznej**
- G/K Tereny obiektów infrastruktury technicznej
- Tereny komunikacji**
- Ciągi pisze
 - Linie rozgraniczające drogi
 - Projektowany, główny, zewnętrzny układ komunikacyjny miasta
 - Podstawowy układ komunikacyjny
 - Parkingi buforowe
- Inne tereny i obiekty wskazane w opracowaniu**
- Strefa dopuszczalnej realizacji sztucznej rafy
 - Klify
 - Przejścia piesze nadziemne/podziemne
 - Proponowane pomniki przyrody
 - Ujęcia wierconych wód mineralnych/otwory solanek
 - Orientacyjna lokalizacja przebiegu nowych falochronów
 - Punkt widokowy
 - Granica administracyjna miasta Kołobrzeg
- GRANICE OBSZARU OBJ. TEGO PLANEM**

Załącznik Nr 3 do uchwały Nr XXXIV/491/17
Rady Miasta Kołobrzeg
z dnia 14 lipca 2017 r.

**Rozstrzygnięcie o sposobie rozpatrzenia uwag
złożonych do projektu miejscowego planu zagospodarowania przestrzennego**

Na podstawie art. 20 ust. 1 ustawy z dnia 27 marca 2003 r. o planowaniu i zagospodarowaniu przestrzennym (tekst jednolity Dz. U. z 2017 r., poz. 1073), **rozstrzyga się, co następuje:**

W związku z brakiem nieuwzględnionych uwag do wyłożonego do publicznego wglądu wraz z prognozą oddziaływania na środowisko projektu miejscowego planu zagospodarowania przestrzennego części obszaru miasta Kołobrzeg „5-Trzebiatowska” dla terenu położonego przy ul. 6 Dywizji Piechoty, nie rozstrzyga się o sposobie ich rozpatrzenia.

Załącznik Nr 4 do uchwały Nr XXXIV/491/17
Rady Miasta Kołobrzeg
z dnia 14 lipca 2017 r.

Rozstrzygnięcie o sposobie realizacji zapisanych w miejscowym planie zagospodarowania przestrzennego inwestycji z zakresu infrastruktury technicznej, które należą do zadań własnych gminy, oraz zasadach ich finansowania

Na podstawie art. 20 ust. 1 ustawy z dnia 27 marca 2003 r. o planowaniu i zagospodarowaniu przestrzennym (tekst jednolity Dz. U. z 2017 r., poz. 1073), **rozstrzyga się, co następuje:**

W związku z brakiem na obszarze miejscowego planu zagospodarowania przestrzennego części obszaru miasta Kołobrzeg „5-Trzebiatowska” dla terenu położonego przy ul. 6 Dywizji Piechoty inwestycji z zakresu infrastruktury technicznej służącej zaspokojeniu zbiorowych potrzeb mieszkańców stanowiących zadania własne gminy, nie rozstrzyga się o sposobie ich realizacji oraz zasadach ich finansowania.