

**UCHWAŁA NR .....**  
**RADY MIASTA KOŁOBRZEG**

z dnia ..... 2018 r.

**w sprawie wzniesienia Pomnika Ofiar Zbrodni Katyńskiej i Katastrofy Smoleńskiej**

Na podstawie art. 18 ust. 2 pkt 13 ustawy z dnia 8 marca 1990 r. o samorządzie gminnym (Dz. U. z 2017 r. poz. 1875, poz. 2232, Dz. U. z 2018 r. poz. 130) Rada Miasta Kołobrzeg uchwala się, co następuje:

**§ 1. Postanawia się** upamiętnić ofiary Zbrodni Katyńskiej i Katastrofy Smoleńskiej poprzez wzniesienie Pomnika Ofiar Zbrodni Katyńskiej i Katastrofy Smoleńskiej, zgodnie z projektem stanowiącym załącznik nr 1.

**§ 2.** Ustala się lokalizację Pomnika na terenie działki nr 132/2, obr. 12 miasto Kołobrzeg, zgodnie z załącznikiem nr 2.

**§ 3.** Koszty związane z realizacją pomnika wykonanego, zgodnie z projektem artysty rzeźbiarza Romualda Wiśniewskiego zostaną pokryte przez inicjatora – Stowarzyszenie Budowy Pomnika Zbrodni Katyńskiej i Katastrofy Smoleńskiej.

**§ 4.** Wykonanie uchwały powierza się Prezydentowi Miasta Kołobrzeg.

**§ 5.** Uchwała wchodzi w życie z dniem podjęcia.

Załącznik Nr 1 do uchwały Nr .....

Rady Miasta Kołobrzeg

z dnia ..... 2018 r.

**PROJEKT**

POMNIK PAMIECI OFIAR KATASTROFY SMOLEŃSKIEJ I MORDU KATYŃSKIEGO :

INWESTOR:	KOMITET BUDOWY POMNIKA „PAMIECI OFIAR KATASTROFY SMOLEŃSKIEJ I MORDU KATYŃSKIEGO”
ADRES INWESTYCJI:	działka nr Bz 135/2 w narożniku Aleja św. Jana Pawła II i ul. Sybiraków.
JEDNOSTKA PROJEKTOWA:	art. rzeźbiarz Romuald Wiśniewski 78 - 120 Gościno ul. 4 Dywizji Wojska Polskiego 76 d/20

*Romuald Wiśniewski*

## Opis projektu zagospodarowania terenu działki

### Pomnik Ofiar Zbrodni Katyńskiej i Katastrofy Smoleńskiej

#### **1. Przedmiot opracowania:**

- 1.1. Przedmiotem opracowania jest projekt zagospodarowania terenu działek *Bz 135/2* w miejscowości Kołobrzeg **ul. Aleja Świętego Jana Pawła 2 i ul Sybiraków**
- 1.2. Opracowanie zawiera mapkę z lokalizacją obiektu wraz z drogami, chodnikami.

#### **2. Opis stanu istniejącego:**

- 2.1. Przedmiotowa działka ma nieregularną linie granic.
- 2.2. Działka jest terenem zielonym i posiada dostęp do drogi publicznej.
- 2.3. Wzdłuż Północnej i Zachodniej granicy działki przebiega droga publiczna.
- 2.4. Strona południowa i Wschodnia jest dalszą częścią terenów zielonych.

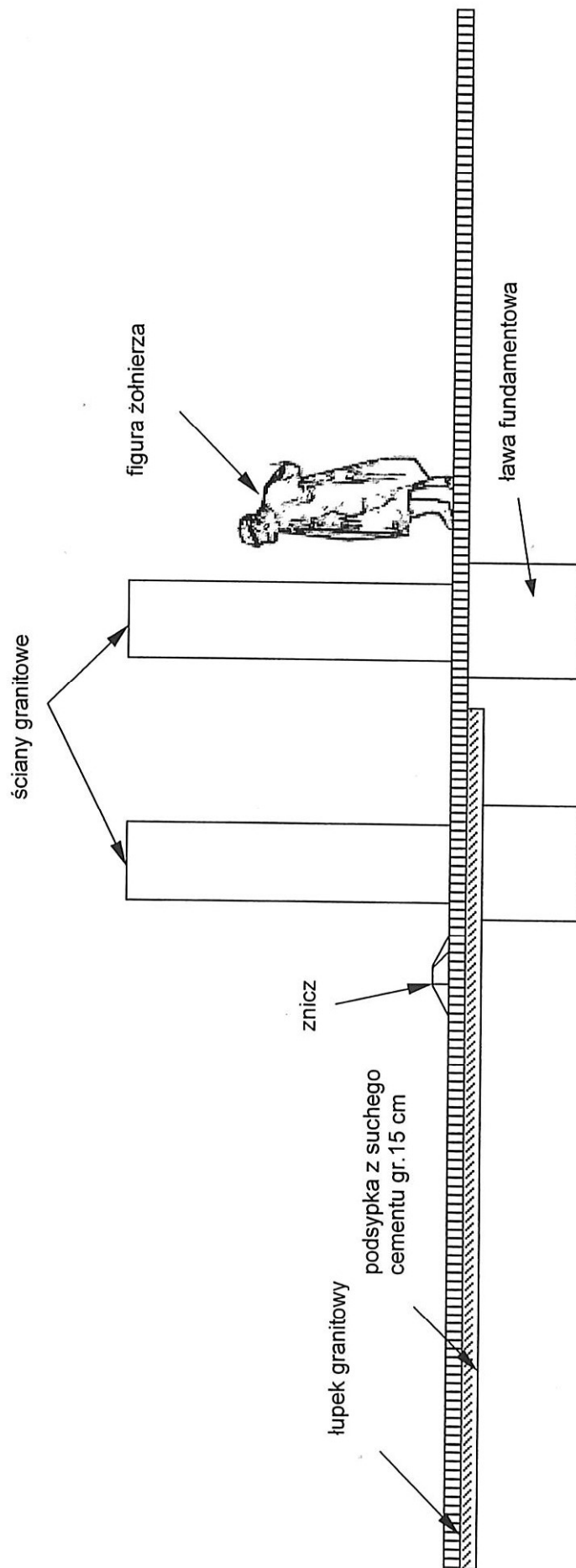
#### **3. Przedmiot i zakres robót budowlanych.**

Zgodnie z ustaleniami dokonanymi z inwestorem w ramach realizacji wyżej wymienionego zamierzenia inwestycyjnego niżej wymienione roboty budowlane obejmują:

- Korytowanie nawierzchni istniejącego trawnika
- Wykonanie fundamentów pod ściany z elementów granitowych
- Wykonanie fundamentów pod elementy rzeźbiarskie
- Ułożenie nawierzchni z kostki granitowej
- Ustawienie ścian z płyt granitowych
- Montaż rzeźb.

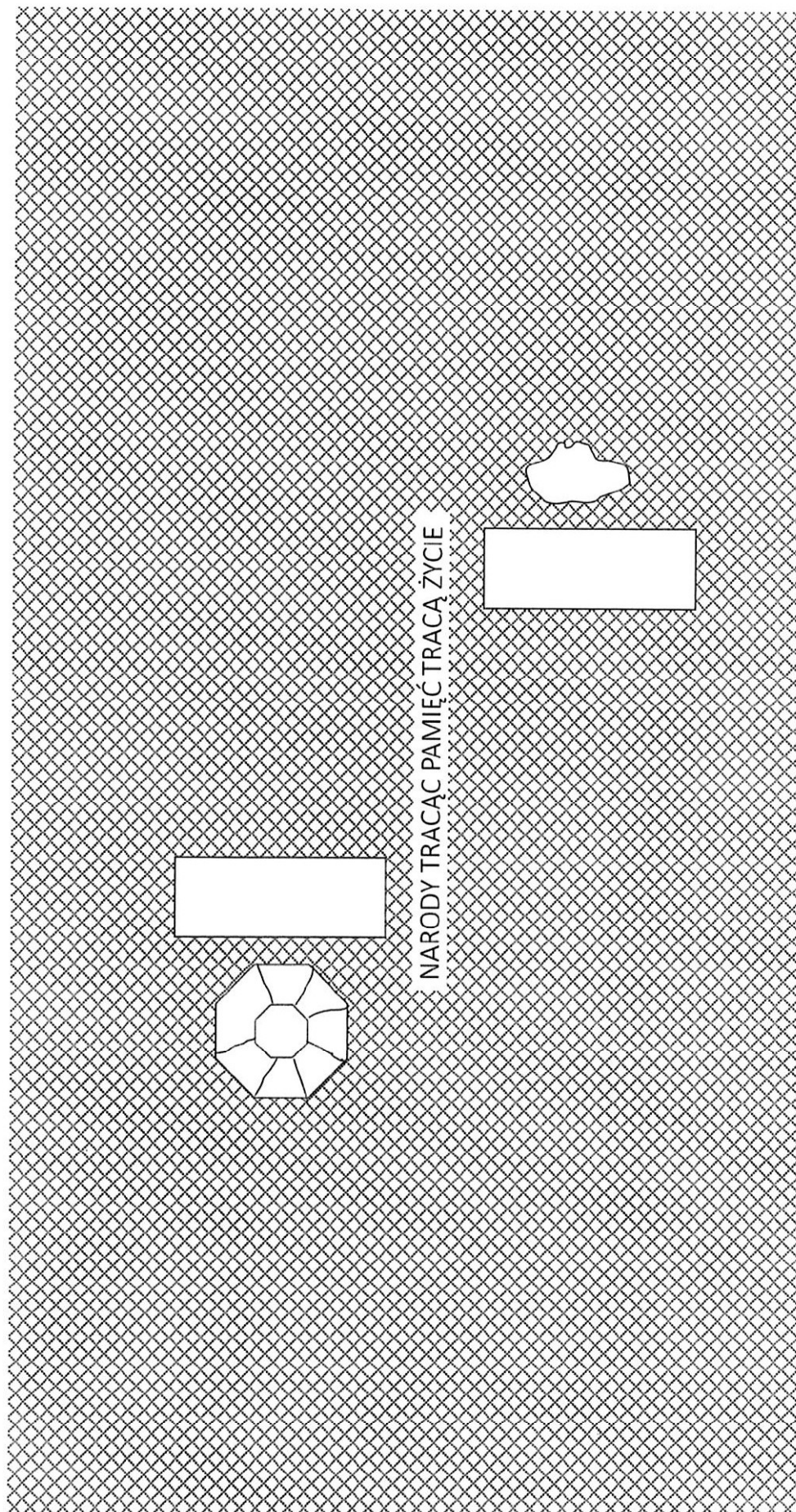


# RZUT BOCZNY POMNIKA



*R. Nowak*

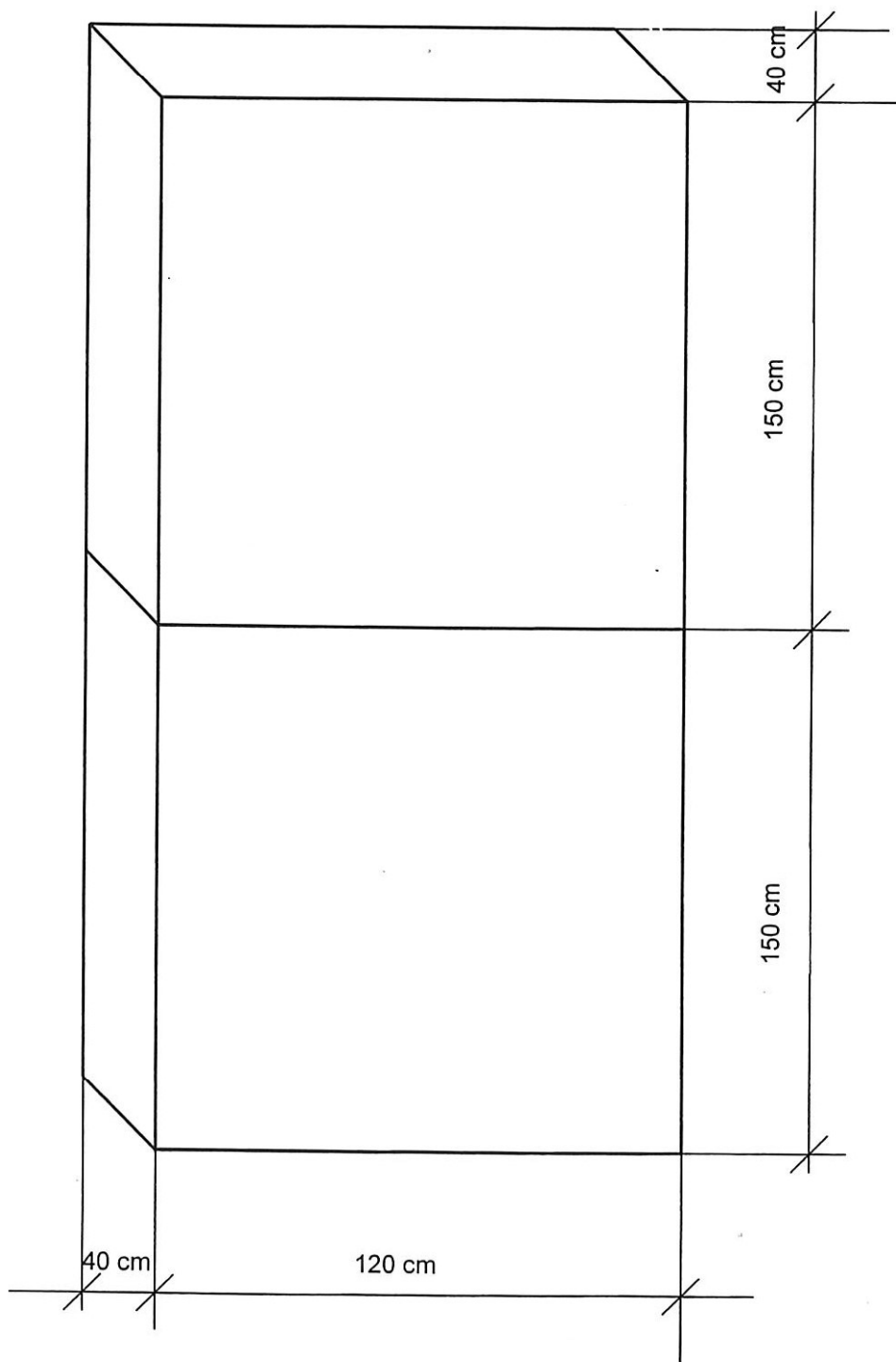
Rzut z góry ustawienia elementów pomnika.



*R. Nisław*

Ściany z granitu płomieniowanego ( przody ) , polerowane ( boki ) .Składane z klejonych płyt o grubości 5 cm. na fundamencie.  
Ilość ścian - 2 sztuki.

Pierwsza ściana:  
Na przodzie napis KATYŃ - 1940  
Tył - informacja dotycząca tragedii smoleńskiej  
Druga ściana:  
Na przodzie napis SMOLEŃSK - 2010  
Tył - informacja dotycząca zbrodni katyńskiej



*R. Anuf*

Teksty zawarte na blokach granitowych oraz w płaszczyźnie placu:

**KATYŃ  
1940**

**KATYŃ  
CHARKÓW - PIATICHATI  
TWER - MIEDNOJE  
KIJÓW - BYKOWNIA  
MIŃSK - KUROPAT**

**SMOLEŃSK  
2010**

**PAMIĘCI 96 OFIAR  
TRAGEDII SMOLEŃSKIEJ**

**NARODY TRACĄC PAMIĘĆ TRACĄ ŻYCIE**



*R. Brud*





*R. Pund*



### **Uzasadnienie**

Na wniosek Stowarzyszenia Budowy Pomnika Ofiar Zbrodni Katyńskiej i Katastrofy Smoleńskiej, po analizie przedłożonej dokumentacji oraz projektu artysty rzeźbiarza Romualda Wiśniewskiego, proponuje się lokalizację Pomnika Ofiar Zbrodni Katyńskiej i Katastrofy Smoleńskiej na działce nr 132/2, położonej w obrębie ewidencyjnym 8 miasto Kołobrzeg. Po wybudowaniu pomnika i jego przekazaniu przez Stowarzyszenie, opieka nad nim sprawowana będzie przez Gminę Miasto Kołobrzeg.