

Projekt

z dnia 18 lipca 2013 r.
Zatwierdzony przez

**UCHWAŁA NR
RADY MIASTA KOŁOBRZEG**

z dnia 2013 r.

w sprawie zbycia w drodze darowizny prawa własności nieruchomości

Na podstawie art. 18 ust. 2 pkt 9) lit. a) ustawy z dnia 8 marca 1990 roku o samorządzie gminnym (Dz. U. z 2013 r. poz. 594 z późn. zm.) w związku z art. 13 ust. 2 ustawy z dnia 21 sierpnia 1997 roku o gospodarce nieruchomościami (Dz. U. z 2010r. Nr 102 poz. 651 z późn. zm.) Rada Miasta Kołobrzeg, uchwala, co następuje:

§ 1. Wyraża się zgodę na zbycie w drodze darowizny na rzecz Skarbu Państwa, prawa własności niżej wymienionych nieruchomości stanowiących własność Gminy Miasto Kołobrzeg na cel publiczny związany z zarządzaniem drogą krajową nr 11. Przedmiotem darowizny są działki gruntu o numerach:

- 2/6 obr. 12 o pow. 0,1236 ha KW 11897
- 5/2 obr. 12 o pow. 0,2003 ha KW 12012
- 6/2 obr. 12 o pow. 0,0189 ha KW 11897
- 19/2 obr. 12 o pow. 0,0879 ha KW 11897
- 104/2 obr. 12 o pow. 0,2574 ha KW KO1L/00034215/5
- 115/1 obr. 13 o pow. 0,0207 ha KW 10353
- 149/1 obr. 13 o pow. 0,0215 ha KW 6584
- 150/1 obr. 13 o pow. 0,0023 ha KW 34275
- 5/43 obr. 14 o pow. 0,0491 ha KW 9903

§ 2. Wykonanie uchwały powierza się Prezydentowi Miasta Kołobrzeg.

§ 3. Uchwała wchodzi w życie z dniem podjęcia.

PREZYDENT MIASTA

Janusz Gromek
Janusz Gromek

RADCA PRAWNY
Agnieszka Orzechowska
Agnieszka Orzechowska
KO-493

18. VII. 2013

Uzasadnienie

do projektu uchwały w sprawie zbycia w drodze darowizny prawa własności nieruchomości

Generalna Dyrekcja Dróg Krajowych i Autostrad Oddział w Szczecinie zwróciła się z wnioskiem o przeniesienie prawa własności w drodze darowizny opisanych w uchwale nieruchomości. Przedmiotowe działki gruntu zajęte są pod jezdnie i chodniki w ciągu drogi krajowej nr 11 (ul. Solna, ul. Kniewskiego, ul. Koszalińska).

1. Cel wprowadzenia:

Darowizna na rzecz Skarbu Państwa prawa własności nieruchomości zajętych pod jezdnie i chodniki w ciągu drogi krajowej nr 11.

2. Zakres:

Podjęcie uchwały spowoduje, iż Skarb Państwa przejmie nieruchomości faktycznie użytkowane przez GDDKiA. Zgodnie z art. 2a ustawy o drogach publicznych drogi krajowe stanowią własność Skarbu Państwa.

3. Konsultacje społeczne:

Nie były konieczne

4. Skutki wprowadzenia uchwały:

Darowizna spowoduje, iż Skarb Państwa stanie się właścicielem wszystkich działek gruntu zajętych pod jezdnie i chodniki drogi krajowej nr 11.

PREZYDENT MIASTA

Janusz Gromek
Janusz Gromek

Województwo: zachodniopomorskie
Powiat: kołobrzeski
Jednostka ewidencyjna: Kołobrzeg Miasto
Obręb: 12

Wyrys z mapy
skala 1:1000

Dane ewidencyjne zawarte w niniejszym wypisie-wyrysie-wyciągu nie spełniają wszystkich wymagań zawartych w § 60(3) 64 i 70 rozp. Min. Rozw. Reg. i Bud. z dn. 29.03.2001 r. w sprawie ewidencji gruntów i budynków oraz standardach technicznych. Modyfikacja danych może nastąpić na wniosek osoby zainteresowanej na podstawie paragrafów § 56 rozp. Min. Rozw. Reg. i Bud. z dn. 29.03.2001 r. (Dz.U. 38002-454)

WYPIS I WYRYS

Nr jednostki rejestrowej: G 86

Nr Księgi Wieczystej: 12012

właściciel: udział 1/1: GMINA MIEJSKA KOŁOBRZEG
siedziba: ul. Ratuszowa 13, 78-100 Kołobrzeg

administrator: udział 1/1: ZARZĄD MIASTA KOŁOBRZEG

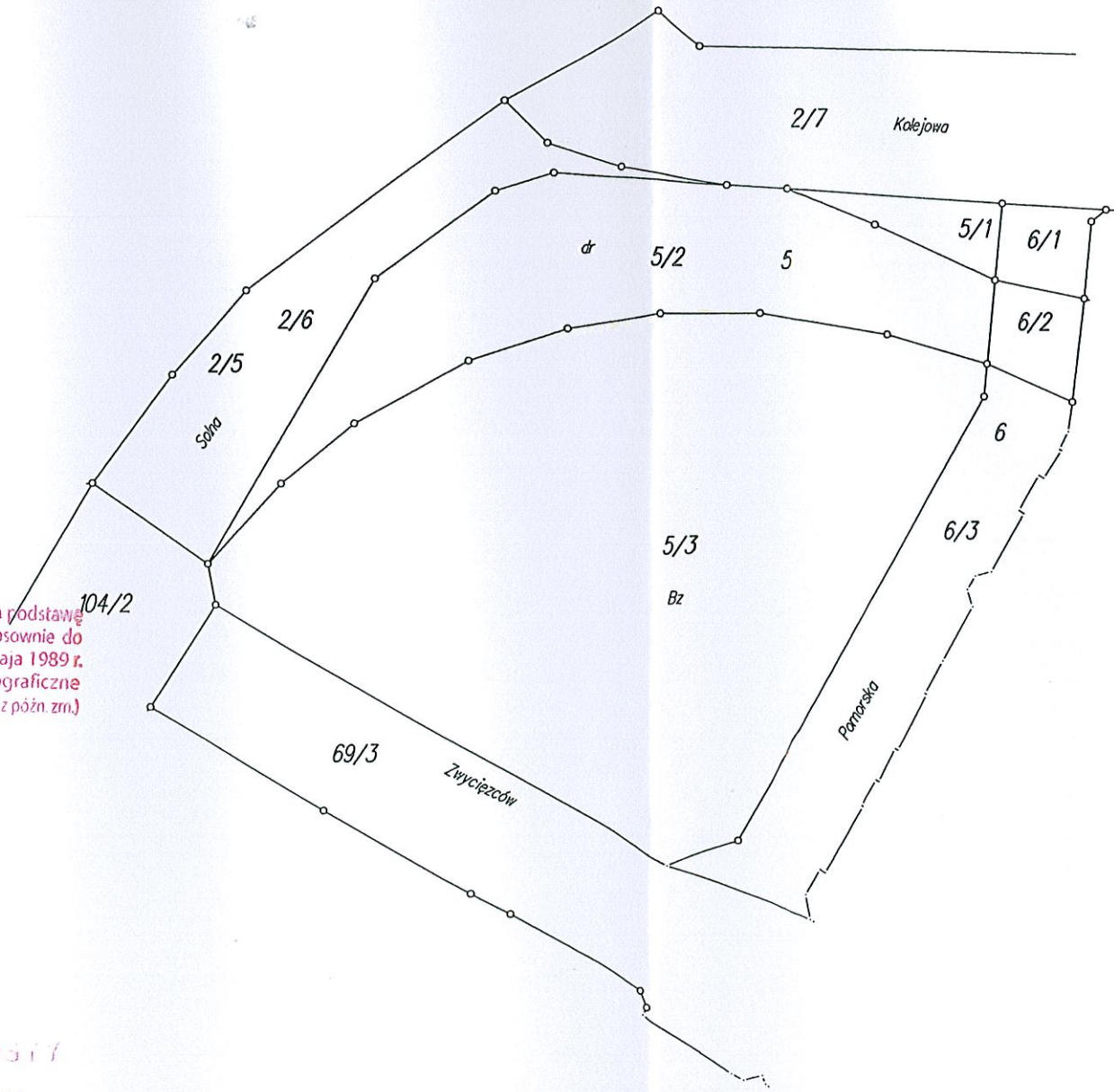
WYPIS Z REJESTRU GRUNTÓW

Obręb	Numer		Bliższe określenie położenia	Określenie konturów – użytków i klas gleboznawczych		Powierzchnia			
	mapy	działki		Opis	Oznaczenie	użytków		ogólna działki	
						ha	m ²	ha	m ²
12	109 131	5/2	Kolejowa	drogi	dr	0	2003	0	2003

słownie: dwa tysiące trzy m²

geo-metr
Marek Stachowski
GEODETA I KARTOGRAF
Marek Stachowski
ul. Ratuszowa 3/4B, tel. 204 21 21
ul. Ostrowska Morska, ul. Słona 2, tel. 351 51 60
ul. 71-119-06-72, tel. kom. 0-611 504 037

Niniejszy dokument służy za podstawę wpisu do księgi wieczystej stosownie do art. 21 ustawy z dnia 17 maja 1989 r. Prawo Geodezyjne i Kartograficzne (Dz. U. z 2005 r. Nr 246, poz. 2027 z późn. zm.)



STAROSTWO POWIATOWE
w KOŁOBRZEGU
Wydział Geodezji i Gospodarki
Nieruchomościami
Dz. 4646/08 nr ew.
za zgodność z oryginałem
data 2009-05-27 podpis (1)



STAROSTA
Marek Stachowski
INSPEKTOR

sporządzono według stanu z 2009r.

Kołobrzeg dn.

PREZYDENT MIASTA
Janusz Groniek

WYPIS I WYRYS

Nr jednostki rejestrowej: G 66

Nr Księgi Wieczystej: 11897

właściciel: udział: 1/1:

GMINA MIEJSKA KOŁOBRZEG

siedziba: Plac Ratuszowy 13, 78-100 Kołobrzeg

administrator: udział: 1/1:

ZARZĄD MIASTA KOŁOBRZEG

WYPIS Z REJESTRU GRUNTÓW

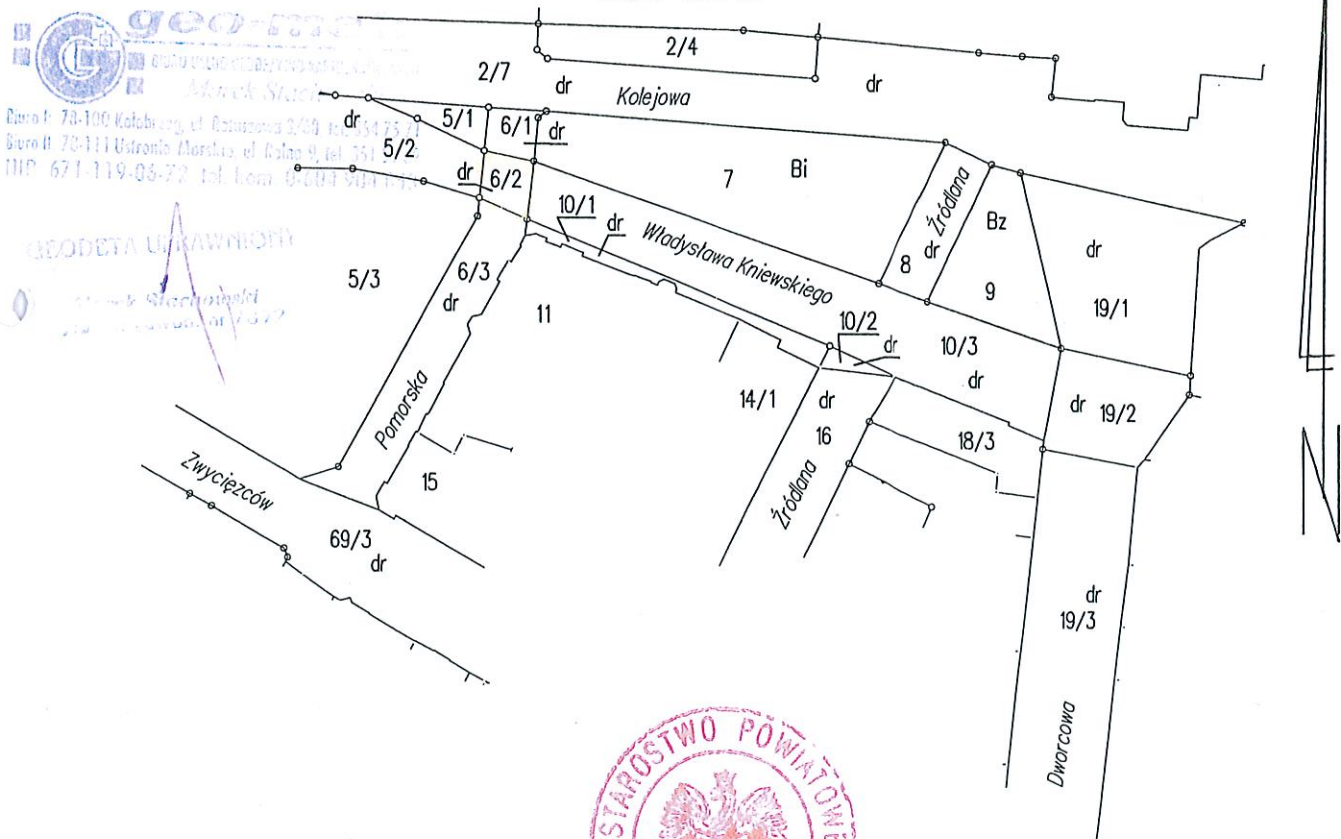
Obręb	Numer		Bliższe określenie położenia	Rodzaj użytków	Klasa	Powierzchnia			
	mapy	działki				użytków		ogólna działki	
						ha	m ²	ha	m ²
12- Kołobrzeg Miasto	109 131	6/2	Pomorska	dr	-	0	0189	0	0189

Dane ewidencyjne: słownie: sto osiemdziesiąt dziewięć m²
nie spełniają wszystkich wymagań zawartych
w § 60, 63, 64 i 70 rozp. Min. Rozw. Reg. i Bud. z dn. 13.03.2001
w sprawie ewidencji gruntów i budynków oraz standardów
technicznych i metodyki dla planów, map i planów sytuacyjnych
kosztów zainteresowanych

podstawa prawna: § 86 rozp. Min. Rozw. Reg. i Bud.
z dn. 13.03.2001 r. (Dz. U. 58 poz. 454)

Wyrys z mapy
Skala 1:2000

Niniejszy dokument służy za podstawę
wpisu do księgi wieczystej stosownie do
art. 21 ustawy z dnia 17 maja 1989 r.
Prawo Geodezyjne i Kartograficzne
(Dz. U. z 2005 r. Nr 240, poz. 2027 z późn. zm.)



STAROSTWO POWIATOWE
w KOŁOBRZEGU
Wydział Geodezji i Gospodarki
Nieruchomościami

Dz. 666/08 nr ew.
za zgodność z oryginałem
2009-06-29 podpis *[Signature]*
(1)

Kołobrzeg dn. 2009-06-29

PREZYDENT MIAST
[Signature]
Janusz Gromek

WYPIS I WYRYS

Nr jednostki rejestrowej: G 66

Nr Księgi Wieczystej: 11897

właściciel: udział: 1/1: **GMINA MIEJSKA KOŁOBRZEG**
siedziba: Plac Ratuszowy 13, 78-100 Kołobrzeg
administrator: udział: 1/1: **ZARZĄD MIASTA KOŁOBRZEG**

WYPIS Z REJESTRU GRUNTÓW

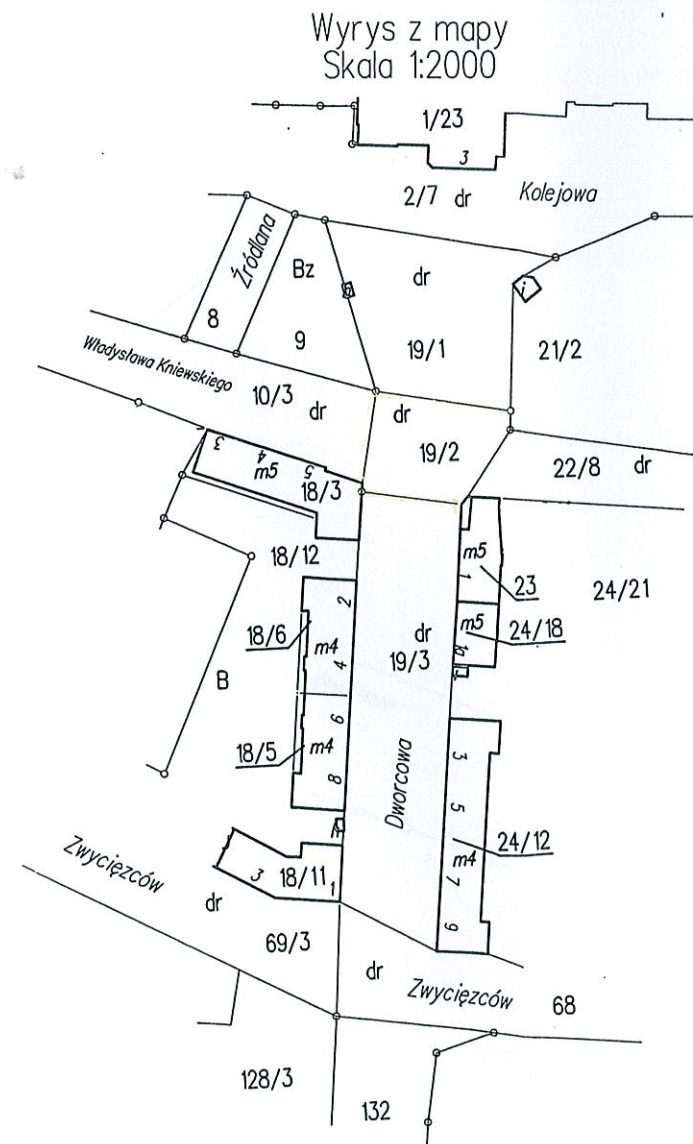
Obręb	Numer		Bliższe określenie położenia	Rodzaj użytków	Klasa	Powierzchnia			
	mapy	działki				użytków		ogólna działki	
						ha	m ²	ha	m ²
12- Kołobrzeg Miasto	110 132	19/2	Dworcowa	dr	-	0	0879	0	0879

słownie: osiemset siedemdziesiąt dziewięć m²

geo-metr
CENTRUM USŁUG GEODEZYJNO-KARTOGRAFICZNYCH
Marek Sieduchowski
ul. 78-100 Kołobrzeg ul. Ratuszowa 3/60 tel. 094 353 01 60
ul. 78-111 Ustronie Morskie ul. Kłosa 9, tel. 094 353 01 60
KWP: 671-119-05-72, tel. kom. 0 604 904 413

GEODEZA UPRAWNIENY
Marek Sieduchowski
Urząd, zawod. nr 7892

Niniejszy dokument służy za podstawę wpisu do księgi wieczystej stosownie do art. 21 ustawy z dnia 17 maja 1989 r. Prawo Geodezyjne i Kartograficzne (Dz. U. z 2005 r. Nr 136 poz. 2027 z późn. zm.)



STAROSTA
Janina Sowa
DIREKTOR

Kołobrzeg dn. 2009-08-24

STAROSTWO POWIATOWE
w KOŁOBRZEGU
Wydział Geodezji i Gospodarki
Nieruchomościami

Dz. 4649/08 nr ew. 11897
za zgodność z oryginałem
data 2009-08-24 podpis Janina Sowa (1)

PREZYDENT MIASTA
Janusz Gromek

Dane ewidencyjne zawarte w niniejszym wypisie-wyrysie-wyciągu nie spełniają wszystkich wymagań zawartych w § 60.65.6 i 70 rozpr. Min. Rozw. Reg. i Bud. z dn. 29.03.2001 r. w sprawie ewidencji gruntów i budynków oraz standardach technicznych. Modyfikacja danych może nastąpić na wniosek - kasa zamiercowanych podstawa prawna § 36 rozpr. Min. Rozw. Reg. i Bud. z dn. 29.03.2001 r. (Dz. U. z 2001 r. poz. 454)

.....
oznaczenie organu

Województwo: zachodniopomorskie

Powiat: kołobrzeski

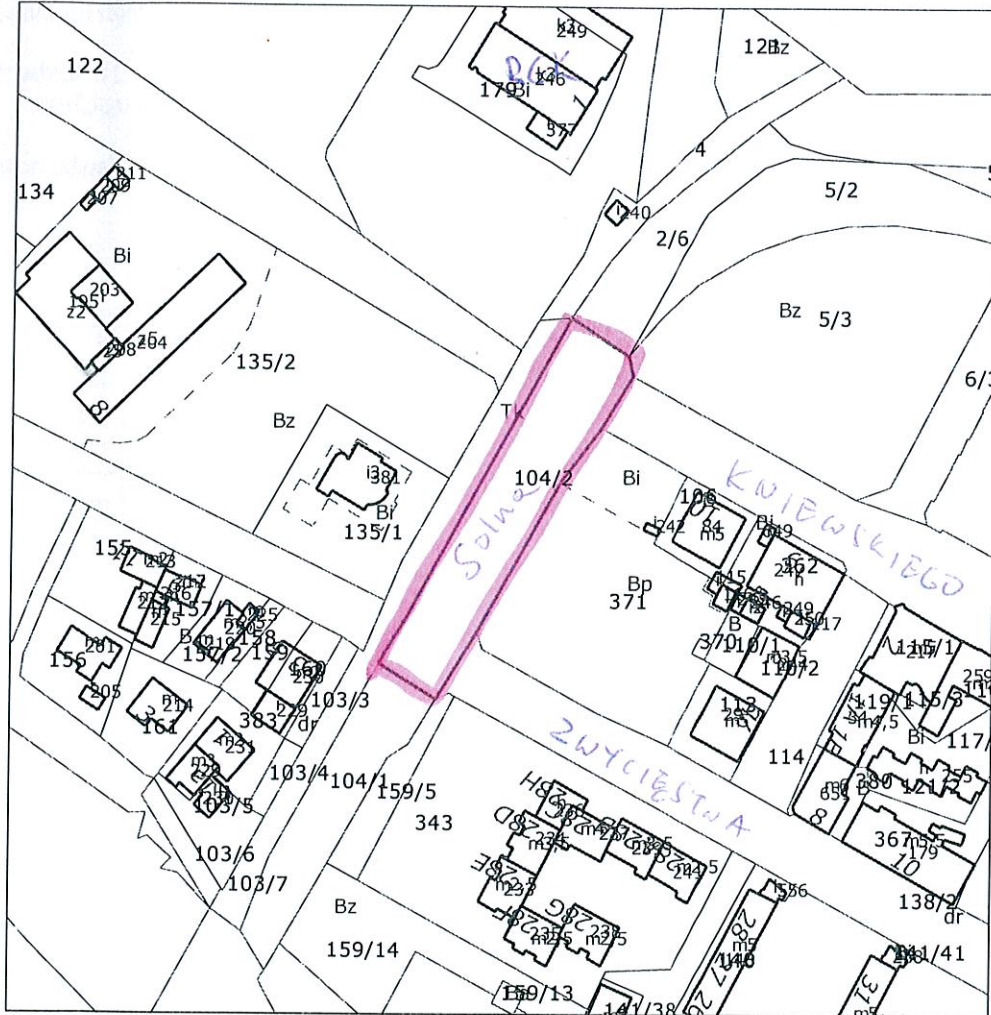
Jednostka ewidencyjna: Kołobrzeg (gm. miejska) - [320801_1]

Obszar ewidencyjny: 12 - [0012]

Nr kancelaryjny

INFORMACJA Z MAPY EWIDENCYJNEJ

SKALA 1 : 2000



Wykonał: Wojciech Hercka

.....
nazwisko i imię oraz stanowisko osoby reprezentującej organ

.....
podpis wykonawcy

01.07.2013

.....
podpis

PREZYDENT MIASTA

Janusz Gromek

2013-07-01 13:04

Województwo: zachodniopomorskie
Powiat: kołobrzeski
Jednostka ewidencyjna: Kołobrzeg Miasto
Obręb: 13

m.p. - organu wydającego

WYPIS I WYRYS

Nr jednostki rejestrowej: G 131

Nr Księgi Wieczystej: 10353

właściciel: udział 1/1: GMINA MIEJSKA KOŁOBRZEG
siedziba: ul. Ratuszowa 13, 78-100 Kołobrzeg

administrator: udział 1/1: ZARZĄD MIASTA KOŁOBRZEG

WYPIS Z REJESTRU GRUNTÓW

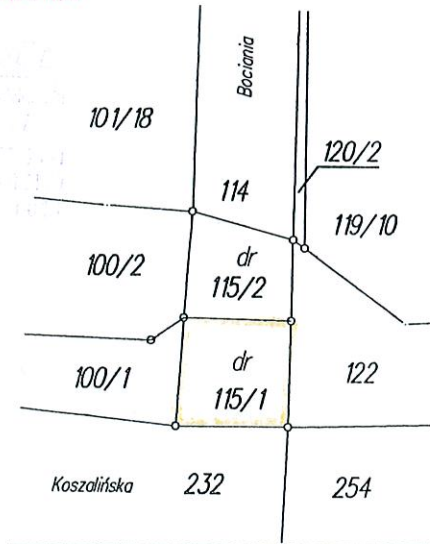
Obręb	Numer		Bliższe określenie położenia	Określenie konturów – użytków i klas gleboznawczych		Powierzchnia			
	mapy	działki		Opis	Oznaczenie	użytków		ogólna działki	
						ha	m ²	ha	m ²
13	192	115/1	Bociania	drogi	dr	0	0207	0	0207

słownie: dwieście siedem m²

Wyrys z mapy
skala 1:1000

Niniejszy dokument służy za podstawę wpisu do księgi wieczystej stosownie do art. 21 ustawy z dnia 17 maja 1989 r. Prawo Geodezyjne i Kartograficzne (Dz. U. z 2005 r. Nr 240, poz. 2027 z późn. zm.)

Dane ewidencyjne zawarte w niniejszym wypisie-wyrysie-wyciągu nie spełniają wszystkich wymagań zawartych w § 60, 63, 64 i 70 rozp. Min. Rozw. Reg. i Bud. z dn. 29.03.2001 r. w sprawie ewidencji gruntów i budynków oraz standardach technicznych. Modyfikacja danych może nastąpić na wniosek i koszt zainteresowanych.
podstawa prawna: § 86 rozp. Min. Rozw. Reg. i Bud. z dn. 29.03.2001 r. (Dz. U. z 2001 r. poz. 454)



STAROSTWO POWIATOWE
w KOŁOBRZEGU
Wydział Geodezji i Gospodarki
Nieruchomościami
Dz. 4648/08 nr ew. _____
za zgodność z oryginałem _____
data: 2009-06-29 podpis _____
sporządzono według stanu z 2009r.



PREZYDENT MIASTA
Janusz Gromek
Kołobrzeg dn. 2009-06-29
STAROSTA
Eugenia Sowa
INSPEKTOR

WYPIS I WYRYS

Nr jednostki rejestrowej: G 121

Nr Księgi Wieczystej: 6584

właściciel: udział: 1/1: **GMINA MIEJSKA KOŁOBRZEG**
siedziba: ul. Ratuszowa 13,78-100 Kołobrzeg
administrator : udział: 1/1: **ZARZĄD MIASTA KOŁOBRZEG**

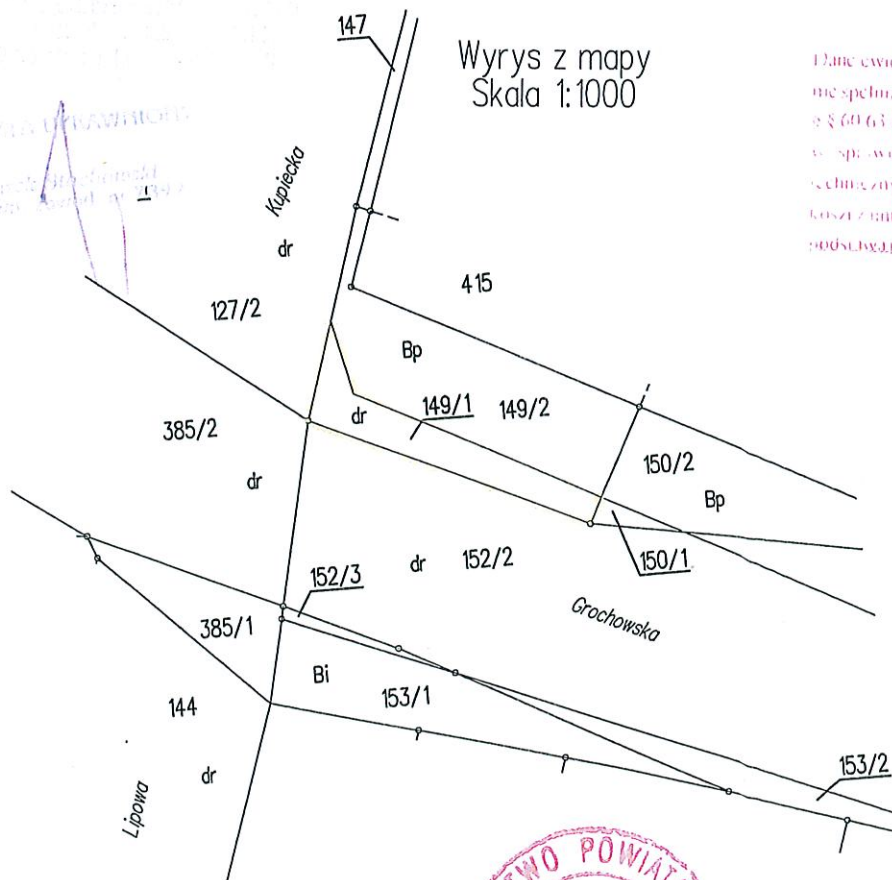
WYPIS Z REJESTRU GRUNTÓW

Obręb	Numer		Bliższe określenie położenia	Rodzaj użytków	Klasa	Powierzchnia			
	mapy	działki				użytków		ogólna działki	
						ha	m ²	ha	m ²
13- Kołobrzeg Miasto	191	149/1		dr	-	0	0215	0	0215

słownie: dwieście piętnaście m²

Niniejszy dokument służy za podstawę wpisu do księgi wieczystej stosownie do art. 21 ustawy z dnia 17 maja 1989 r. Prawo Geodezyjne i Kartograficzne (Dz.U. z 2005 r. Nr 21, poz. 2027 z późn. zm.)

Wyrys z mapy
Skala 1:1000



Dane ewidencyjne zawarte w niniejszym wypisie-wyrysie-wycie nie spełniają w całości wymagań zawartych w § 60-63-64-70 rozp. Min. Rozw. Reg. i Bud. z dn. 29.03.2004 r. w sprawie ewidencji gruntów i budynków oraz standardów technicznych i indywidualna dane może nastąpić na wniosek osoby zainteresowanej. Podstawa prawna: § 86 rozp. Min. Rozw. Reg. i Bud. z dn. 29.03.2004 r. (Dz.U. 33 poz. 454)

STAROSTWO POWIATOWE
w KOŁOBRZEGU
Wydział Geodezji i Gospodarki
Nieruchomościami
Dz. 4649/08 nr ew.
za zgodność z oryginałem
data 2009-06-29 podpis (1)



Kołobrzeg dn. 2009-06-29

Z upoważnienia
Janusz Gromek
PROKURATOR
MIASTA

Województwo: zachodniopomorskie
Powiat: kołobrzeski
Jednostka ewidencyjna: Kołobrzeg Miasto
Obręb: 13

WYPIS I WYRYS

Nr jednostki rejestrowej: G 421

Nr Księgi Wieczystej: 34275

właściciel: udział 1/1: GMINA MIEJSKA KOŁOBRZEG
siedziba: ul. Ratuszowa 13, 78-100 Kołobrzeg

WYPIS Z REJESTRU GRUNTÓW

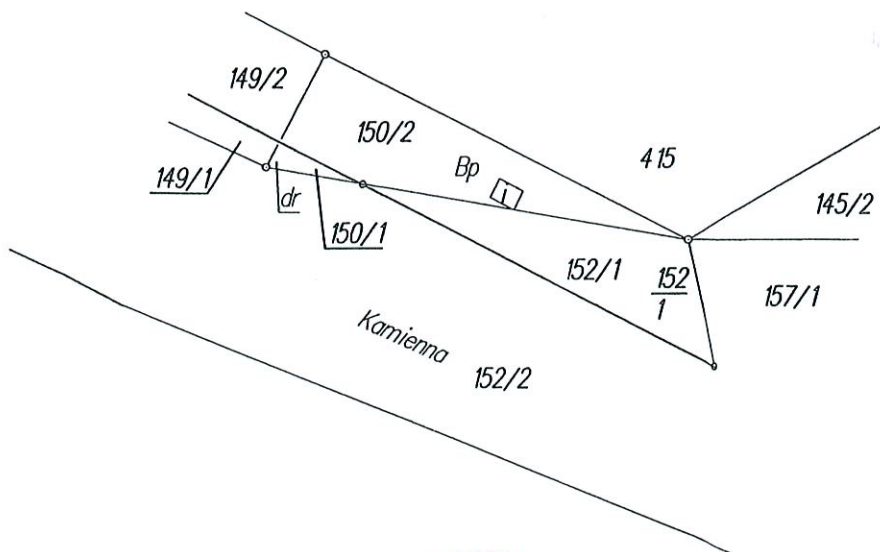
Obręb	Numer		Blizsze określenie położenia	Określenie konturów – użytków i klas gleboznawczych		Powierzchnia			
	mapy	działki		Opis	Oznaczenie	użytków		ogólna działki	
						ha	m ²	ha	m ²
13	191	150/1	Grochowska	drogi	dr	0	0023	0	0023

słownie: dwadzieścia trzy m²

Wyrys z mapy
skala 1:1000

Niniejszy dokument służy za podstawę wpisu do księgi wieczystej stosownie do art. 21 ustawy z dnia 17 maja 1989 r. Prawo Geodezyjne i Kartograficzne (Dz. U. z 2005 r. Nr 340, poz. 2027 z późn. zm.)

Dane ewidencyjne zawarte w niniejszym wypisie-wyrysie-wyciągu nie spełniają wszystkich wymagań zawartych w § 60-63, 64 i 70 rozp. Min. Rozw. Reg. i Bud. z dn. 29.03.2001 r. w sprawie ewidencji gruntów i budynków oraz standardach technicznych. Modyfikacja danych może nastąpić na wniosek i koszt zainteresowanych.
Podstawa prawna: § 86 rozp. Min. Rozw. Reg. i Bud. z dn. 29.03.2001 r. (Dz. U. z 30.03.2001 r. poz. 454)



Starostwo Powiatowe w Kołobrzegu
Wydział Geodezji i Gospodarki
Nieruchomościami
ul. Gryfitów 4-6, 78-100 Kołobrzeg
tel/fax 094 353 01 60
Księga wieczysta nr 34275
Lp. 150/1
Data: 2009-06-29

STAROSTWO POWIATOWE
w KOŁOBRZEGU
Wydział Geodezji i Gospodarki
Nieruchomościami

Dz. 4649/08 nr ew. 2009-06-29
za zgodność z oryginałem
podpis (1)

sporządzono według stanu z 2009r.



PREZYDENT MIASTA

Janusz Gromek

Kołobrzeg dn. 2009-06-29
Starosty
Eugenia Sowa

WYPIS I WYRYS

Nr jednostki rejestrowej: G 13

Nr Księgi Wieczystej: 9903

właściciel: udział 1/1: GMINA MIEJSKA KOŁOBRZEG
siedziba: ul. Ratuszowa 13, 78-100 Kołobrzeg

administrator: udział 1/1: ZARZĄD MIASTA KOŁOBRZEG

WYPIS Z REJESTRU GRUNTÓW

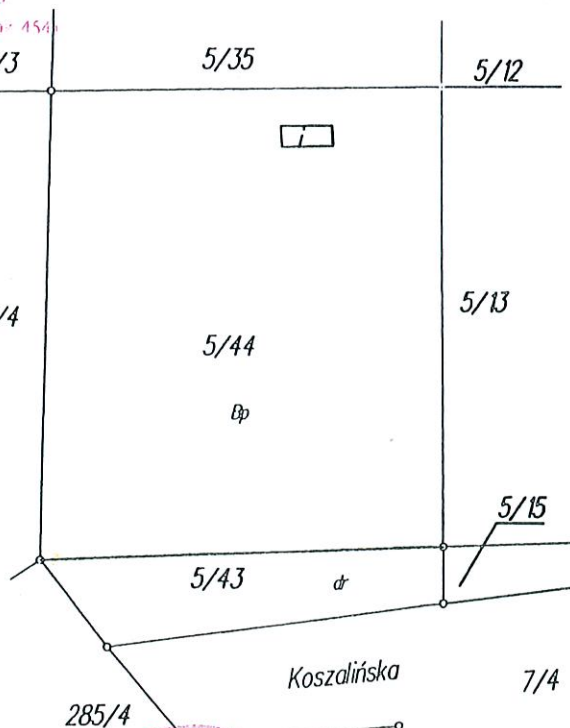
Obręb	Numer		Blizsze określenie położenia	Określenie konturów – użytków i klas gleboznawczych		Powierzchnia			
	mapy	działki		Opis	Oznaczenie	użytków		ogólna działki	
						ha	m ²	ha	m ²
14	193	5/43	Tarnowskiego	drogi	dr	0	0491	0	0491

słownie: czterysta dziewięćdziesiąt jeden m²

Dane ewidencyjne zawarte w niniejszym wypisie wyrysie wycofania nie spełniają wszystkich wymagań zawartych w § 60, 63, 64 i 70 rozpr. Min. Rozw. Reg. i Bud. z dn. 29.03.2001 r. w sprawie ewidencji gruntów i budynków oraz standardach technicznych wiodofilacji danych może nastąpić na wniosek i koszt zainteresowanych podstawa prawna: § 86 rozpr. Min. Rozw. Reg. i Bud. z dn. 29.03.2001 r. (Dz. U. 79 poz. 454)

Wyrys z mapy
skala 1:1000

Niniejszy dokument służy za podstawę wypisu do księgi wieczystej stosownie do art. 21 ustawy z dnia 17 maja 1989 r. Prawo Geodezyjne i Kartograficzne (Dz. U. z 2003 r. nr 111, poz. 2027 z późn. zm.)



WYPIS I WYRYS

Nr jednostki rejestrowej: G 66

Nr Księgi Wieczystej: 11897

właściciel: udział: 1/1:

GMINA MIEJSKA KOŁOBRZEG
siedziba: Plac Ratuszowy 13, 78-100 Kołobrzeg
ZARZĄD MIASTA KOŁOBRZEG


administrator: udział: 1/1:

WYPIS Z REJESTRU GRUNTÓW

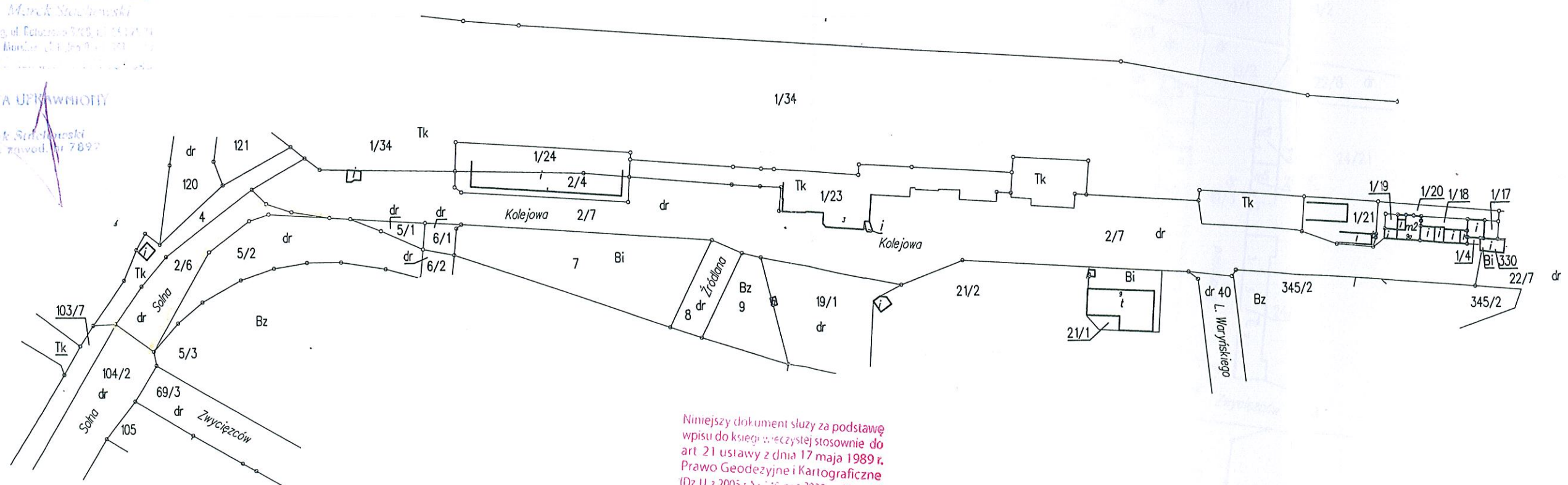
Obręb	Numer		Blizsze określenie położenia	Rodzaj użytków	Klasa	Powierzchnia			
	mapy	działki				użytków		ogólna działki	
						ha	m ²	ha	m ²
12- Kołobrzeg Miasto	109 110	2/6	Kolejowa	dr	-	0	1236	0	1236

słownie: jeden tysiąc dwieście trzydzieści sześć m²

Wyrys z mapy
Skala 1:2000




GEODETA UPRAWNIONY
Marek Stuchowski
Uprawn. zawod. nr 7897



Niniejszy dokument służy za podstawę wpisu do księgi wieczystej stosownie do art. 21 ustawy z dnia 17 maja 1989 r. Prawo Geodezyjne i Kartograficzne (Dz.U. z 2005 r. Nr 10, poz. 2027 z późn. zm.)

sporządzono według stanu z 2009r.



Kołobrzeg dn. 2009-06-23

STAROSTWO POWIATOWE
w KOŁOBRZEGU
Wydział Geodezji i Gospodarki
Nieruchomościami
Dz. 4649/08 nr ew. 2009-06-23
za zgodność z oryginałem
podpis E. Sowa

Z UP. STAROSTY
Eugenia Sowa
INSPEKTOR

PREZYDENT MIASTA
Janusz Głomek