

Projekt

z dnia 7 maja 2013 r.

Zatwierdzony przez

**UCHWAŁA NR
RADY MIASTA KOŁOBRZEG**

z dnia 2013 r.

w sprawie wykazu kąpielisk na polskich obszarach morskich przyległych do granic Gminy Miasto Kołobrzeg w roku 2013

Na podstawie art. 34a ust.1 Ustawy z dnia 18 lipca 2001 r. Prawo Wodne (tj. Dz.U. z 2012 r. poz. 145, poz. 951, poz. 1513) **Rada Miasta Kołobrzeg uchwala, co następuje :**

§ 1. 1. Określa się wykaz kąpielisk na polskich obszarach morskich przyległych do granic Gminy Miasto Kołobrzeg:

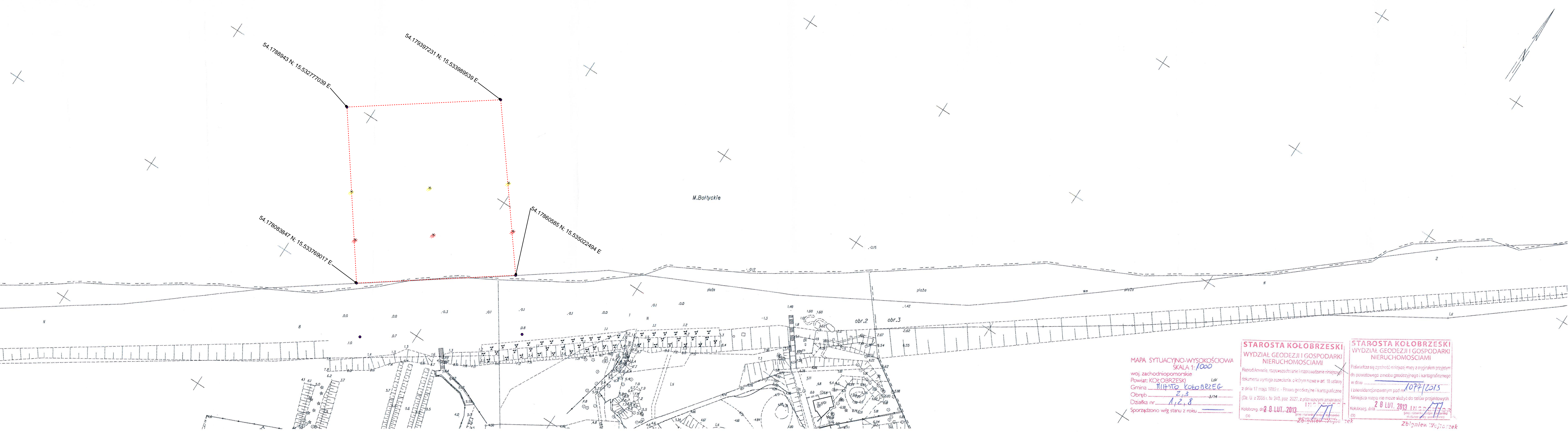
- 1) Kąpielisko morskie Kołobrzeg Plaża Zachodnia z plażą strzeżoną na odcinku 200 m (lokalizację kąpieliska określa załącznik nr 1),
- 2) Kąpielisko morskie Kołobrzeg Plaża Wschodnia (Podczele) z plażą strzeżoną na odcinku 100 m (lokalizację kąpieliska określa załącznik nr 2),
- 3) Kąpielisko morskie Kołobrzeg Plaża Centralna z plażą strzeżoną na odcinku 397 m (lokalizację kąpieliska określa załącznik nr 3).

2. Organizatorem kąpielisk jest Miejski Ośrodek Sportu i Rekreacji z siedzibą w Kołobrzegu przy ul. Łopuskiego 38.

3. Określa się sezon kąpielowy na terenie kąpielisk w terminie od 24.06.2013 r. do 31.08.2013 r.

§ 2. Wykonanie uchwały powierza się Prezydentowi Miasta Kołobrzeg.

§ 3. Uchwała wchodzi w życie po upływie czternastu dni od dnia ogłoszenia w Dzienniku Urzędowym Województwa Zachodniopomorskiego.



MAPA SYTUACYJNO-WYSOKOŚCIOWA
SKALA 1:1000
woj. zachodniopomorskie
Powiat KOŁOBRZESKI
Gmina: MIĘSTO KOŁOBRZE
Obwód: 1, 2, 3
Działka nr: 1/2, 8
Sporządzono wg stanu z roku: _____

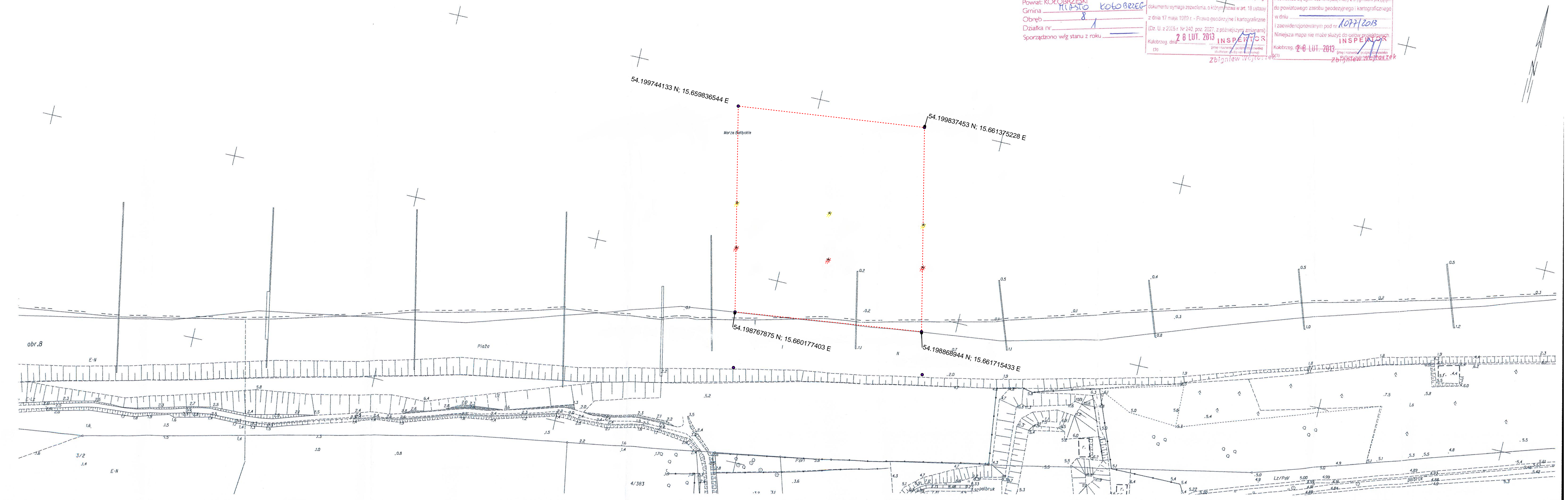
STAROSTA KOŁOBRZESKI
WYDZIAŁ GEODEZJI I GOSPODARKI
NIERUCHOMOŚCIAMI
Pobierałem, tożsakość i trwałostanie inżynierskie
z dnia 17 maja 2013 r. - Prawo geodezyjne i kartograficzne
(Dz. U. z 2013 r. Nr 102, poz. 2022) z późniejszymi zmianami
Kołobrzeg, dnia 20 LUT. 2013 r.
[Signature]

STAROSTA KOŁOBRZESKI
WYDZIAŁ GEODEZJI I GOSPODARKI
NIERUCHOMOŚCIAMI
Pobierałem, tożsakość i trwałostanie inżynierskie
z dnia 10 lutego 2013 r.
Kołobrzeg, dnia 20 LUT. 2013 r.
[Signature]

MAPA SYTUACYJNO-WYSOKOŚCIOWA
 SKALA 1:1000
 woj. zachodniopomorskie
 Powiat: KOLEBRZESKI
 Gmina: Miasto Kolo Biecz
 Olszyna nr: _____
 Działka nr: _____
 Sporządzono w: _____ roku _____

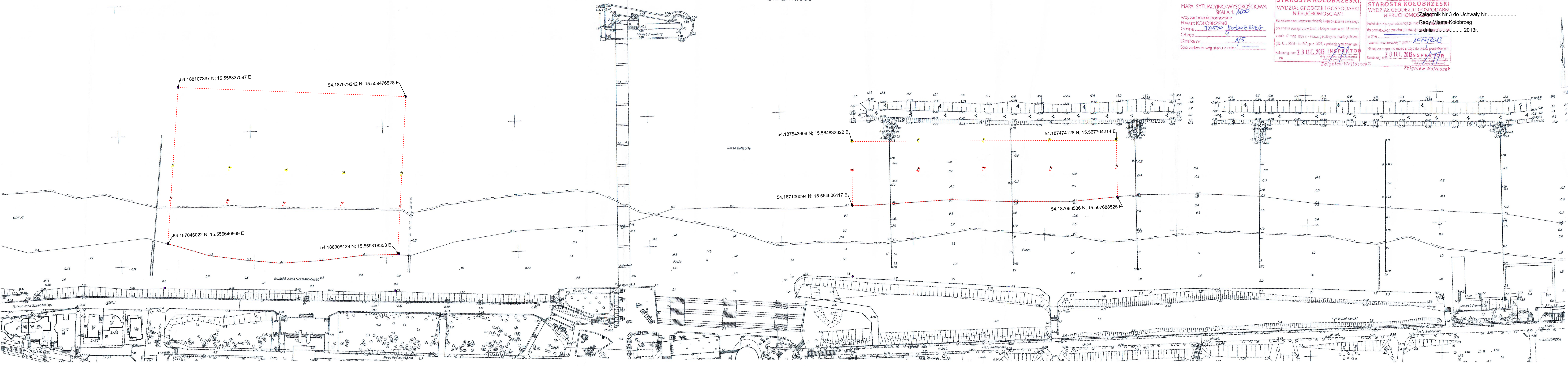
STAROSTA KOŁOBRZESKI
 WYDZIAŁ GEODEZJI I GOSPODARSTWA
 NIERUCHOMOŚCIAMI
 Reprezentowanie, rozpracowanie i sporządzenie niniejszego
 dokumentu sytuacyjno-wysokościowego w art. 18 ustawy
 z dnia 17 marca 2003 r. - Prawo geodezyjne i kartograficzne
 (Dz. U. z 2003 r. Nr 50, poz. 2027, z późniejszymi zmianami)
 Rakonogaj **INSPIRACJA**
 tel. _____

STAROSTA KOŁOBRZESKI
 WYDZIAŁ GEODEZJI I GOSPODARSTWA
 NIERUCHOMOŚCIAMI
 Prowadzenie sprawy, sporządzenie mapy z wyznaczeniem granic
 do posiadania w oparciu o geodezyjne i kartograficzne
 w dniu: 10/11/2013
 (z wyjątkiem sporządzenia pod
 Należyca mapa nie może służyć do wyznaczenia granic)
 Kaczmarski **INSPIRACJA**
 20-101 Kolo Biecz
 tel. _____



MAPA SYTUACYJNO-WYSOKOŚCIOWA
 SKALA 1:1000
 Wskazanie wysokości i granic nieruchomości
 Powiat: KOLEBZESKI
 Gmina: Miasto Kolobrzeg
 Olszyna: 4
 Działka: 1/5
 Sporządzono wg stanu z roku: 2013

STAROSTA KOŁOBŻESKI
 WYDZIAŁ GEODEZJI I GOSPODARSTWA
 NIEMUCHOŚCIAMI
 Zarządca nieruchomości: Rady Miasta Kolobrzeg
 w dniu: 10.11.2013
 2013r.
 Inżynier: 1077615
 Kierownik: Z. B. LUT.
 Kierownik: 199
 Z. B. LUT. 2013



Uzasadnienie

Obowiązek podjęcia uchwały w sprawie wykazu kąpielisk wynika z art. 34 a ust. 1 Ustawy z dnia 18 lipca 2001 r. Prawo wodne. Wydzielone fragmenty wód powierzchniowych umieszczane są w wykazie kąpielisk na wniosek organizatora kąpieliska. Wniosek, o którym mowa powyżej został złożony w dniu 29.11.2012 r. przez Miejski Ośrodek Sportu i Rekreacji z siedzibą w Kołobrzegu przy ul. Łopuskiego 38.

Zgodnie z wnioskiem, w wykazie kąpielisk umieszczono trzy kąpieliska: Kąpielisko morskie Plaża Zachodnia, Kąpielisko morskie Plaża Wschodnia (Podczele), Kąpielisko morskie Plaża Centralna oraz określono termin sezonu kąpielowego na okres od 24.06.2013 r. do 31.08.2012 r.

Na podstawie art. 34 a ust. 7 i 9 projekt uchwały został podany do publicznej wiadomości oraz przesłany do zaopiniowania do właściwego Dyrektora Regionalnego Zarządu Gospodarki Wodnej, Państwowego Powiatowego Inspektora Sanitarnego, Wojewódzkiego Inspektoratu Sanitarnego oraz Dyrektora Urzędu Morskiego w Słupsku.

Projekt uchwały został zaopiniowany bez uwag przez Wojewódzkiego Inspektora Ochrony Środowiska w Szczecinie oraz zyskał pozytywną opinię Regionalnego Zarządu Gospodarki Wodnej w Szczecinie i Urzędu Morskiego w Słupsku, po uwzględnieniu uwag w/w organów. W określonym w Ustawie terminie 14 dni nie wpłynęła opinia Powiatowego Inspektora Sanitarnego w Kołobrzegu, co zgodnie z art. 34 a ust. 9 w/w ustawy uznaje się za akceptację projektu.

Mając na uwadze powyższe oraz uwzględniając uzdrowiskowy charakter miasta, podjęcie uchwały jest zasadne.