

Projekt

**UCHWAŁA NR
RADY MIASTA KOŁOBRZEG**

z dnia 2016 r.

**w sprawie miejscowego planu zagospodarowania przestrzennego
części obszaru miasta Kołobrzeg - Uzdrowisko Wschód
dla terenu położonego pomiędzy ulicami A. Fredry a H. Kołłątaja**

Na podstawie art. 20 ust. 1 oraz art. 27 ustawy z dnia 27 marca 2003 r. o planowaniu i zagospodarowaniu przestrzennym (tekst jednolity Dz. U. z 2016 r. poz. 778, poz. 904, poz. 961, poz. 1250, poz. 1579), **uchwala się co następuje** :

§ 1. 1. Zgodnie z uchwałą Nr VII/51/15 Rady Miasta Kołobrzeg z dnia 31 marca 2015 r. w sprawie przystąpienia do sporządzania zmiany miejscowego planu zagospodarowania przestrzennego części obszaru miasta Kołobrzeg – Uzdrowisko Wschód przyjętego uchwałą Rady Miasta Kołobrzeg Nr XVIII/242/08 z dnia 18 lutego 2008 r. obejmującej teren położony pomiędzy ulicami A. Fredry a H. Kołłątaja, którego granice zostały określone na załączniku graficznym nr 1 do powyższej uchwały, oraz po stwierdzeniu, że nie narusza on ustaleń studium uwarunkowań i kierunków zagospodarowania przestrzennego miasta Kołobrzeg przyjętego uchwałą Rady Miasta Kołobrzeg Nr XXXIV/446/13 z dnia 12 czerwca 2013 r., uchwala się miejscowy plan zagospodarowania przestrzennego części obszaru miasta Kołobrzeg – Uzdrowisko Wschód dla terenu położonego pomiędzy ulicami A. Fredry a H. Kołłątaja, stanowiącego działki nr 106/3, 115/3 i 115/6 w obrębie 5 o łącznej powierzchni ok. 2,0480 ha, oznaczone na rysunku planu w skali 1:1000 stanowiącym załącznik nr 1 do niniejszej uchwały.

2. Integralną częścią niniejszej uchwały są następujące załączniki:

- 1) załącznik nr 1 - rysunek miejscowego planu zagospodarowania przestrzennego opracowany w skali 1:1000;
- 2) załącznik nr 2 - wyrys ze studium uwarunkowań i kierunków zagospodarowania przestrzennego miasta Kołobrzeg dla terenu objętego planem;
- 3) załącznik nr 3 - rozstrzygnięcie o sposobie rozpatrzenia uwag złożonych do projektu miejscowego planu zagospodarowania przestrzennego;
- 4) załącznik nr 4 - rozstrzygnięcie sposobu realizacji zapisanych w miejscowym planie zagospodarowania przestrzennego inwestycji z zakresu infrastruktury technicznej, które należą do zadań własnych gminy oraz zasad ich finansowania.

§ 2. Następujące oznaczenia graficzne na rysunku planu są obowiązującymi ustaleniami planu:

- 1) granice obszaru objętego planem;
- 2) linie rozgraniczające teren elementarny, pokrywające się z granicami obszaru objętego planem;
- 3) nieprzekraczalne linie zabudowy;
- 4) oznaczenie literowe terenu elementarnego.

§ 3. 1. Ilekroć w niniejszej uchwale jest użyte pojęcie lub określenie:

1) **plan** – należy przez to rozumieć zmianę miejscowego planu zagospodarowania przestrzennego będącą przedmiotem niniejszej uchwały;

2) **nieprzekraczalna linia zabudowy** – należy przez to rozumieć linię ograniczającą obszar, na którym dopuszcza się wznoszenie budynków;

3) **nowo wydzielona działka** – należy przez to rozumieć działkę budowlaną powstałą w wyniku podziału, scalenia albo scalenia i podziału istniejącej lub istniejących nieruchomości gruntowych lub działek gruntu;

4) **powierzchnia biologicznie czynna** - należy przez to rozumieć część terenu elementarnego z nawierzchnią ziemną urządzonej w sposób zapewniający naturalną roślinność, a także 50% powierzchni tarasów i stropodachów z taką nawierzchnią, o powierzchni nie mniejszej niż 10,0 m², oraz wodę powierzchniową na tym terenie;

5) **powierzchnia zabudowy** – należy przez to rozumieć powierzchnię działki budowlanej zajętej przez wszystkie budynki zlokalizowane na jej powierzchni, wyznaczonej przez rzuty pionowe zewnętrznych krawędzi budynków na powierzchnię działki nie wliczając powierzchni następujących stałych elementów budynków: schody i rampy zewnętrzne, gzymsy, okapy czy rury spustowe;

6) **teren elementarny** – należy przez to rozumieć wydzielony na rysunku planu liniami rozgraniczającymi teren oznaczony symbolem literowym, któremu zostało przypisane przeznaczenie;

7) **usługi służące obsłudze turysty** - należy przez to rozumieć działalność w zakresie: usług bytowych, drobnego handlu, gastronomii, kultury fizycznej, ochrony zdrowia, wykonywania wolnych zawodów;

8) **wskaźnik intensywności zabudowy** - należy przez to rozumieć wskaźnik powierzchni całkowitej wszystkich kondygnacji nadziemnych w odniesieniu do powierzchni działki budowlanej;

9) **wysokość zabudowy** – należy przez to rozumieć położenie najwyższego punktu przekrycia budynku lub przekrycia nadbudówek ponad dachem takich jak maszynownia dźwigu, centrala wentylacyjna, klimatyzacyjna, kotłownia, elementy klatek schodowych.

2. Pojęcia i określenia użyte w uchwale, a nie zdefiniowane w niniejszym paragrafie należy rozumieć zgodnie z obowiązującymi przepisami.

§ 4. Ustala się przeznaczenie terenu elementarnego wyznaczonego liniami rozgraniczającymi i oznaczonego symbolem terenu zgodnie z rysunkiem planu: **UT** - teren zabudowy usług turystyki.

§ 5. Nakazuje się lokalizowanie zabudowy zgodnie z nieprzekraczalnymi liniami zabudowy oznaczonymi na rysunku planu.

§ 6. Wszelkie niezbędne dla prawidłowego funkcjonowania miasta obiekty i urządzenia, a w szczególności: obiekty obsługi technicznej, obiekty i urządzenia infrastruktury technicznej w tym: sieci i obiekty infrastruktury związanej z obronnością państwa i ochroną przeciwpowodziową, telekomunikacyjnej, stacje transformatorowe, przepompownie ścieków, urządzenia wodne i melioracji, zieleń urządzonej i izolacyjną, dojazdy, ciągi pieszo-jezdne, ciągi piesze, ścieżki rowerowe można realizować na obszarze całego planu w sposób niekolidujący z innymi ustaleniami planu i przepisami odrębnymi.

§ 7. 1. Ustala się następujące szczegółowe zasady i warunki scalania i podziału nieruchomości:

1) wydzielenie działki budowlanej musi zapewniać:

a) dostęp do drogi publicznej,

- b) możliwość realizacji miejsc parkingowych dla samochodów w ilości określonej w § 20 pkt 2 lit. j,
- c) możliwość wydzielenia miejsc właściwego gromadzenia odpadów,
- d) wskaźnik powierzchni zabudowy w stosunku do powierzchni działki nie większy niż określony w § 20 pkt 2 lit. d,
- e) wskaźnik intensywności zabudowy nie mniejszy i nie większy niż określony w § 20 pkt 2 lit. c,
- f) udział powierzchni biologicznie czynnej w stosunku do powierzchni działki nie mniejszy niż określony w § 20 pkt 2 lit. e,
- g) możliwość przyłączenia do sieci infrastruktury technicznej;

2) określa się powierzchnię nowo wydzielonej działki budowlanej nie mniejszą niż 2000 m²;

3) nie określa się minimalnej szerokości frontów działek budowlanych;

4) kąt położenia granic nowo wydzielanych działek budowlanych w stosunku do pasa drogowego musi mieścić się w przedziale od 70° do 90°.

2. Ograniczenia wielkości wydzielanych działek nie dotyczą wydzielen pod urządzenia infrastruktury technicznej oraz wydzielen w celach określonych przepisami odrębnymi.

§ 8. 1. Ustala się następujące zasady podziału nieruchomości:

1) wydzielenie działki budowlanej musi zapewniać:

- a) dostęp do drogi publicznej,
- b) możliwość realizacji miejsc parkingowych dla samochodów w ilości określonej w § 20 pkt 2 lit. j,
- c) możliwość wydzielenia miejsc właściwego gromadzenia odpadów,
- d) wskaźnik powierzchni zabudowy w stosunku do powierzchni działki nie większy niż określony w § 20 pkt 2 lit. d
- e) wskaźnik intensywności zabudowy nie mniejszy i nie większy niż określony w § 20 pkt 2 lit. c,
- f) udział powierzchni biologicznie czynnej w stosunku do powierzchni działki nie mniejszy niż określony w § 20 pkt 2 lit. e,
- g) możliwość przyłączenia do sieci infrastruktury technicznej;

2) określa się powierzchnię nowo wydzielonej działki budowlanej nie mniejszą niż 2000 m²,

2. Ograniczenia wielkości wydzielanych działek nie dotyczą wydzielen pod urządzenia infrastruktury technicznej oraz wydzielen w celach określonych przepisami odrębnymi.

§ 9. Ustala się zakaz tymczasowego zagospodarowania, urządzania i użytkowania terenów za wyjątkiem wykorzystania w sposób zgodny z dotychczasowym użytkowaniem.

§ 10. Na terenie planu ustala się zakaz lokalizowania przedsięwzięć mogących znacząco oddziaływać na środowisko z wyjątkiem inwestycji celu publicznego dopuszczonych planem.

§ 11. Na terenie planu zakazuje się lokalizacji działalności mogącej prowadzić do przekroczenia dopuszczalnych wielkości oddziaływania na środowisko przez wytwarzanie hałasu, wibracji, pól elektromagnetycznych, zanieczyszczania powietrza czy gleby lub w znaczący sposób wpłynąć na jakość i zasoby wód leczniczych i solanek.

§ 12. Teren objęty niniejszym planem znajduje się w granicach pasa ochronnego brzegu morskiego, w którym obowiązują zasady ujęte w formie nakazów i zakazów zawarte w przepisach odrębnych.

§ 13. 1. Teren objęty niniejszym planem znajduje się na obszarze chronionego krajobrazu „Koszaliński Pas Nadmorski”, na którym obowiązują zasady ujęte w formie nakazów i zakazów zawarte w przepisach odrębnych.

2. Zakazuje się prowadzenia inwestycji w sposób mogący spowodować naruszenie walorów krajobrazowych.

§ 14. 1. Teren objęty niniejszym planem znajduje się w granicach strefy "E" ochrony ekspozycji, w której ochronie podlega struktura przestrzenna sylwety starego miasta.

2. Zakazuje się:

1) wznoszenia obiektów kubaturowych zamykających i degradujących ekspozycję na park nadmorski od strony morza i na Starówkę od południowej granicy parku nadmorskiego;

2) lokalizacji nowych nadziemnych sieci infrastruktury technicznej.

§ 15. Teren objęty niniejszym planem znajduje się w granicach strefy „B” ochrony uzdrowskiej, w której obowiązują zasady ujęte w formie nakazów i zakazów zawarte w przepisach odrębnych.

§ 16. 1. Teren objęty niniejszym planem znajduje się w granicach terenu górniczego "Kołobrzeg" i obszaru górniczego "Kołobrzeg II" dla wód leczniczych, w których obowiązują zasady ujęte w formie nakazów i zakazów zawarte w przepisach odrębnych.

2. W przypadku potrzeby posadowienia fundamentów na głębokości większej niż 6 m ppt. należy opracować dokumentację geologiczno-inżynierską sporządzaną w celu określenia warunków geologiczno-inżynierskich na potrzeby posadawiania obiektów budowlanych.

3. Zakazuje się stosowania fundamentów naruszających zasoby i jakość wód leczniczych i solanek.

§ 17. Na obszarze objętym planem nie przewiduje się modernizacji, rozbudowy i budowy systemów infrastruktury technicznej w zakresie należącym do zadań własnych gminy.

§ 18. Dla indywidualnych rozwiązań infrastruktury technicznej obowiązują ustalenia:

1) zaopatrzenie w wodę:

a) na cele socjalno-bytowe z istniejącej poza obszarem planu sieci wodociągowej,

b) na cele przeciwpożarowe z istniejącego poza obszarem planu sieci wodociągowej poprzez hydranty uliczne;

2) odprowadzenie ścieków komunalnych poprzez znajdujący się poza obszarem planu system sieci kanalizacyjnej grawitacyjnej i tłocznej do oczyszczalni ścieków w Korzystnie w gminie Kołobrzeg;

3) odprowadzenie wód opadowych i roztopowych:

a) do znajdującej się poza obszarem planu sieci kanalizacji deszczowej z wyłączeniem sieci zlokalizowanej w działce nr 115/1 w obrębie 5,

b) z terenów parkingów i dróg, w przypadkach wskazanych w przepisach odrębnych, obowiązuje oczyszczanie ścieków opadowych i roztopowych przed wprowadzeniem ich do odbiornika,

c) dopuszcza się wykorzystanie wód opadowych nie wymagających oczyszczania do gromadzenia i użycia do nawadniania zieleni;

- 4) zasilanie w energię elektryczną z istniejącej i projektowanej poza obszarem planu sieci elektroenergetycznej prowadzonej na poziomie średnich i niskich napięć siecią kablową;
- 5) zaopatrzenie w gaz do celów bytowych, grzewczych, technologicznych ze znajdujących się poza obszarem planu sieci gazowej;
- 6) zaopatrzenie w ciepło z ciepłowni znajdującej się poza obszarem planu i/lub w oparciu o realizację lokalnych i indywidualnych źródeł ciepła realizowanych z zastosowaniem urządzeń wykorzystujących paliwa nie powodujące ponadnormatywnego zanieczyszczenia powietrza, dopuszcza się realizację systemów grzewczych wykorzystujących źródła odnawialne.

§ 19. 1. Na terenie planu ustala się zakaz składowania odpadów, prowadzenia odzysku lub unieszkodliwiania odpadów.

2. Na terenie planu nakazuje się zbieranie odpadów komunalnych i niebezpiecznych w sposób selektywny.

3. Nakazuje się tymczasowe składowanie odpadów, przed ich wywozem na składowisko odpadów komunalnych, w miejscu ich powstawania na obszarze terenu elementarnego.

§ 20. Dla terenu elementarnego oznaczonego na rysunku planu symbolem terenu **UT** o powierzchni ok. 2,0480 ha obowiązują następujące ustalenia:

1) przeznaczenie: teren zabudowy usług turystyki, dopuszcza się inne usługi służące obsłudze turysty lecz nie więcej niż na 5% powierzchni użytkowej budynków;

2) zasady zagospodarowania:

a) budynki hotelowe, pensjonatowe oraz pomieszczenia innych usług służących obsłudze turysty,

b) linie zabudowy: nieprzekraczalne zgodnie z rysunkiem planu,

c) wskaźnik intensywności zabudowy działki: nie mniejszy niż 1,0 i nie większy niż 2,5,

d) powierzchnia zabudowy: nie większa niż 50% powierzchni działki,

e) powierzchnia biologicznie czynna: nie mniejsza niż 30% powierzchni działki,

f) wysokość zabudowy: nie wyżej niż 16,0 m n.p.m.,

g) dachy płaskie, w tym w formie tarasów i/lub stropodachów z nawierzchnią ziemną urządzonej w sposób zapewniający naturalną wegetację,

h) zakazuje się lokalizacji reklam za wyjątkiem szyldów wyłącznie informujących o prowadzonej w budynku działalności w formie neonów i tablic, w tym podświetlanych zlokalizowanych w pasie przyziemia elewacji budynku do wysokości 4,0 m lub ponad dachem budynku o wysokości do 1,0 m,

i) dopuszcza się grodzenie wyłącznie ogrodzeniem o wysokości nie wyżej niż 1,5 m, przy czym w części powyżej wysokości 0,4 m wyłącznie ażurowe z możliwością uzupełnienia pnączami lub żywopłotem,

j) przy budowie, rozbudowie lub nadbudowie budynków, należy zrealizować miejsca do parkowania w ilości liczonej jako suma odpowiednio dla budowy, rozbudowy lub nadbudowy:

- nie mniej niż 1 miejsce parkingowe na każdą jednostkę mieszkalną,

- 1 ogólnodostępne miejsce postojowe na każde 200 m² powierzchni innych usług służących obsłudze turysty po wyłączeniu powierzchni jednostek mieszkalnych,

- należy zapewnić minimum 5 ogólnodostępnych miejsc do parkowania przeznaczonych na parkowanie pojazdów zaopatrzonych w kartę parkingową,

k) miejsca do parkowania należy zrealizować na powierzchni działki i/lub w garażu, w tym podziemnym,

l) miejsca postojowe nie mogą tworzyć naziemnego parkingu o wielkości przekraczającej 50 stanowisk,

3) obsługa komunikacyjna z leżącej poza obszarem planu przyległej drogi publicznej powiatowej ul. A. Fredry;

4) zakazuje się obsługi komunikacyjnej z leżącej poza obszarem planu przyległej drogi wewnętrznej zlokalizowanej na działce nr 115/1 w obrębie 5;

5) dopuszcza się likwidację, przebudowę i rozbudowę istniejącej stacji transformatorowej;


6) w zakresie ochrony przed hałasem teren elementarny został zaliczony do terenów mieszkaniowo-usługowych;

7) stawka służąca naliczaniu jednorazowej opłaty z tytułu wzrostu wartości nieruchomości w wysokości 30%.

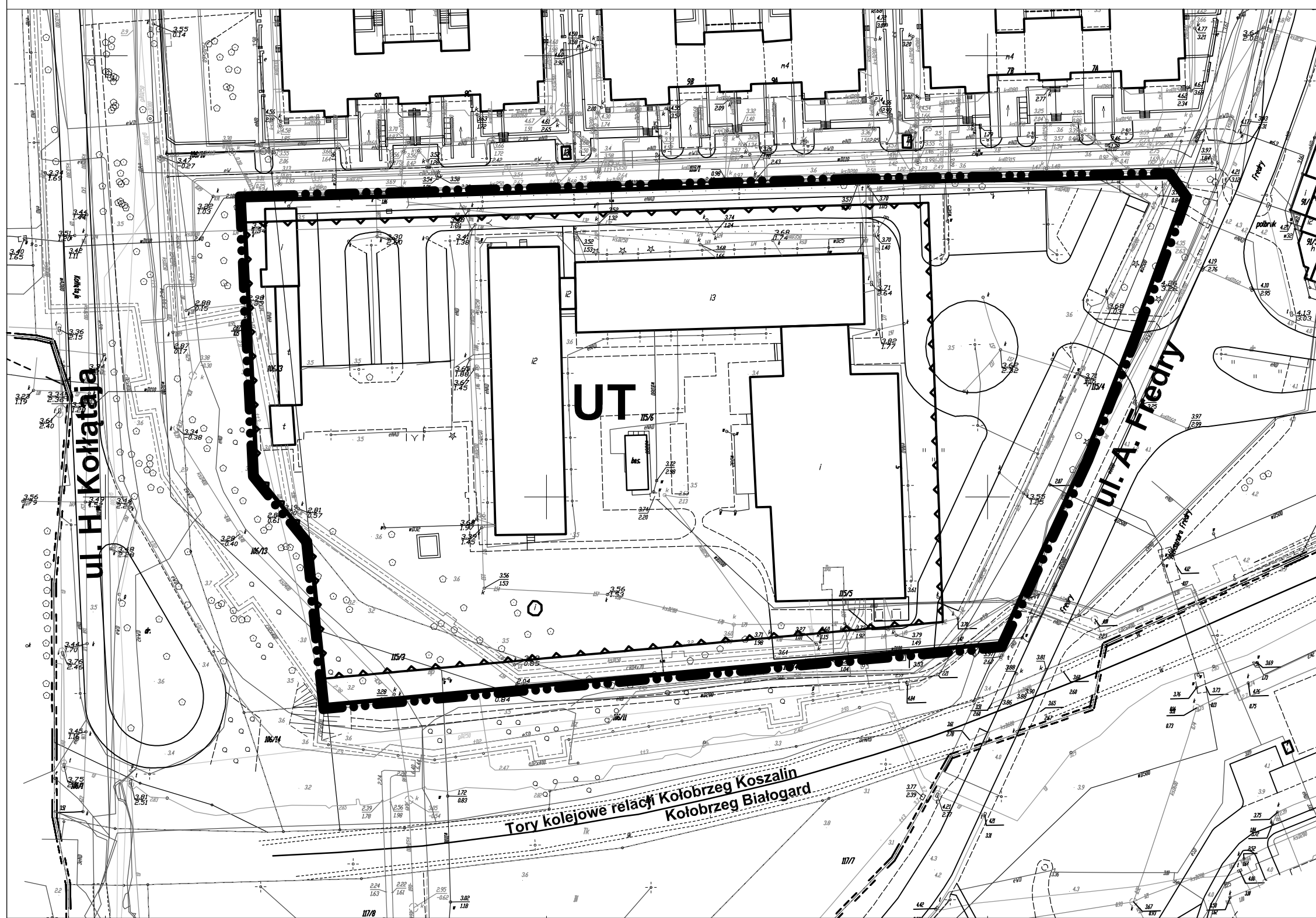
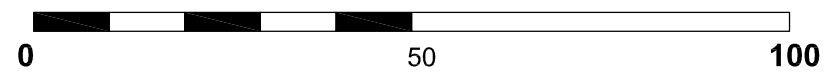
§ 21. Wykonanie uchwały powierza się Prezydentowi Miasta Kołobrzeg.

§ 22. Uchwała wchodzi w życie po upływie 14 dni od dnia ogłoszenia jej w Dzienniku Urzędowym Województwa Zachodniopomorskiego.

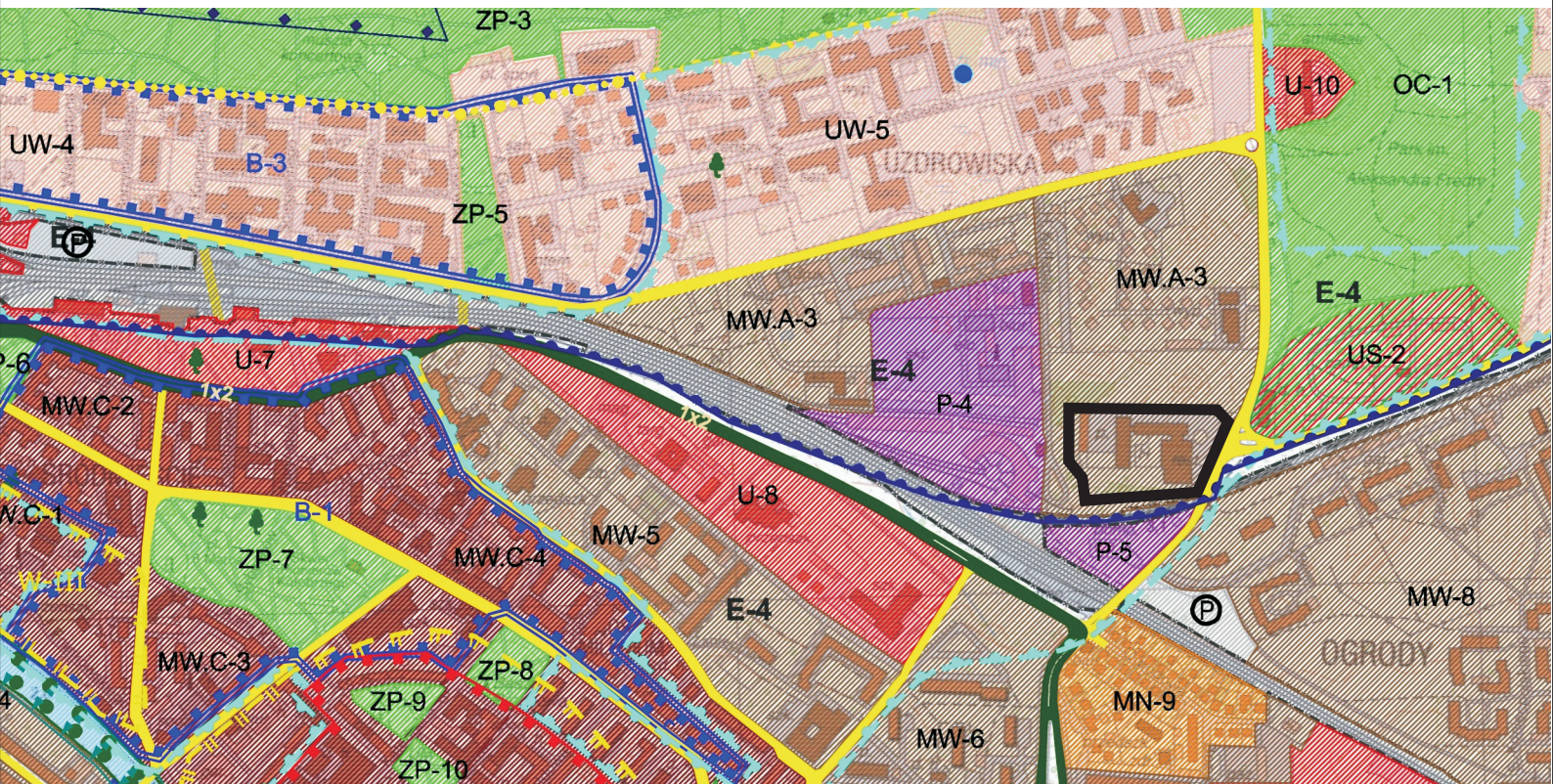
MIEJSCOWY PLAN ZAGOSPODAROWANIA PRZESTRZENNEGO CZĘŚCI OBSZARU MIASTA KOŁOBRZEG - UZDROWISKO WSCHÓD dla terenu położonego pomiędzy ulicami A. Fredry a H. Kołłątaja



SKALA 1:1000



- OZNACZENIA:
- GRANICE OBSZARU OBJĘTEGO PLANEM
 - LINIE ROZGRANICZAJĄCE TEREN ELEMENTARNY
 - LINIE ZABUDOWY NIEMPRZEKRACZALNE
 - TEREN ZABUDOWY USŁUG TURYSTYKI



**WYRYS
ZE STUDIUM UWARUNKOWAŃ
I KIERUNKÓW ZAGOSPODAROWANIA PRZESTRZENNEGO
MIASTA KOŁOBRZEG**

SKALA 1:10 000

LEGENDA

Tereny wyłączone i częściowo wyłączone z zabudowy

TR	Tereny rolne
	Tereny plaż i wydmy
ZL	Tereny leśne i zieleni wysokiej - nieurządzonej
TO	Tereny otwarte o przewadze zieleni niskiej - nieurządzonej
ZP	Tereny zieleni parkowej - urządzonej
ZD	Tereny ogrodów działkowych
US	Tereny o przewadze funkcji usługowo - sportowej i rekreacyjnej
ZC	Tereny cmentarza
	Teren kopalni borowiny

Tereny przeznaczone pod zabudowę

UW	Tereny o przewadze funkcji uzdrowiskowej z dopuszczeniem funkcji hotelowej. Istnieje możliwość uzupełnienia terenu o inne funkcje towarzyszące zgodnie z wymogami strefy ochrony uzdrowiskowej "A"
MN	Tereny o przewadze zabudowy mieszkaniowej jednorodzinnej z usługami towarzyszącymi
MW.A	Tereny o przewadze zabudowy mieszkaniowej wielorodzinnej i apartamentowej z dopuszczeniem funkcji hotelowej i pensjonatowej
MW	Tereny o przewadze zabudowy mieszkaniowej wielorodzinnej z usługami towarzyszącymi
MW.C	Tereny o przewadze zabudowy mieszkaniowo - usługowej centrotwórczej z dopuszczeniem funkcji hotelowej i pensjonatowej
MN.R	Tereny o przewadze zabudowy mieszkaniowej rezydencjalnej z usługami towarzyszącymi
U	Tereny o przewadze funkcji usługowej
P	Tereny o przewadze funkcji produkcyjnej, składowo - magazynowej i portowej wraz z obiektami infrastruktury

	Tereny zabudowy wysokiej
	Teren dopuszczalnego zakresu inwestycji odbudowy "Morskiego Oka"
	Teren proponowany pod molo

Tereny zamknięte

	Tereny zamknięte
Granice obszarów, terenów, stref ochronnych na podstawie przepisów odrębnych	
	Granica obszaru "Ekopark Wschodni"
	Granica użytku ekologicznego (UE, UE/R1)
	Obszar górniczy "Mirocice"
	Granica terenów zalewowych
	Granica pasa technicznego
	Granica pasa ochronnego

	Granica obszaru chronionego krajobrazu
	Granica obszaru NATURA 2000 o nazwie: - Trzebiatowsko - Kołobrzski Pas Nadmorski PLH320017 - Dorzecze Parsęty PLH320007
WI - VIII	Strefy ochrony archeologicznej
	Granica strefy bezpośredniej ochrony konserwatorskiej "A"
	Granica strefy pośredniej ochrony konserwatorskiej "B"
	Granica strefy ochrony ekspozycji "E"
	Granice portu morskiego zgodnie z rozporządzeniem Ministra Infrastruktury z dnia 12 lipca 2005 r. w sprawie ustalenia granicy portu morskiego w Kołobrzegu od strony lądu
	Granica terenu górniczego "Kołobrzeg"
	Granica obszaru górniczego "Kołobrzeg II"
Tereny infrastruktury technicznej	
G/K	Tereny obiektów infrastruktury technicznej
Tereny komunikacji	
	Ciągi pisze
	Linie rozgraniczające drogi
	Projektowany, główny, zewnętrzny układ komunikacyjny miasta
	Podstawowy układ komunikacyjny
P	Parkingi buforowe
Inne tereny i obiekty wskazane w opracowaniu	
	Strefa dopuszczalnej realizacji sztucznej rafy
	Klif
	Przejścia piesze nadziemne/podziemne
	Proponowane pomniki przyrody
	Ujęcia wierconych wód mineralnych/otwory solanek
	Orientacyjna lokalizacja przebiegu nowych falochronów
	Punkt widokowy
	Granica administracyjna miasta Kołobrzeg
	GRANICE OBSZARU OBJĘTEGO PLANEM

Załącznik Nr 3 do Uchwały Nr
Rady Miasta Kołobrzeg
z dnia.....2016 r.

**Rozstrzygnięcie o sposobie rozpatrzenia uwag
złożonych do projektu miejscowego planu zagospodarowania przestrzennego**

Na podstawie art. 20 ust. 1 ustawy z dnia 27 marca 2003 r. o planowaniu i zagospodarowaniu przestrzennym (tekst jednolity Dz. U. z 2016 r. poz. 778, poz. 904, poz. 961, poz. 1250, poz. 1579), **rozstrzyga się co następuje** :

W związku z brakiem nieuwzględnionych uwag do wyłożonego do publicznego wglądu wraz z prognozą oddziaływania na środowisko projektu miejscowego planu zagospodarowania przestrzennego części obszaru miasta Kołobrzeg – Uzdrowisko Wschód dla terenu położonego pomiędzy ulicami A. Fredry a H. Kołłątaja, nie rozstrzyga się o sposobie ich rozpatrzenia.

Załącznik Nr 4 do Uchwały Nr
Rady Miasta Kołobrzeg
z dnia.....2016 r.

Rozstrzygnięcie o sposobie realizacji zapisanych w miejscowym planie zagospodarowania przestrzennego inwestycji z zakresu infrastruktury technicznej, które należą do zadań własnych gminy, oraz zasadach ich finansowania

Na podstawie art. 20 ust. 1 ustawy z dnia 27 marca 2003 r. o planowaniu i zagospodarowaniu przestrzennym (tekst jednolity Dz. U. z 2016 r. poz. 778, poz. 904, poz. 961, poz. 1250, poz. 1579), **rozstrzyga się co następuje :**

W związku z brakiem na obszarze miejscowego planu zagospodarowania przestrzennego części obszaru miasta Kołobrzeg – Uzdrowisko Wschód dla terenu położonego pomiędzy ulicami A. Fredry a H. Kołłątaja inwestycji z zakresu infrastruktury technicznej służącej zaspokojeniu zbiorowych potrzeb mieszkańców stanowiących zadania własne gminy, nie rozstrzyga się o sposobie ich realizacji oraz zasadach ich finansowania.

Uzasadnienie

Przedmiotem miejscowego planu zagospodarowania przestrzennego części obszaru miasta Kołobrzeg dla terenu położonego pomiędzy ulicami A. Fredry a H. Kołłątają była przede wszystkim likwidacja zapisów w obecnie obowiązującym dla tego terenu planie miejscowym Uzdrowisko Wschód, przyjętym Uchwałą Nr XVIII/242/08 Rady Miasta Kołobrzeg z dnia 18 lutego 2008 r., uniemożliwiających dokonanie podziału działek.

Ustalając w niniejszym planie miejscowym przeznaczenie terenów oraz określając sposoby zagospodarowania i korzystania z terenów, organ zważył interes publiczny i interesy prywatne, w tym zgłaszane w postaci wniosków i uwag, zmierzające do ochrony istniejącego stanu zagospodarowania terenów, jak i zmian w zakresie ich zagospodarowania, a także analizy ekonomiczne, środowiskowe i społeczne. Zaproponował przeznaczenie terenów zgodnie z kierunkami rozwoju struktury funkcjonalno-przestrzennej miasta objętej niniejszym opracowaniem planistycznym, zawartymi w studium uwarunkowań i kierunków zagospodarowania przestrzennego miasta Kołobrzeg, z uwzględnieniem ładu przestrzennego, efektywnego gospodarowania przestrzenią oraz walorów ekonomicznych przestrzeni.

Sporządzając niniejszy plan miejscowy organ uwzględnił wymagania:

a) ładu przestrzennego, w tym urbanistyki i architektury poprzez: ustalenie we wskazanym na rysunku planu przebiegu nieprzekraczalnej linii zabudowy; zakazując wznoszenia obiektów kubaturowych zamykających i degradujących ekspozycję na park nadmorski od strony morza i na Starówkę od południowej granicy parku nadmorskiego, ustalając takie a nie inne przeznaczenie oraz takie a nie inne wskaźniki intensywności, wysokości czy powierzchni zabudowy, nawiązujące do współczesnej zabudowy istniejącej w sąsiedztwie obszaru planu,

b) ochrony środowiska, w tym gospodarowania wodami i ochrony gruntów rolnych i leśnych. Dokument nie obejmuje terenów, które wymagałyby zgody na zmianę przeznaczenia gruntów rolnych i leśnych na cele nierolnicze i nieleśne, bowiem obszar planu położony jest w całości w granicach administracyjnych miasta. Dokument zakazuje lokalizowania przedsięwzięć mogących znacząco oddziaływać na środowisko; lokalizacji działalności mogącej prowadzić do przekroczenia dopuszczalnych wielkości oddziaływania na środowisko przez wytwarzanie hałasu, wibracji, pól elektromagnetycznych, zanieczyszczania powietrza czy gleby lub w znaczący sposób wpłynąć na jakość i zasoby wód leczniczych i solanek; stosowania fundamentów naruszających zasoby i jakość wód leczniczych i solanek; składowania odpadów, prowadzenia odzysku lub unieszkodliwiania odpadów. Nakazuje zaopatrzenie w wodę z istniejącej sieci wodociągowej; odprowadzenie ścieków komunalnych poprzez system sieci kanalizacyjnej grawitacyjnej i tłocznej do oczyszczalni ścieków w Korzystnie w gminie Kołobrzeg; odprowadzenie wód opadowych i roztopowych do sieci kanalizacji deszczowej; oczyszczanie, w przypadkach wskazanych w przepisach odrębnych, ścieków opadowych i roztopowych z terenów parkingów i dróg przed wprowadzeniem ich do odbiornika; zaopatrzenie w ciepło z ciepłowni i/lub w oparciu o realizację lokalnych i indywidualnych źródeł ciepła realizowanych z zastosowaniem urządzeń wykorzystujących paliwa nie powodujące ponadnormatywnego zanieczyszczenia powietrza; zbieranie odpadów komunalnych i niebezpiecznych w sposób selektywny; tymczasowe składowanie odpadów, przed ich wywozem przez specjalistyczne służby na składowisko komunalne, w miejscu ich powstawania oraz dopuszcza realizację systemów grzewczych wykorzystujących źródła odnawialne,

c) ochrony dziedzictwa kulturowego i zabytków oraz dóbr kultury współczesnej poprzez ustalenie we wskazanym na rysunku planu przebiegu nieprzekraczalnych linii zabudowy; zakazu wznoszenia obiektów kubaturowych zamykających i degradujących ekspozycję na park nadmorski od strony morza i na Starówkę od południowej granicy parku nadmorskiego oraz zakazu nowych nadziemnych sieci infrastruktury technicznej,

d) ochrony zdrowia oraz bezpieczeństwa ludzi i mienia, a także potrzeby osób niepełnosprawnych. Dokument np. zapewnia zlokalizowanie na obszarze planu miejsc parkingowych przeznaczonych na parkowanie pojazdów zaopatrzonych w kartę parkingową, czy też zaopatrzenie w wodę na cele socjalno-bytowe z istniejącej poza obszarem planu sieci wodociągowej oraz na cele przeciwpożarowe również z istniejącej poza obszarem planu sieci wodociągowej poprzez hydranty uliczne;

a także:

a) walory architektoniczne i krajobrazowe, np. poprzez zakaz prowadzenia inwestycji w sposób mogący spowodować naruszenie walorów krajobrazowych, wznoszenia obiektów kubaturowych zamykających i degradujących ekspozycję na park nadmorski od strony morza i na Starówkę od południowej granicy parku nadmorskiego oraz nowych nadziemnych sieci infrastruktury technicznej czy też określenie wskaźników intensywności, powierzchni i wysokości zabudowy,

b) walory ekonomiczne przestrzeni, poprzez określenie przeznaczenia tych terenów miasta, wskaźników intensywności, powierzchni, wysokości zabudowy oraz ilości miejsc parkingowych,

c) prawo własności poprzez uwzględnienie wniosków właściciela terenu co do przeznaczenia i wskaźników zabudowy i zagospodarowania terenu,

d) potrzeby obronności i bezpieczeństwa państwa oraz

e) potrzeby interesu publicznego, choćby poprzez dopuszczenie wszelkich niezbędnych dla prawidłowego funkcjonowania miasta obiektów i urządzeń, a w szczególności obiektów obsługi technicznej, obiektów i urządzeń infrastruktury technicznej w tym sieci obiektów związanych z obronnością państwa i ochroną przeciwpowodziową, telekomunikacyjnej, stacji transformatorowych, przepompowni ścieków, urządzeń wodnych i melioracji, zieleni urządzonej i izolacyjnej, dojazdów, ciągów pieszo-jezdnych, ciągów pieszych, ścieżek rowerowych do realizacji na obszarze całego planu w sposób niekolidujący z innymi ustaleniami planu i przepisami odrębnym,

f) potrzeby w zakresie rozwoju infrastruktury technicznej, w szczególności sieci szerokopasmowych. Dokument umożliwił realizację wszelkich niezbędnych dla prawidłowego funkcjonowania miasta obiektów i urządzeń, a w szczególności: obiektów obsługi technicznej, obiektów i urządzeń infrastruktury technicznej w tym m.in.: sieci i obiektów infrastruktury telekomunikacyjnej, stacji transformatorowych, przepompowni ścieków, urządzeń wodnych i melioracji oraz dojazdów, na obszarze całego planu,

g) potrzeby zapewnienia odpowiedniej ilości i jakości wody, do celów zaopatrzenia ludności. Dokument ustalił zaopatrzenie w wodę z istniejącej poza obszarem planu sieci wodociągowej.

Przy sporządzaniu miejscowego planu zagospodarowania przestrzennego zapewniono społeczeństwu udział w pracach nad nim, w tym przy użyciu środków komunikacji elektronicznej. Dokument został wyłożony do publicznego wglądu wraz z prognozą oddziaływania na środowisko i przeprowadzono debatę publiczną nad jego ustaleniami. O przystąpieniu do opracowywania projektu planu, możliwości składania do niego wniosków, a następnie o wyłożeniu go do publicznego wglądu i przeprowadzeniu debaty nad jego ustaleniami, a także o możliwości składania uwag informowano społeczeństwo poprzez ogłoszenie w prasie lokalnej w Dzienniku Pomorza Środkowego

"Głos Koszaliński", poprzez obwieszczenie na tablicach informacyjnych Urzędu Miasta a także w BIP. Dokumenty w czasie wyłożenia do publicznego wglądu, podobnie jak przed i po nim, znajdowały się w siedzibie Urzędu Miasta Kołobrzeg w Wydziale Urbanistyki i Architektury dostępne w godzinach urzędowania.

Niniejszy dokument nie stanowi propozycji sytuowania nowej zabudowy w rozumieniu art. 1 ust. 4 ustawy o planowaniu i zagospodarowaniu przestrzennym. Dotyczy bowiem tej części obszaru miasta Kołobrzeg, która od bardzo dawna stanowi tkankę zabudowy wypoczynkowej – otwarty w 1976 r. hotel, który w ostatnich latach z powodu degradacji wprowadza dysharmonię i nieład. Zabudowa ta wymaga generalnej przebudowy. Teren ten objęty jest obowiązującym planem miejscowym, którego zapisy uniemożliwiają zabudowę zgodnie z oczekiwaniem właściciela. Zgodnie z tym, co na wstępie wskazano, przedmiotem miejscowego planu zagospodarowania przestrzennego części obszaru miasta Kołobrzeg dla terenu położonego pomiędzy ulicami A. Fredry a H. Kołłątaja była przede wszystkim likwidacja zapisów obecnie obowiązującego dla tego terenu planu miejscowego Uzdrowisko Wschód, uniemożliwiających dokonanie podziału działek. Nie mniej jednak należy stwierdzić, że niniejszy plan miejscowy sporządzono, zgodnie z kierunkami rozwoju struktury funkcjonalno-przestrzennej części miasta objętej niniejszym opracowaniem planistycznym, zawartymi w studium uwarunkowań i kierunków zagospodarowania przestrzennego miasta Kołobrzeg, z uwzględnieniem wymagań ładu przestrzennego, efektywnego gospodarowania przestrzenią oraz walorów ekonomicznych przestrzeni obejmując tereny istniejącej już zabudowy tworzącej wykształconą zwartą strukturę funkcjonalno-przestrzenną dzielnicy uzdrowskowo-wypoczynkowej miasta. Pozwoli to turystom i kuracjom wykorzystać istniejącą strukturę komunikacyjną i zminimalizować transportochłonność układu przestrzennego poprzez maksymalne wykorzystanie publicznego transportu zbiorowego jako podstawowego środka transportu. A także pozwoli na dogodny i ekonomiczny rozwój wyposażenia w sieci infrastruktury technicznej adekwatny do potrzeb.

Rada Miasta Kołobrzeg w dniu 29 września 2010 r. podjęła Uchwałę Nr L/674/10 w sprawie aktualności studium uwarunkowań i kierunków zagospodarowania przestrzennego miasta Kołobrzeg oraz miejscowych planów zagospodarowania przestrzennego miasta Kołobrzeg. W uchwale tej stwierdziła, że miejscowy plan zagospodarowania przestrzennego części obszaru Miasta Kołobrzeg - Uzdrowisko Wschód, przyjęty Uchwałą Nr XVIII/242/08 Rady Miasta Kołobrzeg z dnia 18 lutego 2008 r. (Dz. Urz. Woj. Zachodniopomorskiego z 2008 r. Nr 47, poz. 1021), zachowuje aktualność i dopuściła możliwość przystąpienia do sporządzania jego zmian. Zatem Rada Miasta Kołobrzeg w dniu 31 marca 2015 r. podjęła uchwałę Nr VII/51/15 w sprawie przystąpienia do sporządzania zmiany miejscowego planu zagospodarowania przestrzennego części obszaru miasta Kołobrzeg - Uzdrowisko Wschód dla terenu położonego pomiędzy ulicami A. Fredry a H. Kołłątaja. Niniejszy plan miejscowy opracowany na podstawie ww. uchwały nie narusza ustaleń Studium uwarunkowań i kierunków zagospodarowania przestrzennego miasta Kołobrzeg przyjętego Uchwałą Nr XXXIV/466/13 Rady Miasta Kołobrzeg z dnia 12 czerwca 2013 r. Na jego rysunku kierunków zagospodarowania przestrzennego obszar objęty niniejszym planem miejscowym oznaczony jest symbolem MW.A-3 teren o przebudowie zabudowy mieszkaniowej wielorodzinnej i apartamentowej z dopuszczeniem zabudowy hotelowej i pensjonatowej.

Wpływ ustaleń miejscowego planu zagospodarowania przestrzennego części obszaru miasta Kołobrzeg - Uzdrowisko Wschód dla terenu położonego pomiędzy ulicami A. Fredry a H. Kołłątaja na finanse publiczne, w tym budżet miasta, został przedstawiony w prognozie finansowej, wymaganej przepisami art. 17 pkt 5 ustawy o planowaniu i zagospodarowaniu przestrzennym. Obecnie nieruchomości, przynoszą do budżetu miasta nieznaczne w skali dochody z tytułu podatku od nieruchomości. Po uchwaleniu planu nastąpi również nieznaczny wzrost dochodów gminy w związku z

zagospodarowaniem terenu zgodnie z ustaleniami planu miejscowego. Do budżetu wpłynie sukcesywnie, w miarę zabudowy, podatek od nieruchomości od gruntów, budynków oraz budowli. Na obszarze objętym planem miejscowym nie przewiduje się modernizacji, rozbudowy i budowy systemów infrastruktury technicznej w zakresie należącym do zadań własnych gminy - gmina z tego tytułu zatem nie będzie ponosiła wydatków. W świetle powyższego przyjęcie niniejszego planu miejscowego jest korzystne dla budżetu miasta.

Ocena

1. Cel wprowadzenia:

Niniejsza uchwała ma na celu likwidację zapisów obecnie obowiązującego dla tego terenu planu miejscowego *Uzdrowisko Wschód*, przyjętego Uchwałą Nr XVIII/242/08 Rady Miasta Kołobrzeg z dnia 18 lutego 2008 r., uniemożliwiających dokonanie podziału działek.

2. Zakres regulacji:

Niniejsza uchwała dotyczy wyłącznie części obszaru miasta Kołobrzeg położonego pomiędzy ulicami A. Fredry a H. Kołłątaja, określonego na załączniku nr 1 do niniejszej uchwały.

3. Konsultacje społeczne:

Projekt miejscowego planu zagospodarowania przestrzennego części obszaru miasta Kołobrzeg – *Uzdrowisko Wschód* dla terenu położonego pomiędzy ulicami A. Fredry a H. Kołłątaja zgodnie z przepisami ustawy o planowaniu i zagospodarowaniu przestrzennym oraz ustawy o udostępnianiu informacji o środowisku i jego ochronie, udziale społeczeństwa w ochronie środowiska oraz o ocenach oddziaływania na środowisko przeszedł procedurę „konsultacji społecznych”. Prezydent Miasta ogłosił w „Głosie Koszalińskim” a także obwieścił na tablicy ogłoszeń Urzędu Miasta Kołobrzeg oraz BIP o przystąpieniu do sporządzania miejscowego planu zagospodarowania przestrzennego i możliwości składania wniosków. W trakcie procedury nie wpłynął żaden wniosek. Prezydent Miasta również ogłosił w „Głosie Koszalińskim” a także obwieścił na tablicy ogłoszeń Urzędu Miasta Kołobrzeg oraz BIP o wyłożeniu do publicznego wglądu projektu miejscowego planu zagospodarowania przestrzennego, terminie dyskusji publicznej i możliwości wnoszenia uwag. Projekt planu został wyłożony do publicznego wglądu. Odbyła się w Urzędzie Miasta Kołobrzeg dyskusja publiczna nad przyjętymi w projekcie planu rozwiązaniami. W trakcie procedury, już po debacie publicznej, wpłynęło dziewięć uwag, które zostały poddane rozpatrzeniu i rozstrzygnięciu. Uwagi dotyczące obsługi komunikacyjnej obszaru objętego planem oraz odprowadzenia wód opadowych i roztopowych zostały w całości uwzględnione. W wyniku ich uwzględnienia dokonano stosownych zmian w uchwale. Rozszerzono zapis § 18 pkt 3 lit. „a” o treść *”z wyłączeniem sieci zlokalizowanej w działce nr 115/1 w obrębie 5”* oraz dodano w § 20 pkt 4 o treści *”zakazuje się obsługi komunikacyjnej z leżącej poza obszarem planu przyległej drogi wewnętrznej zlokalizowanej na działce nr 115/1 w obrębie 5”*.

4. Skutki:

Przyjęcie niniejszej uchwały pozwoli właścicielom Hotelu „Solny” na realizację zamierzeń inwestycyjnych. Wpłynie na polepszenie wizerunku tej części miasta a także na wzrost wpływów do budżetu miasta z tytułu podatku od nieruchomości.