

**UCHWAŁA NR .....  
RADY MIASTA KOŁOBRZEG**

z dnia ..... 2020 r.

**w sprawie wzniesienia Pomnika Ofiar Operacji Antypolskiej NKWD 1937-1938  
i Zagłady Nadberezyńców**

Na podstawie art.18 ust.2 pkt 13 ustawy z dnia 8 marca 1990 r. o samorządzie gminnym (Dz. U. z 2019 r. poz. 506 z późn.zm.) Rada Miasta Kołobrzeg uchwala, co następuje:

**§ 1.** Postanawia się upamiętnić Ofiary Operacji Antypolskiej NKWD 1937-1938 i Zagłady Nadberezyńców poprzez wzniesienie Pomnika "Ofiar Operacji Antypolskiej NKWD 1937-1938 i Zagłady Nadberezyńców", zgodnie z projektem stanowiącym załącznik nr 1.

**§ 2.** Ustala się lokalizację Pomnika na terenie działki o nr ewidencyjnym 23/1, obr. 16 miasto Kołobrzeg, zgodnie z załącznikiem nr 2.

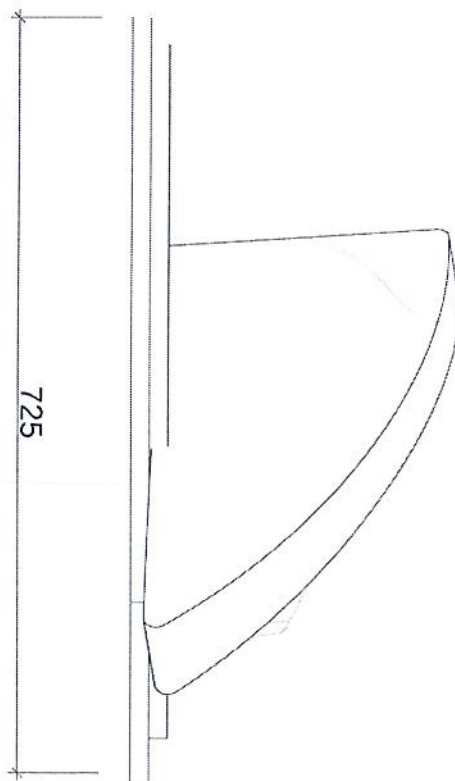
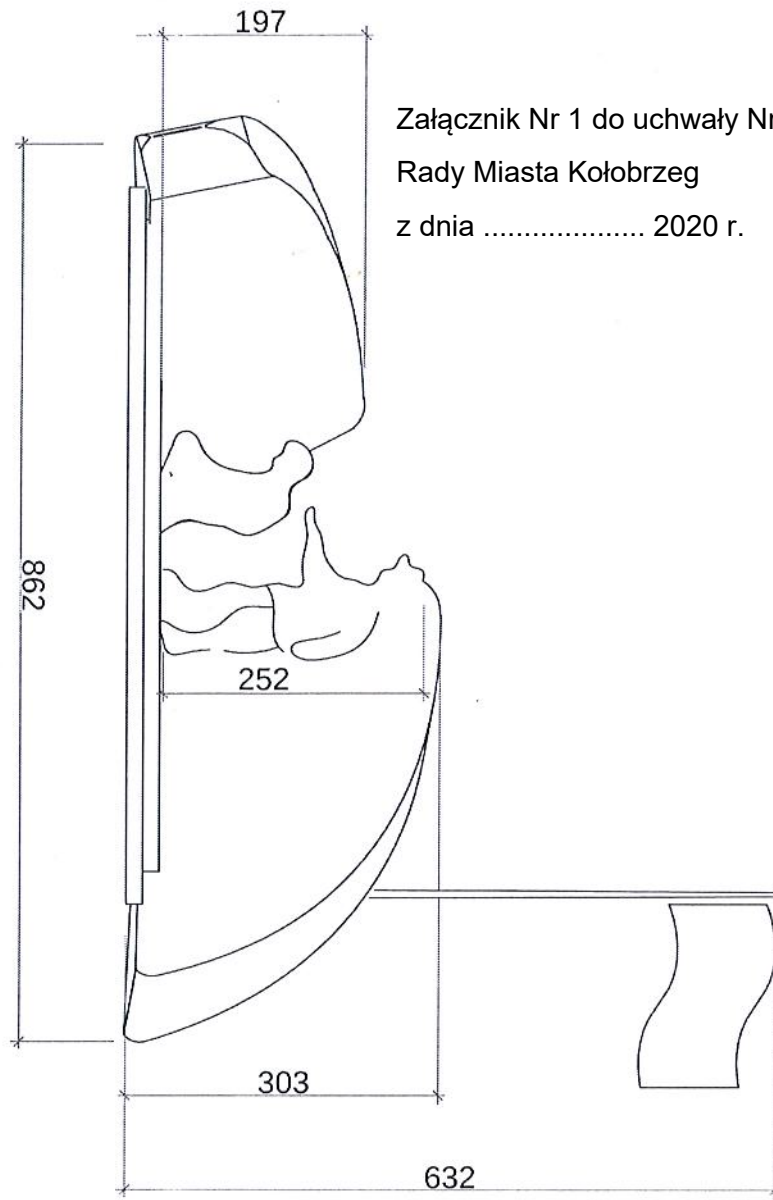
**§ 3.** Koszty związane z realizacją pomnika wykonanego zgodnie z projektem artysty rzeźbiarza Romualda Wiśniewskiego zostaną pokryte przez Inicjatora - Społeczny Komitet Budowy w Kołobrzegu Pomnika Ofiar Operacji Antypolskiej NKWD 1937-1938 i Zagłady Nadberezyńców w ZSRR.

**§ 4.** Wykonanie uchwały powierza się Prezydentowi Miasta Kołobrzeg.

**§ 5.** Traci moc Uchwała Nr XIII/162/19 Rady Miasta Kołobrzeg z dnia 10 września 2019 r. w sprawie wzniesienia Pomnika Ofiar Operacji Antypolskiej NKWD 1937 – 1938 i Zagłady Nadberezyńców.

**§ 6.** Uchwała wchodzi w życie z dniem podjęcia.

Załącznik Nr 1 do uchwały Nr .....  
Rady Miasta Kołobrzeg  
z dnia ..... 2020 r.



Romuald Wiskiewski  
ul. Słowackiego 10, 75-100 Kołobrzeg  
tel. 0 69 678 57 8, 69 014 7 351 74 96  
NIP 67 14 6 90 4 1

R. Prof

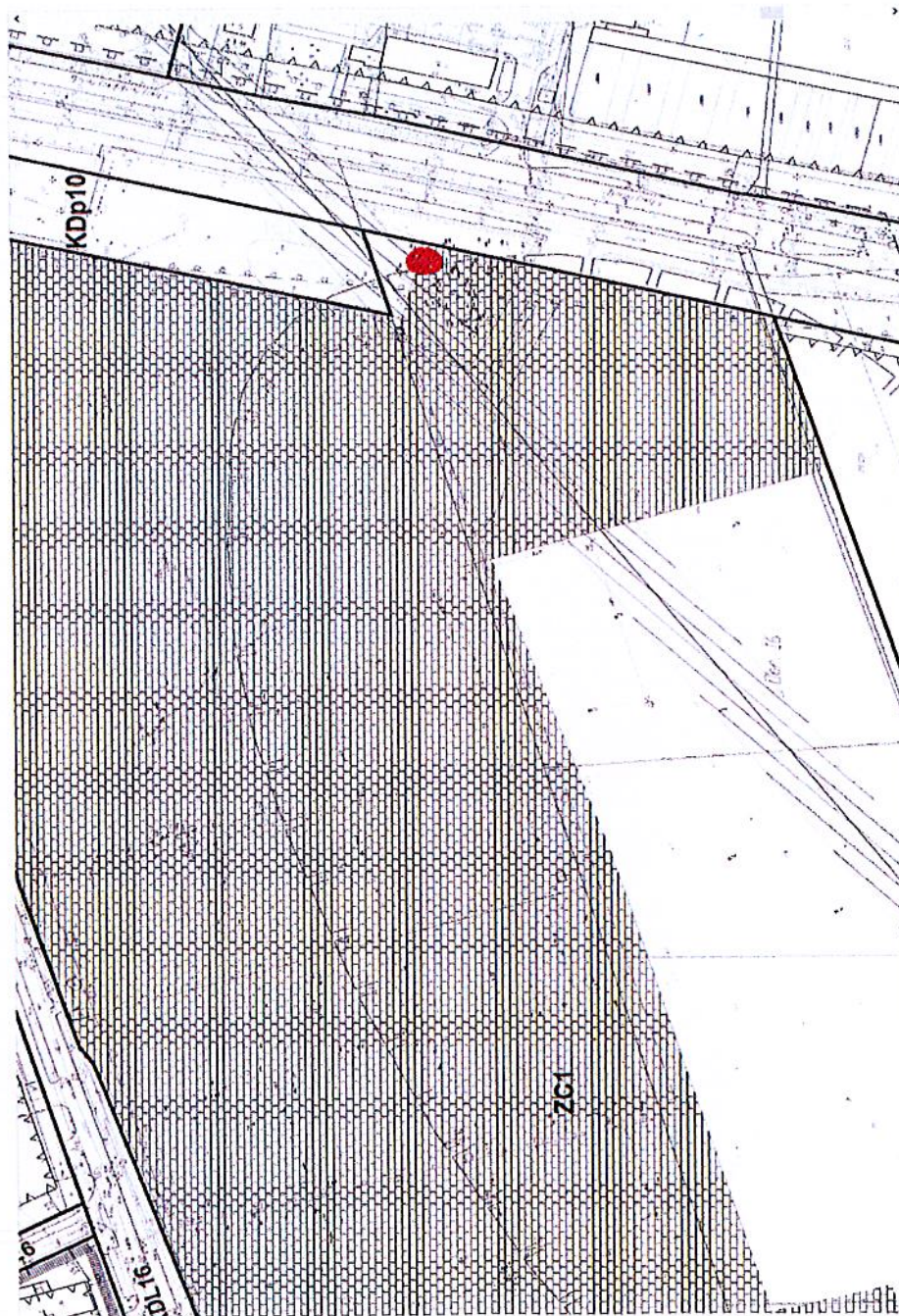


PAMIĘCI POLAKÓW ZAMORDOWANYCH  
W LATACH 1957-1958 W WYNIKU  
OPERACJI ANTYPOLSKIEJ  
- LUDOBÓJSTWA DOKONANEGO PRZEZ NKWD  
W ZWIĄZKU SOWIECKIM

PAMIĘCI "NADBEREŻNÓW"  
- KTÓRZY W RAMACH TEJ AKCJI  
RÓWNIEŻ ULEGLI ZAGADZIE

... jeśli zapomnę o nich  
"Ty Boże na niebie zapomnij o mnie"  
A. Mickiewicz Dziady cz.III

Załącznik Nr 2 do uchwały Nr .....  
Rady Miasta Kołobrzeg  
z dnia ..... 2020 r.

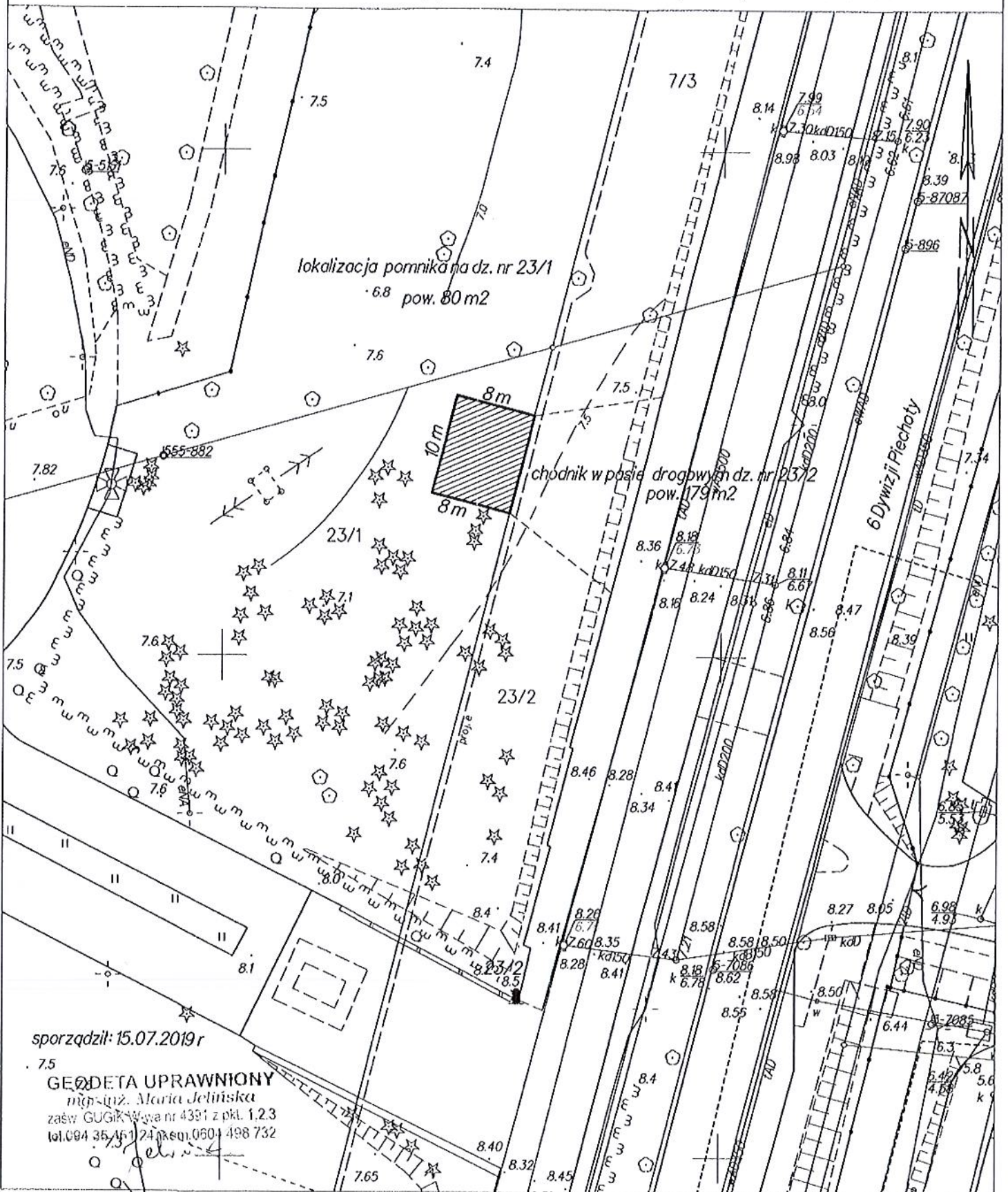


Województwo: zachodniopomorskie  
Powiat: kołobrzeski  
Jednostka ewidencyjna: Kołobrzeg 320801\_1  
Obręb: 16 (320801\_1.0016)  
Działka: 23/1, 23/2  
Adres: 6 Dywizji Piechoty

# MAPA ZASADNICZA z lokalizacją pomnika

SKALA 1:500

Układ odniesienia: PL-ETRF89, układ wsp. płaskich: PL-2000 strefa 5 (15°), układ wys.: PL-KRON86-NH



sporządził: 15.07.2019 r

GEODETA UPRAWNIONY  
mgr inż. Maria Jelińska  
zaśw. GUGiK Wawa nr 4391 z pkt. 1,2,3  
tel. 094 35 45 124 (rej. 060) 498 732

## **Uzasadnienie**

Na prośbę Stowarzyszenia - Społecznego Komitetu Budowy Pomnika Ofiar Operacji Antypolskiej NKWD 1937-1938 i Zagłady Nadberezyńców w ZSRR, po analizie przedłożonej dokumentacji oraz projektu artysty rzeźbiarza Romualda Wiśniewskiego, grupa radnych proponuje przychylić się do propozycji lokalizacji „Pomnika Ofiar Operacji Antypolskiej NKWD 1937-1938 i Zagłady Nadberezyńców” na działce nr 23/1, położonej w obrębie ewidencyjnym 16 miasto Kołobrzeg przy ul. 6 Dywizji Piechoty, uzgodnionej z Prezydent Anną Mieczkowską. Po wybudowaniu pomnika i jego przekazaniu przez Stowarzyszenie, opieka nad nim sprawowana będzie przez Gminę Miasto Kołobrzeg.