

**UCHWAŁA NR XXVI/370/20
RADY MIASTA KOŁOBRZEG**

z dnia 28 lipca 2020 r.

**w sprawie miejscowego planu zagospodarowania przestrzennego
części obszaru miasta Kołobrzeg - Uzdrowisko Wschód
dla terenu położonego pomiędzy ulicami H. Kołłątaja i A. Fredry**

Na podstawie art. 20 ust. 1 oraz art. 27 ustawy z dnia 27 marca 2003 r. o planowaniu i zagospodarowaniu przestrzennym (Dz. U. z 2020 r., poz. 293, poz. 1086) **Rada Miasta Kołobrzeg uchwala, co następuje:**

§ 1. 1. Zgodnie z Uchwałą Nr XXXII/460/17 Rady Miasta Kołobrzeg z dnia 25 maja 2017 r. w sprawie przystąpienia do sporządzania zmiany miejscowego planu zagospodarowania przestrzennego części obszaru miasta Kołobrzeg - Uzdrowisko Wschód, przyjętego Uchwałą Nr XVIII/242/08 Rady Miasta Kołobrzeg z dnia 18 lutego 2008 r. (Dz. Urz. Woj. Zachodniopomorskiego z 2008 r. Nr 47, poz. 1021), dla terenu położonego pomiędzy ul. H. Kołłątaja i A. Fredry wraz z ul. H. Kołłątaja, po stwierdzeniu, że nie narusza on ustaleń Studium uwarunkowań i kierunków zagospodarowania przestrzennego miasta Kołobrzeg przyjętego Uchwałą Nr XXXIV/446/13 Rady Miasta Kołobrzeg z dnia 12 czerwca 2013 r. i zmienionego Uchwałą Nr XLI/631/18 z dnia 27 marca 2018 r., uchwala się miejscowy plan zagospodarowania przestrzennego części obszaru miasta Kołobrzeg - Uzdrowisko Wschód dla terenu położonego pomiędzy ulicami H. Kołłątaja i A. Fredry, o powierzchni ok. 2,6288 ha i oznaczonego na rysunku planu w skali 1:1000 stanowiącym załącznik nr 1 do niniejszej uchwały, zwany dalej planem.

2. Integralnymi częściami niniejszej uchwały są:

- 1) załącznik nr 1 - rysunek miejscowego planu zagospodarowania przestrzennego opracowany w skali 1:1000;
- 2) załącznik nr 2 - wyrys ze Studium uwarunkowań i kierunków zagospodarowania przestrzennego Miasta Kołobrzeg dla obszaru objętego planem;
- 3) załącznik nr 3 - rozstrzygnięcie o sposobie rozpatrzenia uwag złożonych do projektu miejscowego planu zagospodarowania przestrzennego;
- 4) załącznik nr 4 - rozstrzygnięcie o sposobie realizacji zapisanych w miejscowym planie zagospodarowania przestrzennego inwestycji z zakresu infrastruktury technicznej, które należą do zadań własnych gminy oraz zasadach ich finansowania.

§ 2. Następujące oznaczenia graficzne na rysunku planu są obowiązującymi ustaleniami planu:

- 1) granice obszaru objętego planem;
- 2) linie rozgraniczające teren elementarny, pokrywające się z granicami obszaru objętego planem;
- 3) linie zabudowy nieprzekraczalne;
- 4) oznaczenie literowe terenu elementarnego.

§ 3. 1. Ilekroć w niniejszej uchwale jest użyte pojęcie lub określenie:

- 1) **nieprzekraczalna linia zabudowy** – należy przez to rozumieć linię ograniczającą obszar, na którym dopuszcza się wznoszenie budynków, nie dotyczy części podziemnych budynków;
- 2) **nowo wydzielona działka** – należy przez to rozumieć działkę budowlaną powstałą w wyniku podziału, scalenia (połączenia) albo scalenia i podziału istniejącej lub istniejących nieruchomości gruntowych lub działek gruntu;

3) **powierzchnia biologicznie czynna** - należy przez to rozumieć część działki budowlanej lub terenu elementarnego z nawierzchnią ziemną urządzonej w sposób zapewniający naturalną vegetację, a także 50% powierzchni tarasów i stropodachów z taką nawierzchnią, o powierzchni nie mniejszej niż 10,0 m², oraz wodę powierzchniową na tej działce lub tym terenie;

4) **powierzchnia zabudowy** – należy przez to rozumieć powierzchnię działki budowlanej lub terenu elementarnego zajętej przez wszystkie budynki zlokalizowane na jej/jego powierzchni, wyznaczonej przez rzuty pionowe zewnętrznych krawędzi budynków na powierzchnię terenu nie wliczając powierzchni następujących stałych elementów budynków: gzymsów, okapów, rur spustowych, schodów i ramp zewnętrznych, w tym ich zadaszeń;

5) **teren elementarny** – należy przez to rozumieć wydzielony na rysunku planu liniami rozgraniczającymi teren oznaczony symbolem literowym, dla którego ustalono przeznaczenie i zasady zagospodarowania.

2. Pojęcia i określenia użyte w uchwale, a nie zdefiniowane w niniejszym paragrafie należy rozumieć zgodnie z obowiązującymi przepisami.

§ 4. Wszelkie niezbędne dla prawidłowego funkcjonowania miasta obiekty i urządzenia, a w szczególności: obiekty obsługi technicznej, obiekty i urządzenia infrastruktury technicznej w tym: sieci i obiekty infrastruktury związanej z obronnością państwa i ochroną przeciwpowodziową, telekomunikacyjnej, stacje transformatorowe, przepompownie ścieków, urządzenia wodne i melioracji, zieleń urządzonej i izolacyjną, dojazdy, ciągi pieszo-jezdne, ciągi piesze, ścieżki rowerowe można realizować na obszarze całego planu w sposób niekolidujący z innymi ustaleniami planu i przepisami odrębnymi.

§ 5. 1. Ustala się następujące szczegółowe zasady i warunki scalania i podziału nieruchomości:

1) wydzielenie działki budowlanej musi zapewniać:

- a) dostęp do drogi publicznej,
- b) możliwość realizacji miejsc parkingowych dla samochodów w ilości określonej w ustaleniach danego terenu elementarnego,
- c) możliwość wydzielenia miejsc właściwego gromadzenia odpadów,
- d) wskaźnik powierzchni zabudowy w stosunku do powierzchni działki nie większy niż określony w ustaleniach danego terenu elementarnego,
- e) udział powierzchni biologicznie czynnej w stosunku do powierzchni działki nie mniejszy niż określony w ustaleniach danego terenu elementarnego,
- f) możliwość przyłączenia do sieci infrastruktury technicznej;

2) określa się powierzchnię nowo wydzielonej działki budowlanej nie mniejszą niż 3000 m²;

3) nie określa się minimalnej szerokości frontów działek budowlanych;

4) kąt położenia granic nowo wydzielanych działek budowlanych w stosunku do pasa drogowego musi mieścić się w przedziale od 70° do 90°.

2. Ograniczenia wielkości wydzielanych działek nie dotyczą wydzielen pod obiekty lub urządzenia infrastruktury technicznej, powiększenie sąsiedniej nieruchomości lub dokonanie regulacji granic między sąsiadującymi nieruchomościami oraz wydzielen w celach określonych przepisami odrębnymi.

§ 6. 1. Ustala się następujące zasady podziału nieruchomości:

1) wydzielenie działki budowlanej musi zapewniać:

- a) dostęp do drogi publicznej,
- b) możliwość realizacji miejsc parkingowych dla samochodów w ilości określonej w ustaleniach danego terenu elementarnego,

- c) możliwość wydzielenia miejsc właściwego gromadzenia odpadów,
- d) wskaźnik powierzchni zabudowy w stosunku do powierzchni działki nie większy niż określony w ustaleniach danego terenu elementarnego,
- e) udział powierzchni biologicznie czynnej w stosunku do powierzchni działki nie mniejszy niż określony w ustaleniach danego terenu elementarnego,
- f) możliwość przyłączenia do sieci infrastruktury technicznej;

2) określa się powierzchnię nowo wydzielonej działki budowlanej nie mniejszą niż 3000 m².

2. Ograniczenia wielkości wydzielanych działek nie dotyczą wydzielen pod obiekty lub urządzenia infrastruktury technicznej, powiększenie sąsiedniej nieruchomości lub dokonanie regulacji granic między sąsiadującymi nieruchomościami oraz wydzielen w celach określonych przepisami odrębnymi.

§ 7. Obszar objęty niniejszym planem znajduje się:

1) w granicach pasa ochronnego brzegu morskiego, w którym obowiązują zasady ujęte w formie nakazów i zakazów zawarte w przepisach odrębnych;

2) na obszarze chronionego krajobrazu „Koszaliński Pas Nadmorski”, na którym obowiązują zasady ujęte w formie nakazów i zakazów zawarte w przepisach odrębnych;

3) w granicach strefy "E" ochrony ekspozycji, w której ochronie podlega struktura przestrzenna sylwety starego miasta i zakazuje się wznoszenia obiektów kubaturowych zamykających i degradujących ekspozycję na park nadmorski od strony morza i na Starówkę od południowej granicy parku nadmorskiego oraz lokalizowania nowych nadziemnych sieci infrastruktury technicznej;

4) w granicach strefy „B” ochrony uzdrowskiej, w której obowiązują zasady ujęte w formie nakazów i zakazów zawarte w przepisach odrębnych i należy przestrzegać przepisów ustawy z dnia 28 lipca 2005 r. o lecznictwie uzdrowskim, uzdrowskach i obszarach ochrony uzdrowskiej oraz o gminach uzdrowskich (t.j. Dz. U. z 2016 r., poz. 879 z późn. zm.) oraz utrzymać procentowy udział terenów zieleni, który wynosi nie mniej niż 50%;

5) w granicach terenu górniczego "Kołobrzeg" i obszaru górniczego "Kołobrzeg II" dla wód leczniczych, w których obowiązują zasady ujęte w formie nakazów i zakazów zawarte w przepisach odrębnych;

6) w granicach strefy ochronnej terenu zamkniętego kompleksu wojskowego K-4252 Kołobrzeg (Po Kołobrzeg), w której zakazuje się wznoszenia nowych obiektów budowlanych, których wysokość przekracza 30,0 m n.p.m.

§ 8. Na obszarze objętym planem:

1. Zakazuje się:

1) lokalizowania:

- a) przedsięwzięć mogących znacząco oddziaływać na środowisko,
- b) działalności mogącej prowadzić do przekroczenia dopuszczalnych wielkości oddziaływania na środowisko przez wytwarzanie hałasu, wibracji, pól elektromagnetycznych, zanieczyszczenia powietrza czy gleby lub w znaczący sposób wpłynąć na jakość i zasoby wód leczniczych i solanek,
- c) obiektów budowlanych o wysokości powyżej 20,0 m n.p.m.;

2) stosowania fundamentów naruszających zasoby i jakość wód leczniczych i solanek;

3) tymczasowego zagospodarowania, urządzania i użytkowania.

2. Dopuszcza się realizację przedsięwzięć mogących potencjalnie znacząco oddziaływać na środowisko pod warunkiem, że przeprowadzona ocena oddziaływania na środowisko wykaże brak znaczącego negatywnego wpływu na środowisko i ochronę przyrody.

§ 9. 1. Na obszarze objętym planem przewiduje się modernizację, rozbudowę i budowę systemów infrastruktury technicznej w zakresie należącym do zadań własnych gminy.

2. W zakresie systemu zaopatrzenia w wodę:

1) nakazuje się:

a) zaopatrzenie:

- na cele socjalno-bytowe z ujęcia wody Bogucino-Rościęcino w gminie Kołobrzeg istniejącą na obszarze planu i poza jego obszarem lokalną siecią wodociągową, poprzez jej przebudowę i rozbudowę o średnicach nie mniejszych niż DN 100,

- na cele przeciwpożarowe z istniejącej na obszarze planu i poza jego obszarem lokalnej sieci wodociągowej poprzez hydranty uliczne zapewniające wydatek wody przewidziany przepisami odrębnymi,

b) sieci wodociągowe prowadzić w liniach rozgraniczających dróg poza jezdniami;

2) dopuszcza się prowadzenie sieci wodociągowych poza liniami rozgraniczającymi dróg.

3. W zakresie systemu odprowadzenia ścieków:

1) nakazuje się:

a) odprowadzenie ścieków komunalnych do oczyszczalni ścieków w Korzystnie w gminie Kołobrzeg istniejącym na obszarze planu i poza jego obszarem, lokalnym systemem sieci kanalizacji grawitacyjno-tłocznej, poprzez jego przebudowę i rozbudowę o średnicach nie mniejszych niż:

- DN 200 dla sieci kanalizacji grawitacyjnej,

- DN 63 dla rurociągów tłocznych,

b) sieci kanalizacyjne prowadzić w liniach rozgraniczających dróg poza jezdniami;

2) dopuszcza się:

a) prowadzenie sieci kanalizacyjnych poza liniami rozgraniczającymi dróg,

b) lokalizację przepompowni ścieków w sposób niekolidujący z innymi ustaleniami planu i przepisami odrębnymi.

4. W zakresie systemu odprowadzenia wód opadowych i roztopowych:

1) nakazuje się:

a) odprowadzenie wód opadowych i roztopowych do znajdującej się na obszarze planu i poza jego obszarem lokalnej sieci kanalizacji deszczowej, poprzez jej przebudowę i rozbudowę o średnicach nie mniejszych niż DN 300,

b) oczyszczanie wód opadowych i roztopowych przed wprowadzeniem ich do odbiornika, z terenów parkingów i dróg, w przypadkach wskazanych w przepisach odrębnych,

c) sieci kanalizacji deszczowej prowadzić w liniach rozgraniczających dróg;

2) dopuszcza się:

a) wykorzystanie wód opadowych nie wymagających oczyszczania do gromadzenia i użycia do nawadniania zieleni,

b) dopuszcza się prowadzenie sieci kanalizacji deszczowej poza liniami rozgraniczającymi dróg.

5. W zakresie systemu zaopatrzenia w energię elektryczną:

1) nakazuje się:

a) zasilanie w energię elektryczną z istniejącej i projektowanej na obszarze planu i poza jego obszarem sieci elektroenergetycznej prowadzonej na poziomie średnich i niskich napięć wyłącznie w postaci podziemnych sieci kablowych lub z lokalnych źródeł, w tym produkujących energię z odnawialnych źródeł energii, stanowiących mikroinstalacje,

b) sieci elektroenergetyczne prowadzić w liniach rozgraniczających dróg poza jezdniami;

2) dopuszcza się:

a) prowadzenie sieci elektroenergetycznych poza liniami rozgraniczającymi dróg,

b) lokalizowanie stacji elektroenergetycznych w sposób niekolidujący z innymi ustaleniami planu i przepisami odrębnymi.

6. W zakresie systemu zaopatrzenia w gaz:

1) nakazuje się:

a) zaopatrzenie do celów bytowych, grzewczych, technologicznych ze znajdującej się w obszarze planu i poza obszarem sieci gazowej, poprzez jej przebudowę i rozbudowę o średnicach nie mniejszych niż DN 63,

b) sieci gazowe prowadzić w liniach rozgraniczających dróg poza jezdniami;

2) dopuszcza się prowadzenie sieci gazowych poza liniami rozgraniczającymi dróg.

7. W zakresie systemu zaopatrzenia w ciepło:

1) nakazuje się:

a) zaopatrzenie z miejskiej centralnej ciepłowni znajdującej się na poza obszarem, planu istniejącą i projektowaną na obszarze planu i poza nim siecią ciepłowniczą, poprzez jej przebudowę i rozbudowę o średnicach nie mniejszych niż DN 2x100 i/lub w oparciu o realizację lokalnych i indywidualnych źródeł ciepła realizowanych z zastosowaniem urządzeń wykorzystujących paliwa niepowodujące ponadnormatywnego zanieczyszczenia powietrza,

b) sieć ciepłowniczą prowadzić w liniach rozgraniczających dróg poza jezdniami;

2) dopuszcza się:

a) prowadzenie sieci ciepłowniczej poza liniami rozgraniczającymi dróg,

b) realizację systemów grzewczych wykorzystujących odnawialne źródła energii.

8. W zakresie infrastruktury telekomunikacyjnej:

1) nakazuje się:

a) przyłączenie do istniejących i projektowanych na obszarze planu i poza jego obszarem sieci, lub bezprzewodowych systemów telekomunikacyjnych,

b) sieci kablowe prowadzić w liniach rozgraniczających dróg poza jezdniami;

2) dopuszcza się prowadzenie sieci kablowych poza liniami rozgraniczającymi dróg.

9. W zakresie gospodarki odpadami:

1) zakazuje się składowania odpadów, prowadzenia odzysku lub unieszkodliwiania odpadów;

2) nakazuje się:

a) wywóz odpadów zgodnie z gminną gospodarką odpadami,

b) zbieranie odpadów komunalnych i niebezpiecznych w sposób selektywny,

c) tymczasowe składowanie odpadów, przed ich wywozem na składowisko odpadów komunalnych, w miejscu ich powstawania na obszarze terenu elementarnego,

d) zbieranie odpadów zanieczyszczonych substancjami ropopochodnymi w miejscu ich powstawania, w szczelnych, specjalnie oznakowanych pojemnikach, ustawionych na szczelnej nawierzchni.

10. W zakresie systemu komunikacji:

1) dopuszcza się:

a) budowę, rozbudowę, przebudowę i remont dróg wewnętrznych, pieszych, pieszo-rowerowych, rowerowych,

b) w liniach rozgraniczających dróg wewnętrznych, pieszych, pieszo-rowerowych i rowerowych:

- obiekty i urządzenia pomocnicze w szczególności wyposażenia technicznego tych dróg,
- infrastrukturę techniczną niezwiązaną z tymi drogami.

11. Ustalenia planu nie ograniczają możliwości likwidacji, przebudowy lub rozbudowy istniejącej infrastruktury technicznej i nie ograniczają rozwiązań zamiennych projektowanej infrastruktury technicznej, w tym o innych, niż określone w powyższych ustaleniach, parametrach wynikających z nowych technologii, pod warunkiem zapewnienia właściwej obsługi infrastrukturą techniczną terenów zgodnie z pozostałymi ustaleniami planu, w szczególności przeznaczeniem i zasadami zagospodarowania terenu elementarnego.

§ 10. Dla terenu elementarnego oznaczonego na rysunku planu symbolem terenu **UT** o powierzchni ok. 2,6288 ha ustala się:

1) przeznaczenie: teren zabudowy usług turystycznych;

2) zasady zagospodarowania:

a) budynki hotelowe, pensjonatowe oraz obiekty i urządzenia sportowo-rekreacyjne,

b) linie zabudowy: nieprzekraczalne zgodnie z rysunkiem planu,

c) wskaźnik intensywności zabudowy: nie mniejszy niż 0,5 i nie większy niż 2,4,

d) powierzchnia zabudowy: nie mniejsza niż 10% i nie większa niż 40%,

e) powierzchnia biologicznie czynna: nie mniejsza niż 40%,

f) wysokość zabudowy: nie większa niż 20,0 m n.p.m.,

g) dachy o dowolnej geometrii,

h) miejsca do parkowania należy realizować na powierzchni działki i/lub w garażu, w tym podziemnym, w ilości liczonej jako suma:

- nie mniej niż 1 miejsce do parkowania na każdą jednostkę mieszkalną lub apartamentową w budynkach usług turystycznych,

- nie mniej niż 1 miejsce do parkowania na każde rozpoczęte 25,0 m² powierzchni użytkowej usług, w tym nie mniej niż 2 ogólnodostępne miejsca do parkowania przeznaczone na parkowanie pojazdów zaopatrzonych w kartę parkingową;

3) obsługa komunikacyjna: z przyległych, położonych poza obszarem planu, dróg publicznych ul. H. Kołłątaja i ul. A. Fredry;

4) w zakresie infrastruktury zgodnie z ustaleniami zawartymi w § 9 ust. 2-10 niniejszej uchwały;

5) w zakresie ochrony przed hałasem teren elementarny został zaliczony do terenów mieszkaniowo-usługowych;

6) stawka służąca naliczaniu jednorazowej opłaty z tytułu wzrostu wartości nieruchomości w wysokości 30%.

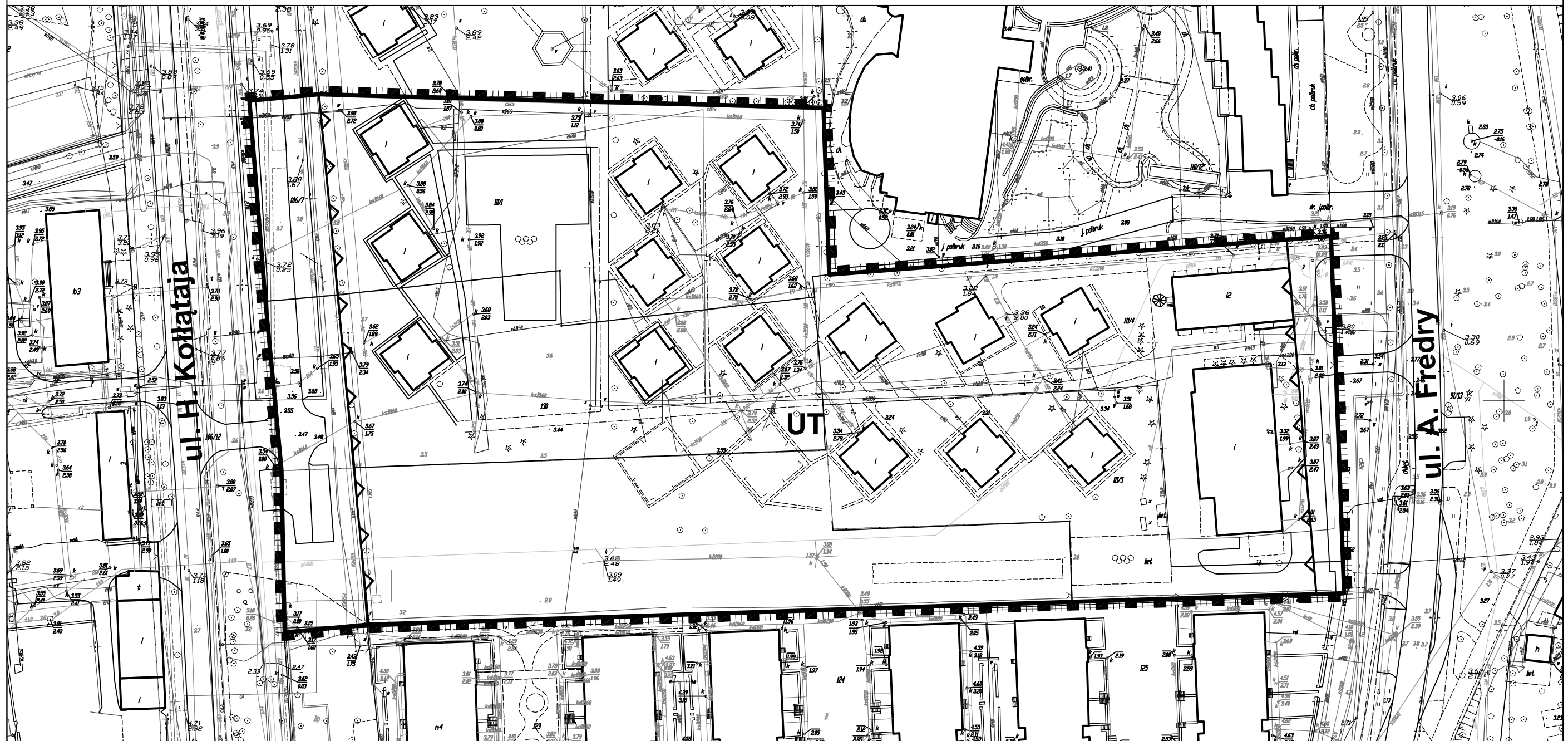
§ 11. Wykonanie uchwały powierza się Prezydentowi Miasta Kołobrzeg.

§ 12. Uchwała wchodzi w życie po upływie 14 dni od dnia ogłoszenia jej w Dzienniku Urzędowym Województwa Zachodniopomorskiego.

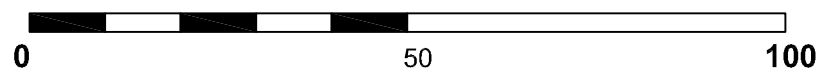
Przewodniczący Rady

Piotr Lewandowski





MIEJSCOWY PLAN ZAGOSPODAROWANIA PRZESTRZENNEGO CZĘŚCI OBSZARU MIASTA KOŁOBRZEG - UZDROWISKO WSCHÓD DLA TERENU POŁOŻONEGO POMIĘDZY ULICAMI H. KOŁŁATAJA I A. FREDRY

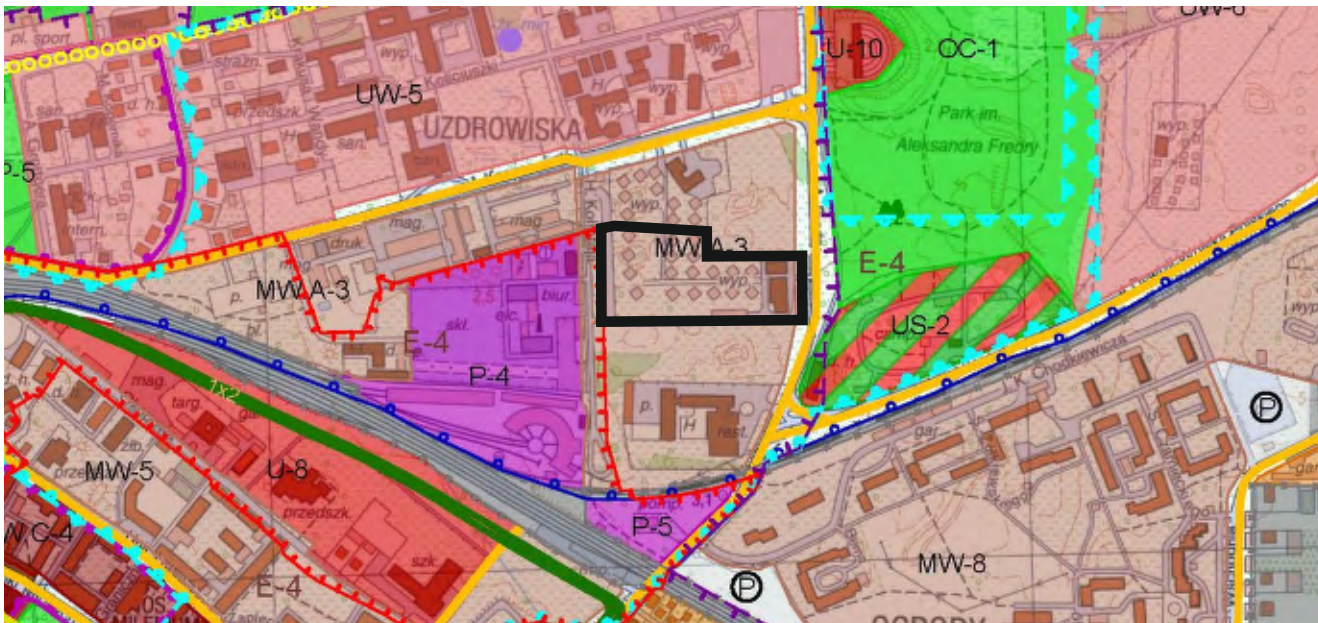


SKALA 1:1000



OZNACZENIA:

-  GRANICE OBSZARU OBJĘTEGO PLANEM
-  LINIE ROZGRANICZAJĄCE TEREN ELEMENTARNY
-  LINIE ZABUDOWY NIEPRZEKRACZALNE
-  TEREN ZABUDOWY USŁUG TURYSTYCZNYCH



**WYRYS
ZE STUDIUM UWARUNKOWAŃ
I KIERUNKÓW ZAGOSPODAROWANIA PRZESTRZENNEGO
MIASTA KOŁOBRZEG**

SKALA 1:10 000

	TR	Tereny rolne
		Tereny plaż i wydym
	ZL	Tereny leśne i zieleni wysokiej - nieurządzonej
	TO	Tereny otwarte o przewadze zieleni niskiej - nieurządzonej
	ZP	Tereny zieleni parkowej - urządzonej
	ZD	Tereny ogrodów działkowych
	Z	Teren ochrony zdrowia
	US	Tereny o przewadze funkcji usługowo-sportowej i rekreacyjnej
	ZC	Tereny omentarza
	Kp	Tereny kopalni borowiny
	UW	Tereny o przewadze funkcji uzdrowiskowej z dopuszczeniem funkcji hotelowej. Istnieje możliwość uzupełnienia terenu o inne funkcje towarzyszące zgodnie z wymogami strefy ochrony uzdrowiskowej "A"
	MN	Tereny o przewadze zabudowy mieszkaniowej jednorodzinnej z usługami towarzyszącymi
	MW A	Tereny o przewadze zabudowy mieszkaniowej wielorodzinnej i apartamentowej z dopuszczeniem funkcji hotelowej i pensjonatowej
	MW	Tereny o przewadze zabudowy mieszkaniowej wielorodzinnej z usługami towarzyszącymi
	MW C	Tereny o przewadze zabudowy mieszkaniowo-usługowej centrowłórczej z dopuszczeniem funkcji hotelowej i pensjonatowej
	MN R	Tereny o przewadze zabudowy mieszkaniowej rezydencjalnej z usługami towarzyszącymi
	U	Tereny o przewadze funkcji usługowej
	P	Tereny o przewadze funkcji produkcyjnej, składowo-magazynowej i portowej wraz z obiektami infrastruktury
		Tereny zabudowy wysokiej
	G/K	Tereny obiektów infrastruktury technicznej
		Teren dopuszczalnego zakresu inwestycji odbudowy "Morskiego Oka"
		Tereny proponowane pod molo
		Tereny zamknięte
		Granica użytku ekologicznego "Ekopark Wschodni"
		Granica projektowanego rezerwatu przyrody
		Prawdopodobieństwo wystąpienia powodzi wysokie - raz na 10 lat (10%)
		Prawdopodobieństwo wystąpienia powodzi (od strony morza i morskich wód wewnętrznych oraz od strony rzeki Parsęty) średnie - raz na 100 lat (1%)
		Prawdopodobieństwo wystąpienia powodzi (od strony morza oraz od strony rzeki Parsęty) niskie - raz na 500 lat (0,2%)

	Granica pasa technicznego
	Granica pasa ochronnego
	Granica obszaru chronionego krajobrazu
	Granica obszaru NATURA 2000 o nazwie: - Trzebiatowisko - Kołobrzeski Pas Nadmorski PLH320017 - Dorzecze Parsęty PLH320007
	Strefy ochrony archeologicznej
	Granica strefy bezpośredniej ochrony konserwatorskiej "A"
	Granica strefy pośredniej ochrony konserwatorskiej "B"
	Granica strefy ochrony ekspozycji "E"
	Granice portu morskiego zgodnie z rozporządzeniem Ministra Infrastruktury z dnia 12 lipca 2005 r. w sprawie ustalenia granicy portu morskiego w Kołobrzegu od strony lądu
	Udokumentowane złoża kopalin torfu leczniczego
	Udokumentowane złoża kopalin wód leczniczych
	Granica obszaru zdegradowanego
	Granica obszaru rewitalizacji
	Ciągi piesze
	Linie rozgraniczające drogi
	Projektowany, główny, zewnętrzny układ komunikacyjny miasta
	Podstawowy układ komunikacyjny
	Parkingi buforowe
Inne tereny i obiekty wskazane w opracowaniu	
	Strefa dopuszczalnej realizacji sztucznej rafy
	Klify
	Przejęcia piesze nadziemne/podziemne
	Proponowane pomniki przyrody
	Ujęcia wierconych wód mineralnych/otwory solanek
	Orientacyjna lokalizacja przebiegu nowych falochronów
	Punkty widokowe
	Granica administracyjna miasta Kołobrzeg
	GRANICE OBSZARU OBJĘTEGO PLANEM

Załącznik Nr 3 do uchwały Nr XXVI/370/20
Rady Miasta Kołobrzeg
z dnia 28 lipca 2020 r.

**Rozstrzygnięcie o sposobie rozpatrzenia uwag
złożonych do projektu miejscowego planu zagospodarowania przestrzennego**

Na podstawie art. 20 ust. 1 ustawy z dnia 27 marca 2003 r. o planowaniu i zagospodarowaniu przestrzennym (Dz. U. z 2020 r., poz. 293, poz. 1086), **rozstrzyga się co następuje:**

Po zapoznaniu się z listą nieuwzględnionych przez Prezydenta Miasta Kołobrzeg uwag wniesionych do wyłożonego do publicznego wglądu wraz z prognozą oddziaływania na środowisko projektu miejscowego planu zagospodarowania przestrzennego części obszaru miasta Kołobrzeg - Uzdrowisko Wschód dla terenu położonego pomiędzy ulicami H. Kołłątaja i A. Fredry, podtrzymuje się rozstrzygnięcie Prezydenta Miasta Kołobrzeg.

**Rozstrzygnięcie o sposobie realizacji
zapisanych w miejscowym planie zagospodarowania przestrzennego
inwestycji z zakresu infrastruktury technicznej, które należą do zadań własnych gminy,
oraz zasadach ich finansowania**

Na podstawie art. 20 ust. 1 ustawy z dnia 27 marca 2003 r. o planowaniu i zagospodarowaniu przestrzennym (Dz. U. z 2020 r., poz. 293, poz. 1086), **rozstrzyga się następujący sposób realizacji inwestycji z zakresu infrastruktury technicznej, które należą do zadań własnych gminy oraz zasady ich finansowania:**

§ 1. 1. Inwestycje z zakresu infrastruktury technicznej, służące zaspokajaniu zbiorowych potrzeb mieszkańców, stanowią, zgodnie z art. 7 ust. 1 ustawy z dnia 8 marca 1998 r. o samorządzie gminnym (t.j. Dz. U. z 2020 r., poz. 713), zadania własne gminy.

2. Inwestycje z zakresu infrastruktury technicznej zapisane w niniejszym planie obejmują:

- 1) inwestycje realizowane samodzielnie przez gminę;
- 2) inwestycje realizowane wspólnie przez gminę i inne podmioty.

§ 2. Inwestycje z zakresu infrastruktury technicznej służące zaspokojeniu zbiorowych potrzeb mieszkańców, zapisane w niniejszym planie, należące do zadań własnych gminy oraz zadań realizowanych wspólnie przez gminę i inne podmioty to:

- 1) budowy, rozbudowy, przebudowy oraz modernizacje i remonty systemu zaopatrzenia w wodę;
- 2) budowy, rozbudowy, przebudowy oraz modernizacje i remonty systemu odprowadzenia ścieków sanitarnych;
- 3) budowy, rozbudowy, przebudowy oraz modernizacje i remonty systemu odprowadzania ścieków opadowych i roztopowych;
- 4) budowy, rozbudowy, przebudowy oraz modernizacje i remonty systemu zaopatrzenia w ciepło;
- 5) gospodarka odpadami.

§ 3. 1. Realizacja inwestycji wskazanych w § 2 przebiegać będzie zgodnie z obowiązującymi przepisami w tym, m.in.: ustawą Prawo budowlane, ustawą Prawo zamówień publicznych, ustawą o samorządzie gminnym, ustawą o gospodarce komunalnej i ustawą Prawo ochrony środowiska, ustawą o udostępnianiu informacji o środowisku i jego ochronie, udziale społeczeństwa w ochronie środowiska oraz o ocenach oddziaływania na środowisko.

2. Sposób realizacji inwestycji wskazanych w § 2 powinien ulegać modyfikacji wraz z dokonującym się postępowaniem techniczno-technologicznym, zgodnie z zasadą stosowania najlepszej dostępnej techniki określonej w art. 3 pkt 10 ustawy z dnia 27 kwietnia 2001 r. Prawo ochrony środowiska (t.j. Dz. U. z 2019 r., poz. 1396 z późn. zm.), o ile nie nastąpi naruszenie ustaleń planu.

3. Inwestycje w zakresie energii cieplnej realizowane będą w sposób określony w art. 7 ustawy z dnia 10 kwietnia 1997 r. Prawo energetyczne (t.j. Dz. U. z 2020 r., poz. 833 z późn. zm.).

§ 4. Finansowanie inwestycji w zakresie infrastruktury technicznej, które należą do zadań własnych gminy, ujętych w niniejszym planie, podlega przepisom ustawy z dnia 27 sierpnia 2009 r. o finansach publicznych (t.j. Dz. U. z 2019 r., poz. 869 z późn. zm.), przy czym:

- 1) wydatki majątkowe gminy określa się w uchwale w sprawie wieloletniej prognozy finansowej;
- 2) wydatki inwestycyjne finansowane z budżetu gminy określa się corocznie w uchwale budżetowej;

3) inwestycje, których okres realizacji przekracza jeden rok budżetowy, ujmują się w wykazie stanowiącym załącznik do uchwały budżetowej.

§ 5. 1. Zadania w zakresie budowy i przebudowy sieci wodociągowej i kanalizacyjnej wskazane w § 2 będą na podstawie art. 15 ust. 1 ustawy z dnia 7 czerwca 2001 r. o zbiorowym zaopatrzeniu w wodę i zbiorowym odprowadzeniu ścieków (t.j. Dz. U. z 2019 r., poz. 1437 z późn. zm.), realizowane ze środków własnych przedsiębiorstwa wodociągowo-kanalizacyjnego lub przez budżet gminy.

2. Zadania w zakresie budowy i przebudowy sieci ciepłowniczej wskazane w § 2 będą realizowane ze środków własnych przedsiębiorstwa ciepłowniczego lub przez budżet gminy.

3. Zadania w zakresie budowy i przebudowy infrastruktury deszczowej wymienione w § 2 finansowane będą przez budżet gminy lub na podstawie porozumienia i umów z innymi podmiotami.

4. Zadania w zakresie gospodarowania odpadami wskazane w § 2 będą realizowane przez budżet gminy lub na podstawie porozumienia i umów z innymi podmiotami.

5. Zadania w zakresie budowy i przebudowy sieci energetycznych i sieci gazowych finansowane będą na podstawie art. 7 ust. 4 i 5 oraz art. 18 ustawy z dnia 10 kwietnia 1997 r. Prawo energetyczne.

§ 6. Realizacja i finansowanie inwestycji w zakresie infrastruktury technicznej niewyszczególnionej w § 2 będą przedmiotem umów zainteresowanych stron.

Uzasadnienie

Na podstawie Uchwały Nr XXX/460/17 Rady Miasta Kołobrzeg z dnia 25 maja 2017 r. w sprawie przystąpienia do sporządzania zmiany miejscowego planu zagospodarowania przestrzennego części obszaru miasta Kołobrzeg - Uzdrowisko Wschód dla terenu położonego pomiędzy ul. H. Kołłątaja i A. Fredry wraz z ul. H. Kołłątaja, sporządzono projekt ww. mpzp, który Rada Miasta Kołobrzeg uchwaliła Uchwałą Nr XIX/285/20 z dnia 26 lutego 2020 r. Jednakże Wojewoda Zachodniopomorski w swoim rozstrzygnięciu nadzorczym znak P-1.4131.111.2020.K z dnia 6 kwietnia 2020 r. (Dz. Urz. Woj. Zachodniopomorskiego z dnia 8 kwietnia 2020 r., poz. 1789) stwierdził nieważność § 10 ww. uchwały. Organ nadzoru uznał, że zmiana dokonana w projekcie planu, dotycząca minimalnej liczby miejsc do parkowania dla terenu elementarnego oznaczonego na rysunku planu symbolem UT o powierzchni ok. 2,6288 ha, nastąpiła w wyniku wprowadzonej przez Radę Miasta Kołobrzeg zmiany (w trakcie obradowania, z inicjatywy Rady Miasta Kołobrzeg, na mocy art. 19 ust. 1 ustawy o planowaniu i zagospodarowaniu przestrzennym, poddano pod głosowanie poprawkę, polegającą na zmianie ustalonej ilości miejsc postojowych z 1 na 1,3 miejsca na każdą jednostkę mieszkalną lub apartamentową w budynkach usług turystycznych), która w istotny sposób zmodyfikowała treść projektu, determinując regulacje uchwalonego miejscowego planu zagospodarowania przestrzennego w zakresie sposobu wykonywania prawa własności. W konsekwencji stwierdził, że tak istotna zmiana w przedstawionym do uchwalenia projekcie planu miejscowego, o charakterze ogólnym i mająca wpływ na nieokreślony krąg podmiotów, wymagała, w jego ocenie, stosownie do treści art. 19 ust. 1 ustawy o planowaniu i zagospodarowaniu przestrzennym, ponowienia czynności, o których mowa w tym akcie w zakresie niezbędnym do dokonania zmian, w szczególności w zakresie powtórnego wyłożenia planu do publicznego wglądu, umożliwiając złożenie uwag do tak zmienionego projektu.

W świetle powyższego uchylenia zapisów § 10 Uchwały Nr XIX/285/20 z dnia 26 lutego 2020 r., które to były de facto celem prowadzonej procedury planistycznej, zaistniała konieczność zamknięcia procedury planistycznej wywołanej Uchwałą Nr XXX/460/17 Rady Miasta Kołobrzeg z dnia 25 maja 2017 r. w sprawie przystąpienia do sporządzania zmiany miejscowego planu zagospodarowania przestrzennego części obszaru miasta Kołobrzeg - Uzdrowisko Wschód dla terenu położonego pomiędzy ul. H. Kołłątaja i A. Fredry wraz z ul. H. Kołłątaja. W tym celu wyodrębniono z treści i rysunku Uchwały Nr XIX/285/20 Rady Miasta Kołobrzeg z dnia 26 lutego 2020 r. ustalenia i rysunek odnoszące się wyłącznie do terenu oznaczonego symbolem UT. Zostały one sformułowane w odrębną uchwałę planistyczną - projekt miejscowego planu zagospodarowania przestrzennego części obszaru miasta Kołobrzeg - Uzdrowisko Wschód dla terenu położonego pomiędzy ulicami H. Kołłątaja i A. Fredry. W na nowo sformułowanej uchwale zostały wzięte pod uwagę skierowane przez zainteresowanych wnioski o zmianę zapisów § 10 pkt 2 lit. h tiret pierwsze ww. uchwały poprzez przywrócenie ustalenia ilości miejsc postojowych przypadających na każdą jednostkę mieszkalną lub apartamentową w budynkach usług turystycznych z 1,3 na 1, zgodnie z treścią projektu mpzp części obszaru miasta Kołobrzeg - Uzdrowisko Wschód dla terenu położonego pomiędzy ul. H. Kołłątaja i A. Fredry wraz z ul. H. Kołłątaja wyłożoną do publicznego wglądu w dniach od 07.01.2020 r. do 28.01.2020 r. i skierowaną pod obrady XIX sesji rady. **Ponadto w projekcie mpzp uwzględniono wykazaną potrzebę zmiany przebiegu nieprzekraczalnej linii zabudowy od strony ul. A. Fredry. Zmianę tę uzgodniono z właściwym zarządcą drogi i projekt mpzp wyłożono do publicznego wglądu w dniach od 02.06.2020 r. do 23.06.2020 r. oraz zorganizowano w dniu 19.06.2020 r. dyskusję publiczną nad przyjętymi w projekcie planu rozwiązaniami.**

Przedmiotem miejscowego planu zagospodarowania przestrzennego części obszaru miasta Kołobrzeg - Uzdrowisko Wschód dla terenu położonego pomiędzy ulicami H. Kołłątaja i A. Fredry była zmiana części ustaleń określonych w obecnie obowiązującym dla tego terenu planie miejscowym, uniemożliwiających Właścicielom nieruchomości przyległych do ul. H. Kołłątaja ich bezpośrednie skomunikowanie z tą drogą publiczną.

Ustalając w niniejszym planie miejscowym przeznaczenie terenów oraz określając sposoby zagospodarowania i korzystania z terenów, organ zważył interes publiczny i interesy prywatne, w tym zgłaszane w postaci wniosków i uwag, zmierzające do ochrony istniejącego stanu

zagospodarowania terenów, jak i zmian w zakresie ich zagospodarowania, a także analizy ekonomiczne, środowiskowe i społeczne. Zaproponował przeznaczenie terenów zgodnie z kierunkami rozwoju struktury funkcjonalno-przestrzennej miasta objętej niniejszym opracowaniem planistycznym, zawartymi w studium uwarunkowań i kierunków zagospodarowania przestrzennego miasta Kołobrzeg, z uwzględnieniem ładu przestrzennego, efektywnego gospodarowania przestrzenią oraz walorów ekonomicznych przestrzeni.

Sporządzając niniejszy plan miejscowy organ uwzględnił wymagania:

a) ładu przestrzennego, w tym urbanistyki i architektury poprzez: ustalenie we wskazanym na rysunku planu przebiegu nieprzekraczalnych linii zabudowy; ustalając takie, a nie inne przeznaczenie oraz takie, a nie inne wskaźniki intensywności, wysokości czy powierzchni zabudowy, nawiązujące do współczesnej zabudowy istniejącej w sąsiedztwie obszaru planu,

b) ochrony środowiska, w tym gospodarowania wodami i ochrony gruntów rolnych i leśnych. Dokument nie obejmuje terenów, które wymagałyby zgody na zmianę przeznaczenia gruntów rolnych i leśnych na cele nierolnicze i nieleśne, bowiem obszar planu położony jest w całości w granicach administracyjnych miasta. Dokument zakazuje lokalizowania przedsięwzięć mogących znacząco oddziaływać na środowisko; lokalizacji działalności mogącej prowadzić do przekroczenia dopuszczalnych wielkości oddziaływania na środowisko przez wytwarzanie hałasu, wibracji, pól elektromagnetycznych, zanieczyszczenia powietrza czy gleby lub w znaczący sposób wpłynąć na jakość i zasoby wód leczniczych i solanek; stosowania fundamentów naruszających zasoby i jakość wód leczniczych i solanek; tymczasowego zagospodarowania, urządzania i użytkowania terenów elementarnych; składowania odpadów, prowadzenia odzysku lub unieszkodliwiania odpadów. Nakazuje zaopatrzenie w wodę z ujęcia wody Bogucino-Rościęcino w gminie Kołobrzeg istniejącą na obszarze planu i poza jego obszarem lokalną siecią wodociągową; odprowadzenie ścieków komunalnych do oczyszczalni ścieków w Korzystnie w gminie Kołobrzeg istniejącym na obszarze planu i poza jego obszarem, lokalnym systemem sieci kanalizacji grawitacyjno-tłocznej; odprowadzenie wód opadowych i roztopowych do znajdującej się na obszarze planu i poza jego obszarem lokalnej sieci kanalizacji deszczowej; oczyszczanie wód opadowych i roztopowych przed wprowadzeniem ich do odbiornika, z terenów parkingów i dróg, w przypadkach wskazanych w przepisach odrębnych; zaopatrzenie w ciepło z miejskiej centralnej ciepłowni znajdującej się poza obszarem planu i/lub w oparciu o realizację lokalnych i indywidualnych źródeł ciepła realizowanych z zastosowaniem urządzeń wykorzystujących paliwa nie powodujące ponadnormatywnego zanieczyszczenia powietrza, dopuszcza realizację systemów grzewczych wykorzystujących odnawialne źródła energii; zbieranie odpadów komunalnych i niebezpiecznych w sposób selektywny; tymczasowe składowanie odpadów, przed ich wywozem przez specjalistyczne służby na składowisko komunalne, w miejscu ich powstawania na obszarze terenu elementarnego,

c) ochrony dziedzictwa kulturowego i zabytków oraz dóbr kultury współczesnej poprzez ustalenie we wskazanym na rysunku planu przebiegu nieprzekraczalnych linii zabudowy; zakazując lokalizacji nowych nadziemnych sieci infrastruktury technicznej,

d) ochrony zdrowia oraz bezpieczeństwa ludzi i mienia, a także potrzeby osób niepełnosprawnych. Dokument np. zapewnia zlokalizowanie na obszarze planu miejsc parkingowych przeznaczonych na parkowanie pojazdów zaopatrzonych w kartę parkingową, czy też zaopatrzenie w wodę na cele socjalno-bytowe z ujęcia wody Bogucino-Rościęcino w gminie Kołobrzeg istniejącą na obszarze planu i poza jego obszarem lokalną siecią wodociągową oraz na cele przeciwpożarowe również z istniejącej na obszarze planu i poza jego obszarem lokalnej sieci wodociągowej poprzez hydranty uliczne zapewniające wydatek wody przewidziany przepisami odrębnymi, a także:

a) walory architektoniczne i krajobrazowe, np. zakazując lokalizacji nowych nadziemnych sieci infrastruktury technicznej czy też określenie wskaźników intensywności, powierzchni i wysokości zabudowy,

b) walory ekonomiczne przestrzeni, poprzez określenie przeznaczenia tych terenów miasta, wskaźników intensywności, powierzchni, wysokości zabudowy oraz ilości miejsc parkingowych,

c) prawo własności poprzez uwzględnienie wniosków użytkowników wieczystych terenu co do przeznaczenia i wskaźników zabudowy i zagospodarowania terenu,

d) potrzeby obronności i bezpieczeństwa państwa oraz

e) potrzeby interesu publicznego, choćby poprzez dopuszczenie wszelkich niezbędnych dla prawidłowego funkcjonowania miasta obiektów i urządzeń, a w szczególności obiektów obsługi technicznej, obiektów i urządzeń infrastruktury technicznej w tym sieci obiektów związanych z obronnością państwa i ochroną przeciwpowodziową, telekomunikacyjnej, stacji transformatorowych, przepompowni ścieków, urządzeń wodnych i melioracji, zieleni urządzonej i izolacyjnej, dojazdów, ciągów pieszych i pieszo-jezdnych, ścieżek rowerowych do realizacji na obszarze całego planu w sposób niekolidujący z innymi ustaleniami planu i przepisami odrębnym,

f) potrzeby w zakresie rozwoju infrastruktury technicznej, w szczególności sieci szerokopasmowych. Dokument umożliwił realizację wszelkich niezbędnych dla prawidłowego funkcjonowania miasta obiektów i urządzeń, a w szczególności: obiektów obsługi technicznej, obiektów i urządzeń infrastruktury technicznej w tym m.in.: sieci i obiektów infrastruktury telekomunikacyjnej, stacji transformatorowych, przepompowni ścieków, urządzeń wodnych i melioracji na obszarze całego planu,

g) potrzeby zapewnienia odpowiedniej ilości i jakości wody, do celów zaopatrzenia ludności. Dokument ustalił zaopatrzenie w wodę z ujęcia wody Bogucino-Roścęcino w gminie Kołobrzeg istniejącą na obszarze planu i poza jego obszarem lokalną siecią wodociągową.

Przy sporządzaniu miejscowego planu zagospodarowania przestrzennego zapewniono społeczeństwu udział w pracach nad nim, w tym przy użyciu środków komunikacji elektronicznej. Dokument został wyłożony do publicznego wglądu wraz z prognozą oddziaływania na środowisko i przeprowadzono debatę publiczną nad jego ustaleniami. O przystąpieniu do opracowywania projektu planu, możliwości składania do niego wniosków, a następnie o wyłożeniu go do publicznego wglądu i przeprowadzeniu debaty nad jego ustaleniami, a także o możliwości składania uwag informowano społeczeństwo poprzez ogłoszenie w prasie lokalnej w Dzienniku Pomorza Środkowego "Głos Koszaliński", poprzez obwieszczenie na tablicach informacyjnych Urzędu Miasta a także w BIP. Dokumenty w czasie wyłożenia do publicznego wglądu, podobnie jak przed i po nim, znajdowały się w siedzibie Urzędu Miasta Kołobrzeg w Wydziale Urbanistyki i Architektury dostępne w godzinach pracy urzędu.

Niniejszy dokument nie stanowi propozycji sytuowania nowej zabudowy w rozumieniu art. 1 ust. 4 ustawy o planowaniu i zagospodarowaniu przestrzennym. Dotyczy bowiem tej części obszaru miasta Kołobrzeg, która od bardzo dawna stanowi tkankę zabudowy sanatoryjno-wypoczynkowej. Teren ten objęty jest obowiązującym planem miejscowym, którego zapisy uniemożliwiają Właścicielom nieruchomości przyległych do ul. H. Kołłątaja ich bezpośrednie skomunikowanie z tą drogą publiczną. Zgodnie z tym, co na wstępie wskazano, przedmiotem miejscowego planu zagospodarowania przestrzennego części obszaru miasta Kołobrzeg dla terenu położonego pomiędzy ulicami H. Kołłątaja i A. Fredry jest przede wszystkim umożliwienie bezpośredniej obsługi komunikacyjnej z drogi publicznej ul. H. Kołłątaja terenów inwestycyjnych przyległych właśnie do tej drogi publicznej.

Niniejszy plan miejscowy sporządzono, zgodnie z kierunkami rozwoju struktury funkcjonalno-przestrzennej części miasta objętej niniejszym opracowaniem planistycznym, zawartymi w Studium uwarunkowań i kierunków zagospodarowania przestrzennego miasta Kołobrzeg, z uwzględnieniem wymagań ładu przestrzennego, efektywnego gospodarowania przestrzenią oraz watorów ekonomicznych przestrzeni obejmując tereny istniejącej już zabudowy tworzącej wykształconą zwartą strukturę funkcjonalno-przestrzenną dzielnicy uzdrowiskowo-wypoczynkowej miasta. Pozwoli to turystom i kuracjom wykorzystać istniejącą strukturę komunikacyjną i zminimalizować transportochłonność układu przestrzennego poprzez maksymalne wykorzystanie publicznego transportu zbiorowego jako podstawowego środka transportu. A także pozwoli na dogodny i ekonomiczny rozwój wyposażenia w sieci infrastruktury technicznej adekwatny do potrzeb.

Rada Miasta Kołobrzeg w dniu 29 września 2010 r. podjęła Uchwałę Nr L/674/10 w sprawie aktualności Studium uwarunkowań i kierunków zagospodarowania przestrzennego miasta Kołobrzeg oraz miejscowych planów zagospodarowania przestrzennego miasta Kołobrzeg. W uchwale tej stwierdziła, że miejscowy plan zagospodarowania przestrzennego części obszaru Miasta Kołobrzeg - Uzdrowisko Wschód, przyjęty Uchwałą Nr XVIII/242/08 Rady Miasta Kołobrzeg z dnia 18 lutego 2008 r. (Dz. Urz. Woj. Zachodniopomorskiego z 2008 r. Nr 47, poz. 1021), zachowuje aktualność i dopuściła możliwość przystąpienia do sporządzania jego zmian. Zatem Rada Miasta Kołobrzeg w dniu 25 maja 2017 r. podjęła Uchwałę Nr XXXII/460/17 w sprawie przystąpienia do sporządzania zmiany miejscowego planu zagospodarowania przestrzennego części obszaru miasta Kołobrzeg - Uzdrowisko Wschód, przyjętego Uchwałą Nr XVIII/242/08 Rady Miasta Kołobrzeg z dnia 18 lutego 2008 r. (Dz. Urz. Woj. Zachodniopomorskiego z 2008 r. Nr 47, poz. 1021), dla terenu położonego pomiędzy ul. H. Kołłątaja i A. Fredry wraz z ul. H. Kołłątaja. Niniejszy plan miejscowy opracowany na podstawie ww. uchwały nie narusza ustaleń Studium uwarunkowań i kierunków zagospodarowania przestrzennego miasta Kołobrzeg przyjętego Uchwałą Nr XXXIV/466/13 Rady Miasta Kołobrzeg z dnia 12 czerwca 2013 r. i zmienionego Uchwałą Nr XLI/631/18 Rady Miasta Kołobrzeg z dnia 27 marca 2018 r. Na jego rysunku kierunków zagospodarowania przestrzennego obszar objęty niniejszym planem miejscowym oznaczony jest symbolem MW.A-3 teren istniejącej zabudowy mieszkaniowej wielorodzinnej, apartamentowej, uzdrowskiej, magazynowej oraz hotelowo pensjonatowej i usług oświaty; z możliwością uzupełnienia terenu o następujące preferowane funkcje: mieszkaniową wielorodzinną, apartamentową, konferencyjną, hotelową i pensjonatową, usługową, uzdrowską, gastronomiczną; gdzie należy dążyć do stopniowego wypierania zabudowy magazynowej na rzecz mieszkaniowej wielorodzinnej i apartamentowej.

Niniejszy plan miejscowy nie ogranicza uniwersalnego projektowania a w następstwie realizacji zagospodarowania terenów nim objętych i realizacji obiektów nim dopuszczonych z uwzględnieniem wymagań osób ze szczególnymi potrzebami, w tym w szczególności tych minimalnych, o których mowa w art. 6 ustawy z dnia 19 lipca 2019 r. o zapewnieniu dostępności osobom ze szczególnymi potrzebami (Dz. U. 2019, poz. 1696 z późn. zm.). Również sam dokument tworzony był i po uchwaleniu dostępny będzie w siedzibie oraz na stronie BIP Urzędu Miasta Kołobrzeg spełniających wyżej wspomniane minimalne wymagania służące zapewnieniu dostępności osobom ze szczególnymi potrzebami.

Wpływ ustaleń miejscowego planu zagospodarowania przestrzennego części obszaru miasta Kołobrzeg - Uzdrowisko Wschód dla terenu położonego pomiędzy ulicami H. Kołłątaja i A. Fredry na finanse publiczne, w tym budżet miasta, został przedstawiony w prognozie finansowej, wymaganej przepisami art. 17 pkt 5 ustawy o planowaniu i zagospodarowaniu przestrzennym. W związku z nierealizowaniem przez Właścicieli nieruchomości objętych niniejszym planem miejscowym pełnych jego możliwości przynosi on zaledwie 33,5% możliwych dochodów. Realizacja ustaleń projektu planu zwiększy o około 10,45% potencjalne przychody do budżetu Miasta. Jednakże osiągnane wpływy z podatku od nieruchomości w prognozowanej wysokości będą głównie zależeć od chęci wykorzystania przez Inwestorów możliwości realizacyjnych terenu planu a także od spełnienia przesłanek wynikających z przepisów prawa uzasadniających naliczenie stosownego podatku. Poziom dochodów w dalszej perspektywie związany jest z zerowymi wydatkami budżetu zależnymi od uchwalenia planu. Wskazane w bilansie skutków finansowych saldo jest na takim poziomie, że przyjęcie ustaleń projektu planu miejscowego (z uwzględnieniem dotychczasowego stosunkowo małego stopnia wykorzystania możliwości obowiązującego planu) będzie miało w rezultacie nieduży, jednakże pozytywny wpływ na budżet Miasta Kołobrzeg. Można zatem uznać, że projekt miejscowego planu zagospodarowania przestrzennego części obszaru miasta Kołobrzeg – Uzdrowisko Wschód dla terenu położonego pomiędzy ulicami H. Kołłątaja i A. Fredry spełnia kryteria zasadności sporządzenia i może kwalifikować się do uchwalenia przez Radę Miasta Kołobrzeg.

Ocena

1. Cel wprowadzenia:

Niniejsza uchwała ma na celu całkowite zamknięcie procedury planistycznej wywołanej Uchwałą Nr XXXII/460/17 Rady Miasta Kołobrzeg z dnia 25 maja 2017 r. w sprawie przystąpienia do sporządzania zmiany miejscowego planu zagospodarowania przestrzennego części obszaru miasta Kołobrzeg - Uzdrowisko Wschód dla terenu położonego pomiędzy ul. H. Kołłątaja i A. Fredry wraz z ul. H. Kołłątaja. W wyniku rozstrzygnięcia nadzorczego Wojewody Zachodniopomorskiego znak P-1.4131.111.2020.K z dnia 6 kwietnia 2020 r. (Dz. Urz. Woj. Zachodniopomorskiego z dnia 8 kwietnia 2020 r., poz. 1789) Rada Miasta Kołobrzeg Uchwałą Nr XIX/285/20 z dnia 26 lutego 2020 r. przyjęła miejscowy plan zagospodarowania przestrzennego tylko części obszaru określonego we wskazanej uchwale inicjującej - z wyłączeniem terenów oznaczonych w tym planie symbolem UT, które de facto były celem prowadzonej procedury planistycznej, w wyniku której zmienione zapisy planu uniemożliwiłyby Właścicielom nieruchomości przyległych do drogi publicznej ul. H. Kołłątaja ich bezpośrednie skomunikowanie z tą drogą.

2. Zakres regulacji:

Niniejsza uchwała dotyczy wyłącznie części obszaru miasta Kołobrzeg położonego pomiędzy ul. H. Kołłątaja i A. Fredry, określonego na załączniku nr 1 do niniejszej uchwały.

3. Konsultacje społeczne:

Projekt miejscowego planu zagospodarowania przestrzennego części obszaru miasta Kołobrzeg – Uzdrowisko Wschód dla terenu położonego pomiędzy ulicami H. Kołłątaja i A. Fredry jako część projektu miejscowego planu zagospodarowania przestrzennego części obszaru miasta Kołobrzeg – Uzdrowisko Wschód dla terenu położonego pomiędzy ul. H. Kołłątaja i A. Fredry wraz z ul. H. Kołłątaja, zgodnie z przepisami ustawy o planowaniu i zagospodarowaniu przestrzennym oraz ustawy o udostępnianiu informacji o środowisku i jego ochronie, udziale społeczeństwa w ochronie środowiska oraz o ocenach oddziaływania na środowisko przeszedł procedurę „konsultacji społecznych”. Prezydent Miasta ogłosił w "Głosie Koszalińskim" a także obwieścił na tablicy ogłoszeń Urzędu Miasta Kołobrzeg oraz BIP o przystąpieniu do sporządzania miejscowego planu zagospodarowania przestrzennego i możliwości składania wniosków. W trakcie procedury nie wpłynął żaden wniosek. Prezydent Miasta również ogłosił w "Głosie Koszalińskim" a także obwieścił na tablicy ogłoszeń Urzędu Miasta Kołobrzeg oraz BIP o wyłożeniu do publicznego wglądu projektu miejscowego planu zagospodarowania przestrzennego, terminie dyskusji publicznej i możliwości wnoszenia uwag. Projekt planu został wyłożony do publicznego wglądu. Odbyła się w Urzędzie Miasta Kołobrzeg dyskusja publiczna nad przyjętymi w projekcie planu rozwiązaniami. Na dyskusję przybyły 3 osoby. W terminie składania uwag wpłynęła jedna uwaga, która nie została przez Prezydenta Miasta Kołobrzeg uwzględniona. Po terminie składania uwag wpłynęła jeszcze jedna uwaga, która została przez niego uwzględniona.

4. Skutki:

Wprawdzie obecnie dla terenu oznaczonego w projekcie planu symbolem UT obowiązuje miejscowy plan zagospodarowania przestrzennego części obszaru miasta Kołobrzeg - Uzdrowisko Wschód przyjęty Uchwałą Nr XVIII/242/08 Rady Miasta Kołobrzeg z dnia 18 lutego 2008 r., opublikowaną w Dzienniku Urzędowym Województwa Zachodniopomorskiego z 2008 r., Nr 47, pod poz. 1021, ale przyjęcie niniejszej uchwały pozwoli użytkownikom wieczystym na realizację zamierzeń inwestycyjnych. Wpłynie na polepszenie wizerunku tej części miasta a także na wzrost wpływów do budżetu miasta z tytułu podatku od nieruchomości oraz opłaty uzdrowskiej.