

**UCHWAŁA NR XXXI/450/17  
RADY MIASTA KOŁOBRZEG**

z dnia 19 kwietnia 2017 r.

**w sprawie wykazu kąpielisk na polskich obszarach morskich przyległych do granic  
Gminy Miasto Kołobrzeg w roku 2017**

Na podstawie art. 34a ust.1 ustawy z dnia 18 lipca 2001 r. Prawo wodne (Dz. U. z 2015 r. poz. 469, poz. 1590, poz.1642, poz. 2295, z 2016 r. poz. 352, poz. 1250) uchwała się, co następuje:

**§ 1.** 1. Określa się wykaz kąpielisk na polskich obszarach morskich przyległych do granic Gminy Miasto Kołobrzeg:

- 1) Plaża Zachodnia - długość 100 mb (lokalizację kąpieliska określa załącznik mapowy nr 1);
- 2) Plaża Centralna - długość 100 mb (lokalizację kąpieliska określa załącznik mapowy nr 2);
- 3) Plaża Podczele- długość 100 mb (lokalizację kąpieliska określa załącznik mapowy nr 3).

2. Przewidywana maksymalna liczba osób korzystających dziennie z kąpielisk:

- 1) dla kąpieliska Plaża Zachodnia - ok. 2 500 osób;
- 2) dla kąpieliska Plaża Centralna - ok. 8 000 osób;
- 3) dla kąpieliska Plaża Podczele - ok. 1 500 osób.

3. Organizatorem kąpielisk jest Miejski Ośrodek Sportu i Rekreacji z siedzibą w Kołobrzegu przy ul. Łopuskiego 38.

4. Określa się sezon kąpielowy na terenie kąpielisk w terminie od 26.06.2017 r. do 31.08.2017 r.

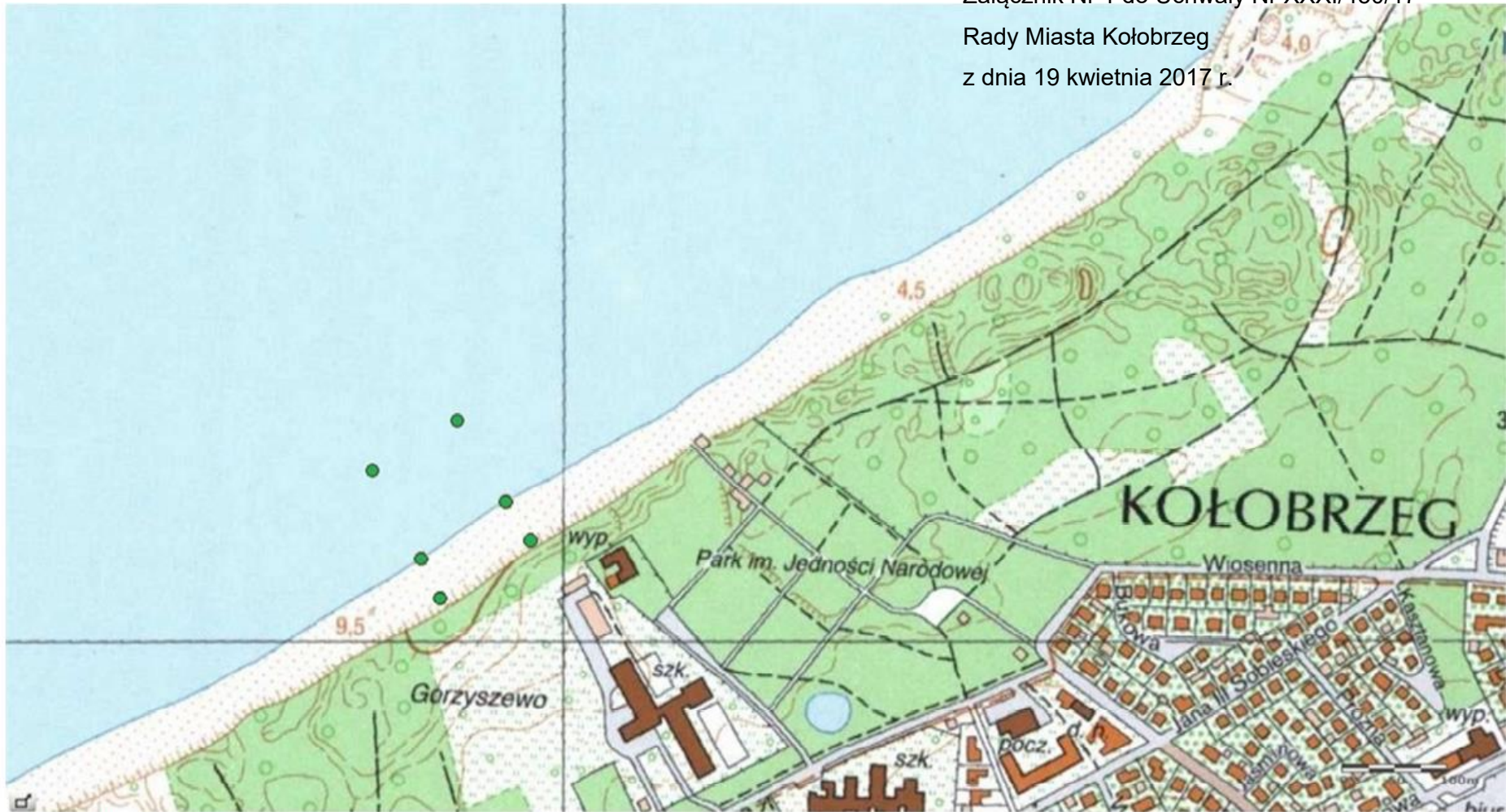
**§ 2.** Wykonanie uchwały powierza się Prezydentowi Miasta Kołobrzeg.

**§ 3.** Uchwała wchodzi w życie po upływie 14 dni od dnia ogłoszenia w Dzienniku Urzędowym Województwa Zachodniopomorskiego.

Przewodniczący Rady

**Ryszard Szufel**

Załącznik Nr 1 do Uchwały Nr XXXI/450/17  
Rady Miasta Kołobrzeg  
z dnia 19 kwietnia 2017 r.



Kołobrzeg Plaża Zachodnia

Od strony lądu:

N 54,17831389°; E 15,53529167°

N 54.17777778°; E 15.53405833°

Od strony brzegu:

N 54,17856667°; E 15,53499722°

N 54.17803333°; E 15.53376944°

Od strony wody:

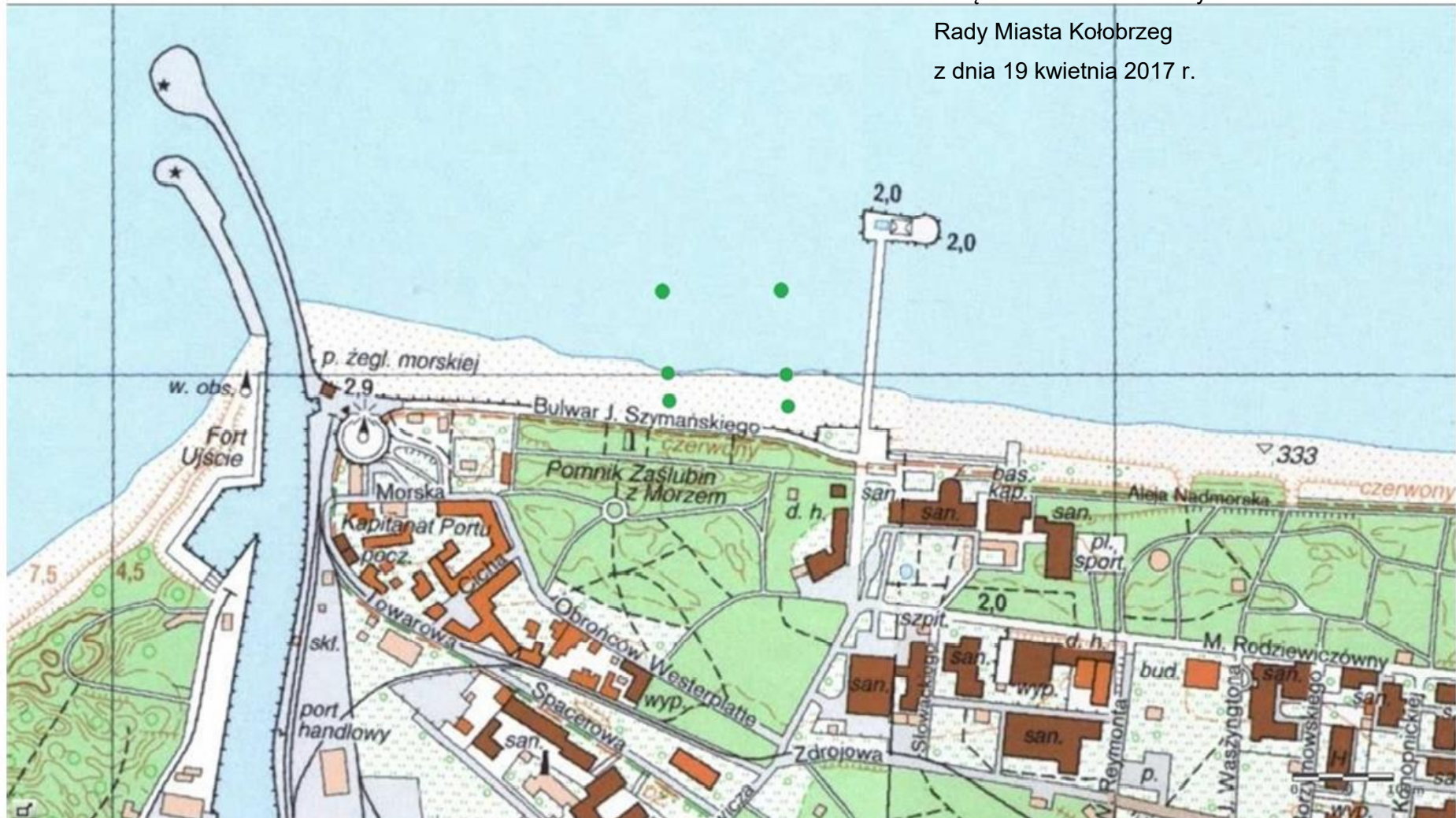
N 54,17933056°; E 15,53419722°

N 54.17876944°; E 15.53288056°

Załącznik Nr 2 do Uchwały Nr XXXI/450/17

Rady Miasta Kołobrzeg

z dnia 19 kwietnia 2017 r.



Kołobrzeg Plaża Centralna

Od strony lądu:

N 54,18662168°; E 15,55985227°  
N 54,18663037°; E 15,56125366°

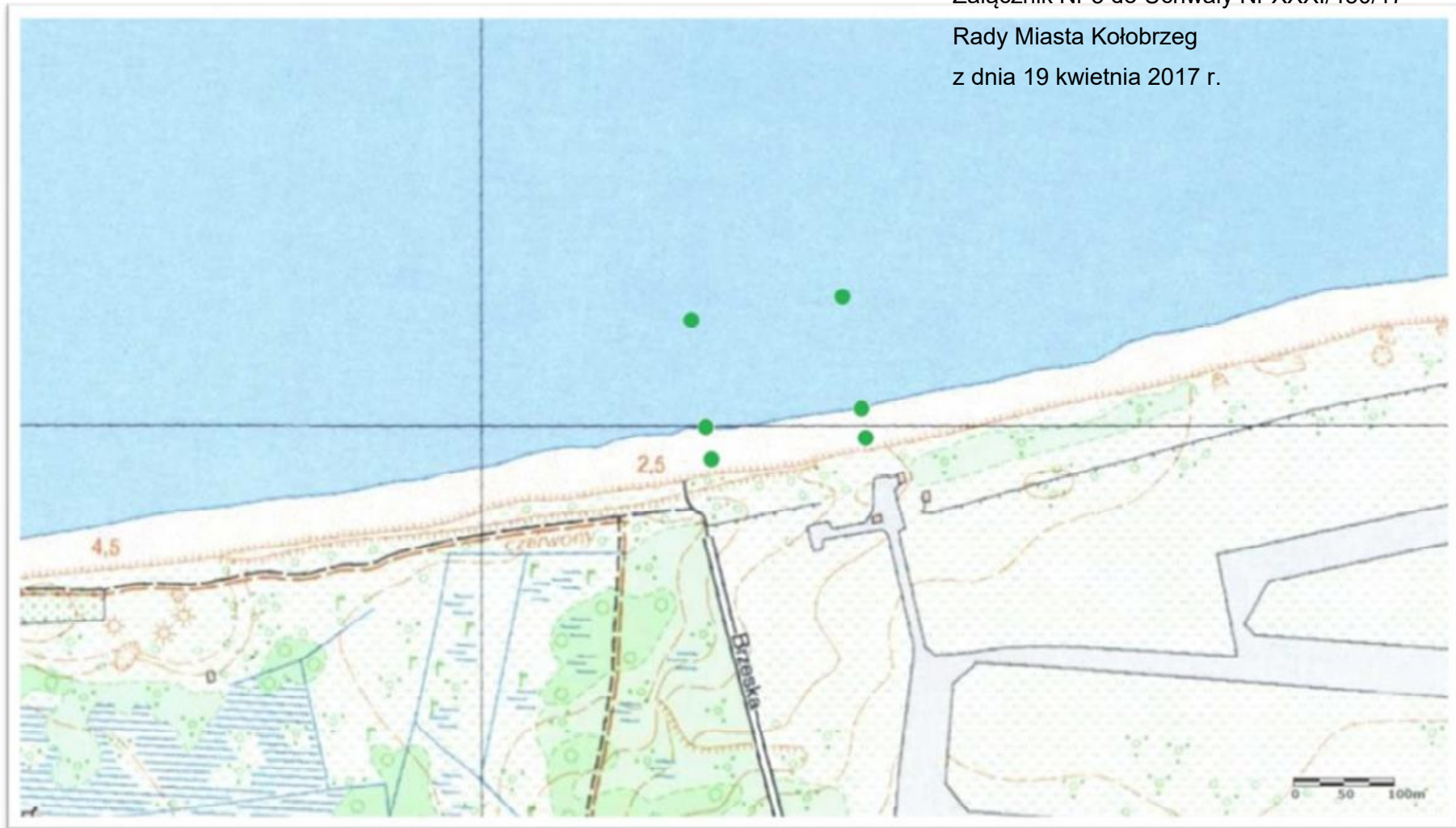
Na linii brzegu:

N 54,18695832°; E 15,55981616°  
N 54,18703133°; E 15,56120613°

Od strony wody:

N 54,18740691°; E 15,55977488°  
N 54,18749198°; E 15,56116785°

Załącznik Nr 3 do Uchwały Nr XXXI/450/17  
Rady Miasta Kołobrzeg  
z dnia 19 kwietnia 2017 r.



Kołobrzeg Podczele

Od strony lądu:

N 54,198502933°; E 15,660263922°  
N 54,198666925°; E 15,661797606°

Od strony brzegu:

N 54,198767875°; E 15,660177403°  
N 54,198868944°; E 15,661715433°

Od strony wody:

N 54,199744133°; E 15,659836544°  
N 54,199837453°; E 15,661375228°